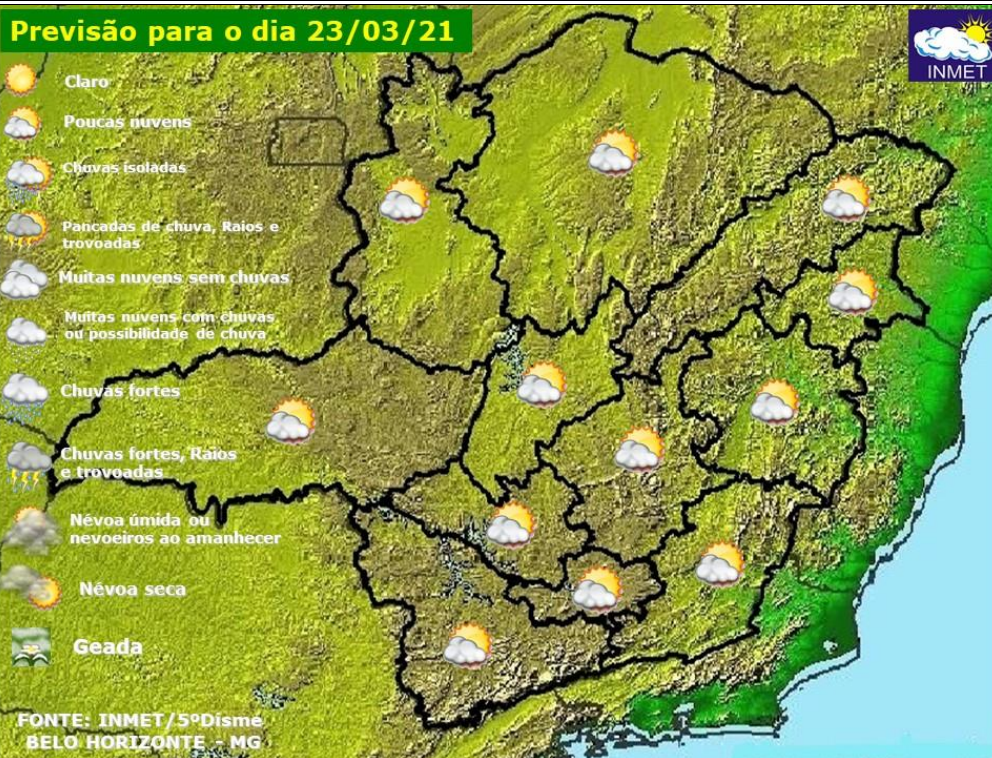


Boletim do Tempo



Nesta terça-feira, as condições meteorológicas são favoráveis ao tempo estável em todas as regiões do estado de Minas Gerais, por causa da presença de uma massa de ar seco continental. Contudo, espera-se uma maior cobertura de nebulosidade na faixa leste do estado em resposta ao fluxo de ar úmido vindo do oceano Atlântico Sul. O índice de umidade relativa do ar fica na casa dos 30% à tarde no Triângulo Mineiro, Norte e Noroeste do estado.

Obs.: A previsão no site do INMET é resultado direto de modelo numérico de previsão do tempo, portanto pode haver pequenas divergências nas temperaturas previstas divulgadas neste arquivo com os valores do site.

* Maiores informações a respeito de áreas de risco, procure a defesa civil de seu município. Esteja atento aos alertas emitidos pela Defesa Civil.











AVISOS METEOROLÓGICOS

SEM AVISO

PREVISÃO DO TEMPO PARA O ESTADO DE MINAS GERAIS

Tempo em Minas Gerais	Temperatura		Ventos	
	Min.	Max	Direção	Intensidade
Céu parcialmente nublado no Sul/Sudoeste, Zona da Mata, Rio Doce, Mucuri e Jequitinhonha. Demais regiões, céu claro a parcialmente nublado.	11/13 Estável	34/36 Estável	Nordeste Sudeste	Fraco/ Moderado

PREVISÃO DO TEMPO PARA AS MESORREGIÕES DE MINAS GERAIS

Região	Tempo	Temperatura		Vento	
 Metropolitana	Céu claro a parcialmente nublado.	15/17 Estável	31/33 Estável	Nordeste Sudeste	Fraco/ Moderado
 Noroeste	Céu claro a parcialmente nublado.	17/19 Estável	33/35 Estável	Leste	Fraco/ Moderado
 Norte	Céu claro a parcialmente nublado.	16/18 Estável	34/36 Estável	Leste	Fraco/ Moderado
 Jequitinhonha	Céu parcialmente nublado.	15/17 Estável	32/34 Estável	Leste Nordeste	Fraco/ Moderado
 Rio Doce e Mucuri	Céu parcialmente nublado.	17/19 Estável	32/34 Estável	Leste Nordeste	Fraco/ Moderado
 Zona da Mata	Céu parcialmente nublado.	16/18 Estável	34/36 Estável	Leste Nordeste	Fraco/ Moderado
 Sul / Sudoeste/ C. das Vertentes	Céu parcialmente nublado.	11/13 Estável	31/33 Estável	Leste Sudeste	Fraco/ Moderado
 Oeste	Céu claro a parcialmente nublado.	15/17 Estável	31/33 Estável	Leste	Fraco/ Moderado
 Triângulo/ Alto Paranaíba	Céu claro a parcialmente nublado.	14/16 Estável	33/35 Estável	Leste	Fraco/ Moderado
 Central Mineira	Céu claro a parcialmente nublado.	17/19 Estável	32/34 Estável	Leste	Fraco/ Moderado

Localidades	Tempo	Temperaturas Previstas 23/03		Temperaturas Ocorridas 22/03	
		Mín	Màx	Mín	Màx
Belo Horizonte (Pampulha)	Céu claro a parcialmente nublado.	18/20	30/32	17,8	30,3
Belo Horizonte (Santo Agostinho)	Céu claro a parcialmente nublado.	20/22	29/31	20,1	30,0
Belo Horizonte (Cercadinho)	Céu claro a parcialmente nublado.	17/19	27/29	16,9	28,5
Divinópolis	Céu claro a parcialmente nublado.	16/18	29/31	16,1	31,1
Curvelo	Céu claro a parcialmente nublado.	18/20	29/31	17,8	30,7
Governador Valadares	Céu parcialmente nublado.	19/21	31/33	19,4	32,7
Diamantina	Céu parcialmente nublado.	15/17	24/26	15,3	25,1
João Pinheiro	Céu claro a parcialmente nublado.	18/20	28/30	18,5	29,1
Buritiz	Céu claro a parcialmente nublado.	19/21	28/30	18,3	29,0
Montes Claros	Céu claro a parcialmente nublado.	17/19	29/31	17,2	30,3
Uberlândia	Céu claro a parcialmente nublado.	20/22	29/31	19,7	29,6
Viçosa	Céu parcialmente nublado.	17/19	28/30	16,9	30,2
Juiz de Fora	Céu parcialmente nublado.	18/20	27/29	18,6	28,3
São João Del Rei	Céu claro a parcialmente nublado.	15/17	29/31	14,8	31,1
Barbacena	Céu claro a parcialmente nublado.	15/17	27/29	15,0	28,9
Varginha	Céu parcialmente nublado.	16/18	28/30	15,7	29,7
Monte Verde	Céu parcialmente nublado.	11/13	23/25	10,5	24,6

O sensor de umidade relativa do ar da estação automática de Barbacena apresentou problemas, dessa forma desconsiderar o registro de 3% de UR nesta data.

CONDIÇÕES METEOROLÓGICAS REGISTRADAS NA CAPITAL E INTERIOR

	Temperatura mínima (°C)		Temperatura Máxima (°C)		Umidade Relativa 15:00 (%)	
Capital	16,9	Cercadinho	30,3	Pampulha	39	Pampulha
Interior	10,5	Monte Verde	35,3	Coronel Pacheco	28	Almenara



PREVISÃO DO TEMPO PARA 48,72 e 96 HORAS

Previsão para o dia: 24/03

Minas Gerais: Céu parcialmente nublado com chuva isolada no Sul/Sudoeste. Céu parcialmente nublado na Zona da Mata, Rio Doce, Mucuri e Jequitinhonha. Demais regiões, céu claro a parcialmente nublado. Névoa seca no Norte. **Temperatura: Estável. Máxima: 36°C / Estável. Mínima: 12°C.**

Belo Horizonte: Céu claro a parcialmente nublado. **Temperatura: Estável. Máxima: 31°C / Estável. Mínima: 17°C.**

Previsão para o dia: 25/03

Minas Gerais: Céu parcialmente nublado com possibilidade de chuva isolada no Triângulo Mineiro/Alto Paranaíba, Sul/Sudoeste e Jequitinhonha. Céu parcialmente nublado na Zona da Mata, Rio Doce e Mucuri. Demais regiões, céu claro a parcialmente nublado. Névoa seca no Norte. **Temperatura: Estável. Máxima: 36°C / Estável. Mínima: 13°C.**

Belo Horizonte: Céu claro a parcialmente nublado. **Temperatura: Estável. Máxima: 31°C / Estável. Mínima: 16°C.**

Previsão para o dia: 26/03

Minas Gerais: Céu parcialmente nublado com possibilidade de chuva isolada no Sul/Sudoeste. Céu parcialmente nublado na Zona da Mata, Rio Doce, Mucuri e Jequitinhonha. Demais regiões, céu claro a parcialmente nublado. Névoa seca no Norte. **Temperatura: Estável. Máxima: 36°C / Estável. Mínima: 13°C.**

Belo Horizonte: Céu claro a parcialmente nublado. **Temperatura: Estável. Máxima: 31°C / Estável. Mínima: 17°C.**

INFORMATIVO METEOROLÓGICO:

CARACTERÍSTICAS DO OUTONO EM MINAS GERAIS:

O outono iniciou no último sábado, 20 de março de 2021 às 06h38. O início da estação corresponde ao declínio do período chuvoso em Minas Gerais, com as chuvas ocorrendo em forma de pancadas isoladas, que gradativamente se tornam menos frequentes. A partir de meados de abril, aproximadamente, inicia-se a transição para estação seca, com chuvas raras e praticamente associadas a passagem de frentes frias pela Região Sudeste. Aos poucos as temperaturas passam a ser mais amenas durante à noite e início da manhã. A associação entre temperaturas amenas e disponibilidade de umidade matinal faz com que se torne frequente a formação de nevoeiros na faixa leste e no sul do estado. A partir de maio, as massas de ar frio passam a chegar na Região Sudeste com intensidade suficiente para provocar os primeiros episódios frios do ano. Episódio frio corresponde ao declínio acentuado das temperaturas de um dia para outro, permanecendo dias consecutivos com temperaturas amenas. O predomínio de céu claro, a partir de maio, também contribui para a formação de geada nas áreas serranas do sul de Minas. Entretanto, em caso de episódios frios, pode haver formação de geada generalizada no sul e oeste mineiro, situação que depende da intensidade do episódio frio, daí a importância do acompanhamento diário da previsão do tempo. Em junho, praticamente não chove em Minas Gerais, as raras e fracas chuvas se restringem a faixa leste, decorrentes do transporte de umidade de origem oceânica, e no Sul com a passagem de sistemas frontais.

Maiores informações sobre as características climáticas do outono em todo o Brasil podem ser obtidas diretamente no site do INMET: portal.inmet.gov.br

A tabela a seguir contém as médias mensais climatológicas para Belo Horizonte, referentes aos meses de abril a junho.

BELO HORIZONTE**Valores históricos de Chuvas**
(1981-2010)

ABR	MAI	JUN
74,7 mm	28,1 mm	9,7 mm

Recorde de Chuvas em 24 horas

05/03/89	05/04/80	09/06/87
109,6 mm	84,8 mm	47,4 mm

Valores históricos de Temperatura Mínima
(1981-2010)

ABR	MAI	JUN
18,6°C	16,4°C	15,0°C

Recorde de Temperatura Mínima em 24 horas

31/03/61	22/04/72	01/06/79
12,8°C	10,8°C	3,1°C

Valores históricos de Temperatura Máxima
(1981-2010)

ABR	MAI	JUN
27,7°C	25,8°C	24,8°C

Recordes de Temperatura Máxima

20/03/63	14/04/86	26/06/73
33,4°C	32,3°C	30°C