

# BOLETIM EPIDEMIOLÓGICO

COVID-19: Doença causada pelo coronavírus – 19

segunda-feira, 30 de agosto de 2021



SAÚDE



MINAS GERAIS  
GOVERNO DIFERENTE.  
ESTADO EFICIENTE.



## CENÁRIO EM MINAS GERAIS - COVID-19 CORONAVÍRUS

Total de Casos Confirmados

2.063.829

Casos em Acompanhamento

40.992

Casos Recuperados

1.969.870

Óbitos Confirmados

52.967

Fonte: Painel COVID-19 MG/Sala de Situação/SubVS/SES/MG. Dados parciais, sujeitos a alterações.

**TOTAL DE CASOS CONFIRMADOS:** soma dos casos confirmados que não evoluíram para óbito e dos óbitos confirmados por COVID-19.

**CASOS RECUPERADOS:** casos confirmados de COVID-19 que receberam alta hospitalar e/ou cumpriram isolamento domiciliar de 10 dias E estão há 72h assintomáticos (sem a utilização de medicamentos sintomáticos) E sem intercorrências.

**CASOS EM ACOMPANHAMENTO:** casos confirmados de COVID-19 que não evoluíram para óbito, cuja condição clínica permanece sendo acompanhada ou aguarda atualização pelos municípios.

**ÓBITOS CONFIRMADOS:** óbitos confirmados para COVID-19.



Nº de Casos Confirmados nas Últimas 24h

597



Nº de Óbitos Confirmados nas Últimas 24h

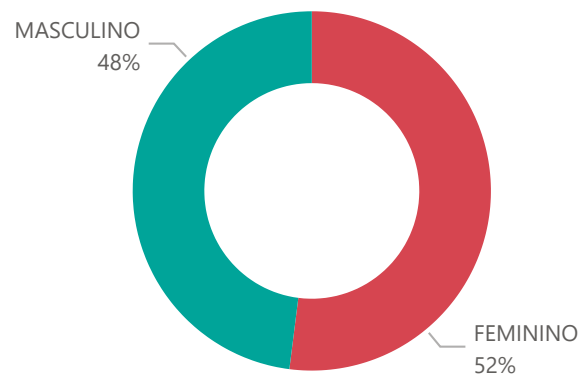
9

**Observação:** o "número de casos e óbitos confirmados nas últimas 24h" pode não retratar a ocorrência de novos casos no período, mas o total de casos notificados à SES/MG nas últimas 24h.

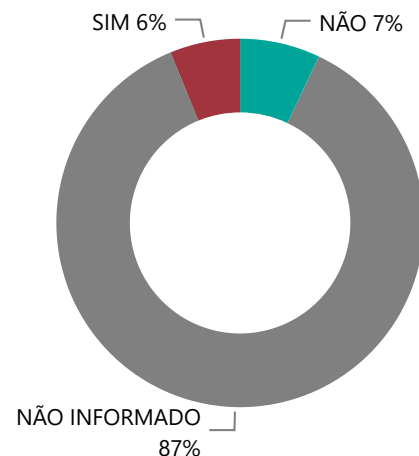
1

# PERFIL EPIDEMIOLÓGICO DOS CASOS CONFIRMADOS DE COVID-19 QUE NÃO EVOLUÍRAM PARA ÓBITO, MG, 2020-2021

## Quantidade de Casos por Sexo

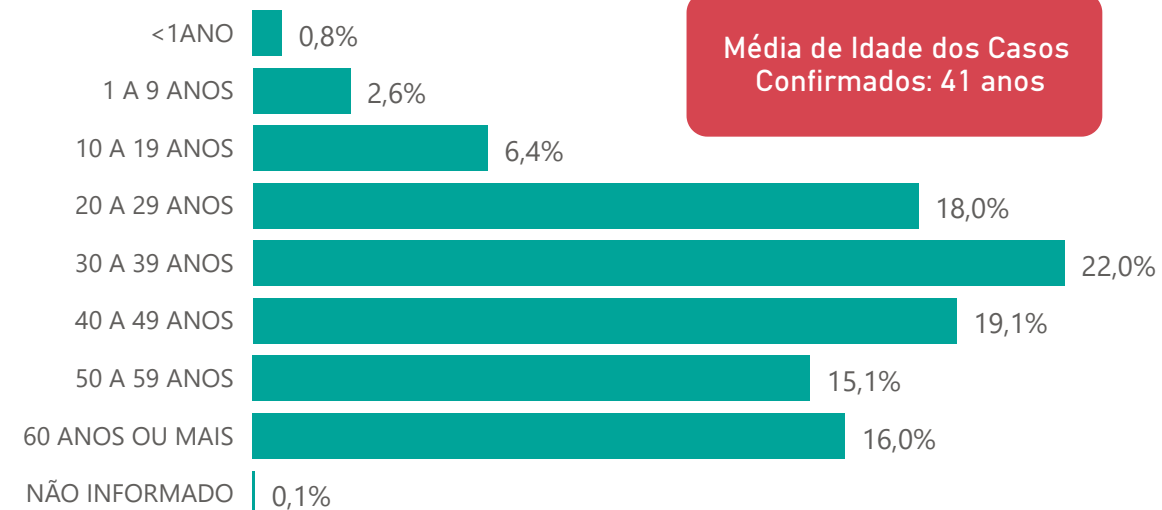


## Apresenta Fator de Risco (Comorbidade\*)

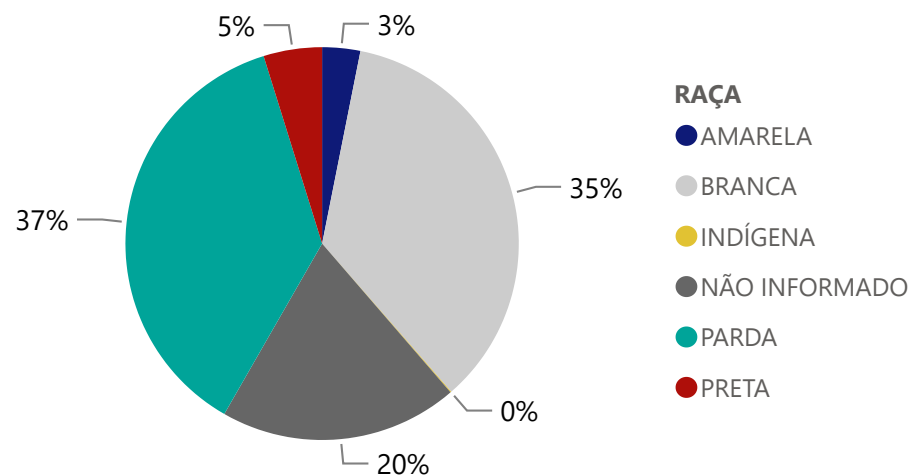


\*Dados parciais, aguardando atualização dos municípios.

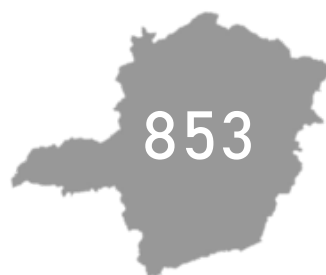
## Quantidade de casos por Faixa Etária



## Notificações por Raça



## Municípios Afetados



CMC

CORONA VÍRUS

SUS SAÚDE MINAS GERAIS GOVERNO DIFERENTE. ESTADO EFICIENTE.

2

## DADOS DE HOSPITALIZAÇÃO E ISOLAMENTO DOMICILIAR DOS CASOS CONFIRMADOS DE COVID-19, MG, 2020-2021

### Internados\*



181.172

### Isolamento Domiciliar



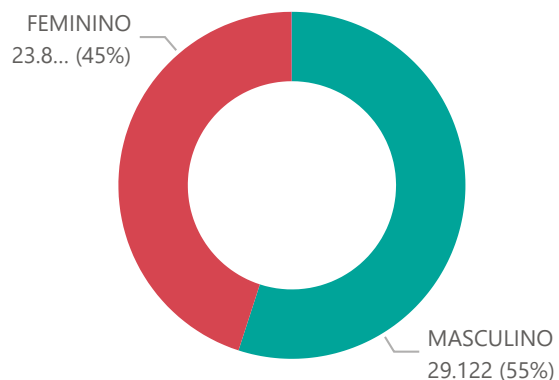
1.882.657

\*Casos confirmados de COVID-19 que precisaram de internação hospitalar na rede pública ou privada de Minas Gerais. Dados cumulativos, registrados desde o início da pandemia.

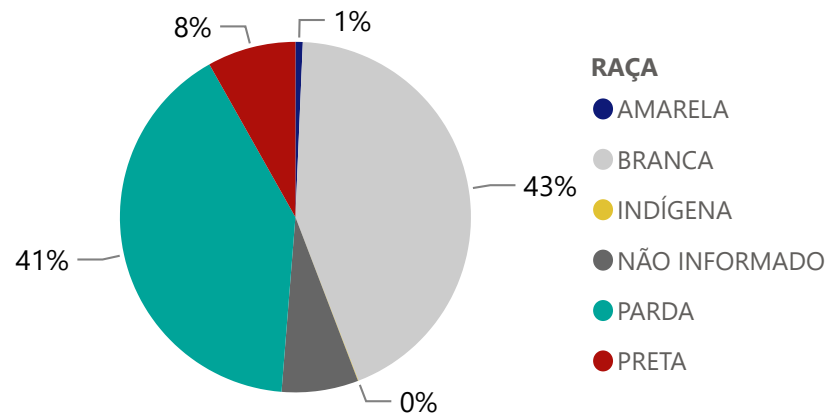
Fonte: Painel COVID-19 MG/ Sala de Situação/SubVS/SES-MG; E-SUS VE; SIVEP-Gripe. Dados parciais, sujeitos a alterações.

Fonte: Sala de Situação/SubVS/SES-MG; E-SUS VE; SIVEP-Gripe. Dados parciais, sujeitos a alterações.

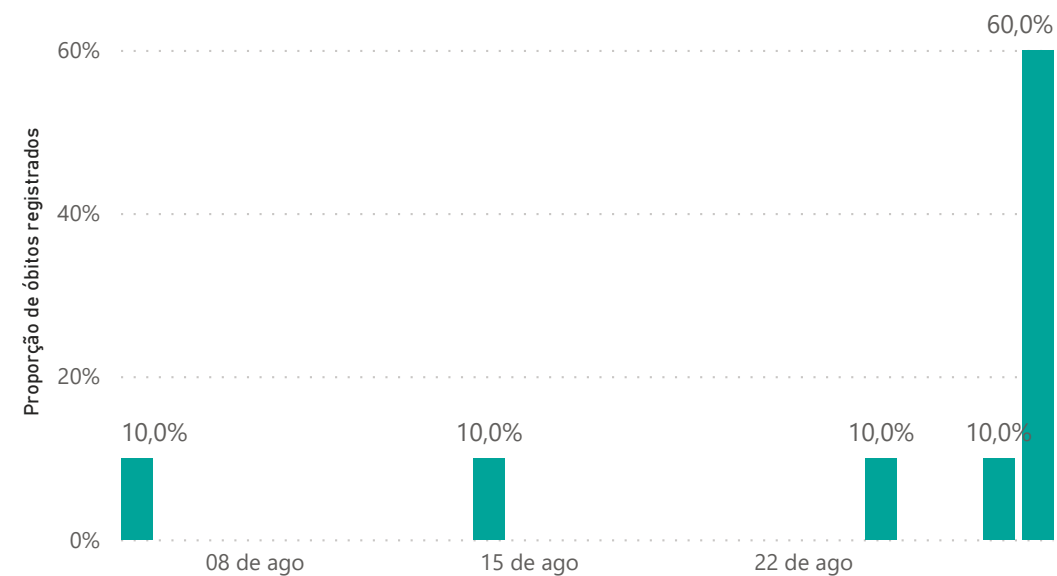
## Quantidade de Óbitos por Sexo



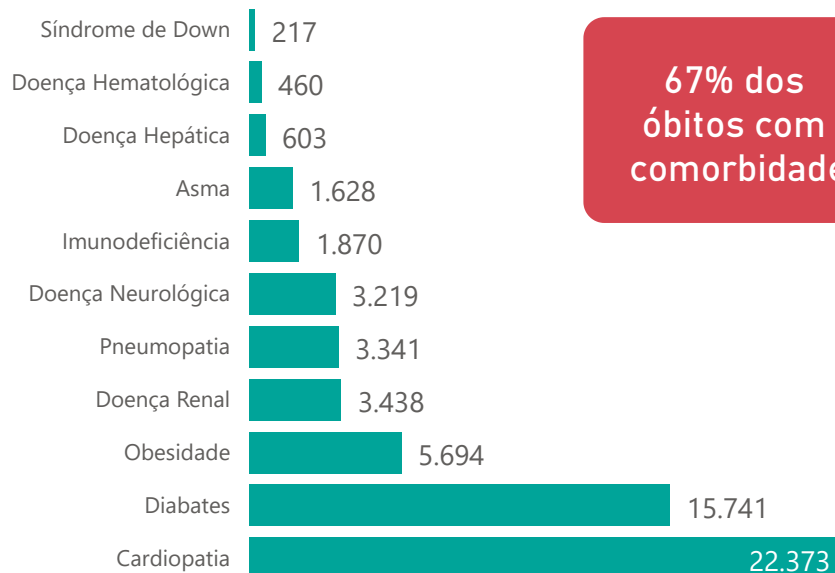
## Notificações por Raça



## Óbitos Registrados nas Últimas 24 Horas, por Data de Ocorrência

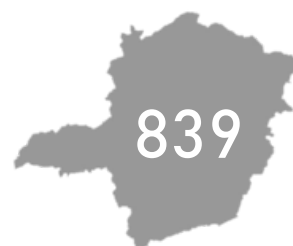


## Comorbidade\*

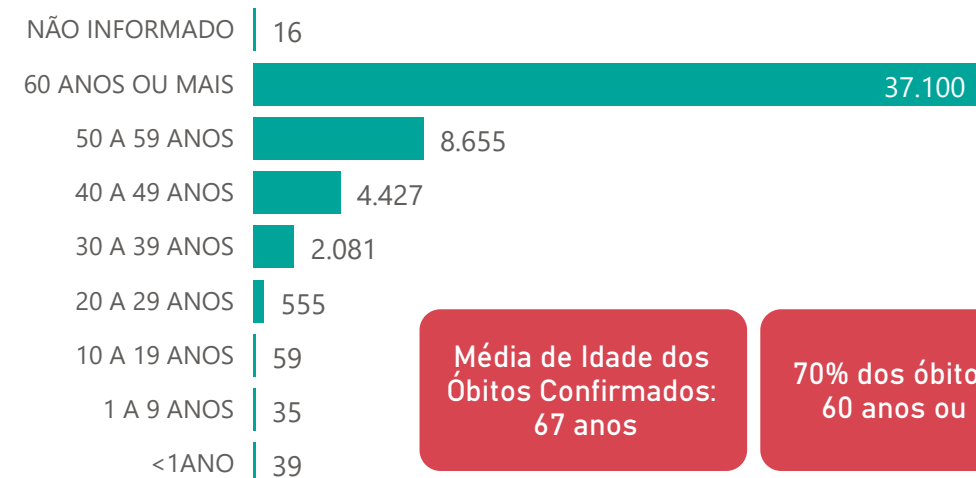


# 2,6%

## Nº de Municípios com Óbitos



## Quantidade de Óbitos por Faixa Etária



**70% dos óbitos com 60 anos ou mais**

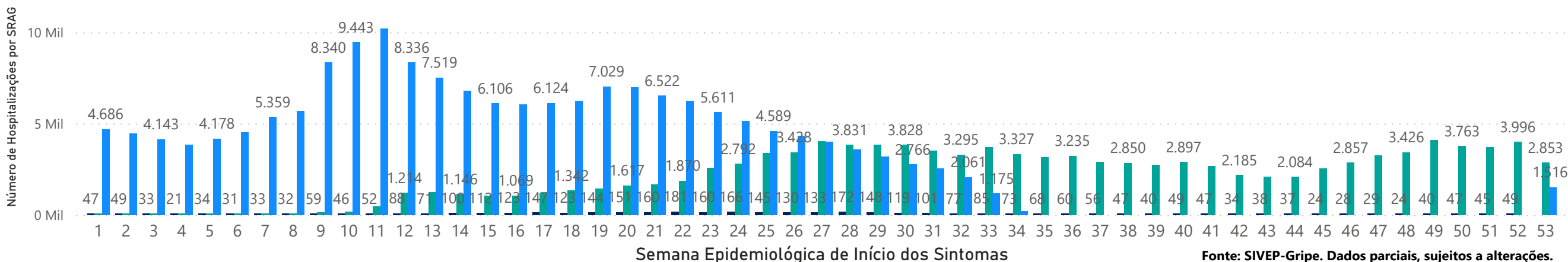
\*Os casos que evoluíram a óbito podem ter mais de uma comorbidade.

4

## HOSPITALIZAÇÕES POR SÍNDROME RESPIRATÓRIA AGUDA GRAVE (SRAG) 2019-2021

### NÚMERO DE HOSPITALIZAÇÕES POR SÍNDROME RESPIRATÓRIA AGUDA GRAVE (SRAG) SEGUNDO SEMANA EPIDEMIOLÓGICA (SE) DE INÍCIO DE SINTOMAS, MG, 2019 - 2021

ANO ● 2019 ● 2020 ● 2021



Fonte: SIVEP-Gripe. Dados parciais, sujeitos a alterações.

## 5 DADOS LABORATORIAIS DE COVID-19, REDE PÚBLICA-MG 2020-2021

Positivos



171.767

Negativos



298.937

Inconclusivos\*



6.068

Resultados Liberados



476.772

Em Análise



2.176

Total



478.948

Fonte: GAL/FUNED. COES MINAS/COVID-19/SESMG. Dados parciais, sujeitos a alterações.

\*Não apresentaram resultado que pode ser concluído como positivo ou negativo.

## 6 DADOS DE VACINAÇÃO

TOTAL DE DOSES APLICADAS EM MG

1ª DOSE

12.866.813

2ª DOSE

5.221.480

DOSE ÚNICA

476.380

DOSES RECEBIDAS PELO MS



22.886.764

DOSES ENVIADAS PARA AS URS



22.514.466

DOSES ENVIADAS PARA OS MUNICÍPIOS



21.750.379

DISTRIBUIÇÃO DE CASOS E ÓBITOS CONFIRMADOS DA COVID-19 SEGUNDO LOCAL DE RESIDÊNCIA, MINAS GERAIS, 2020-2021

Local de Residência	Casos*	Óbitos	Doses 1 Aplicadas	Doses 2 Aplicadas
ABADIA DOS DOURADOS	538	17	4965	1959
ABAETE	1.554	40	13518	6612
ABRE CAMPO	1.247	16	8544	3763
ACAIACA	220	11	2835	1290
ACUCENA	771	35	5869	2350
AGUA BOA	602	8	6771	2971
AGUA COMPRIDA	177	8	1580	820
AGUANIL	669	8	3041	1378
AGUAS FORMOSAS	934	33	10955	3872
AGUAS VERMELHAS	459	10	6429	2728
AIMORES	2.001	74	15420	6290
AIURUOCA	328	9	4199	2106
ALAGOA	437	7	1891	1009
ALBERTINA	251	9	2150	880
ALEM PARAIBA	3.327	152	23117	10602
ALFENAS	10.398	202	44649	16056
ALFREDO VASCONCELOS	606	13	4576	1571
ALMENARA	4.468	51	23585	9574
ALPERCATA	480	20	4670	1940
ALPINOPOLIS	1.680	39	11556	4548
ALTEROSA	760	33	9428	4860
ALTO CAPARAO	423	9	3135	1175
ALTO JEQUITIBA	923	11	5073	2302
ALTO RIO DOCE	535	30	7026	3479
ALVARENGA	510	4	2898	1065
ALVINOPOLIS	781	22	10193	4663
ALVORADA DE MINAS	279	3	2124	715
AMPARO DO SERRA	159	8	3193	1396
ANDRADAS	3.883	121	26574	11041
ANDRELANDIA	192	14	7887	3337
ANGELANDIA	261	3	4136	1403
ANTONIO CARLOS	781	16	7247	3527
ANTONIO DIAS	571	26	6083	2358
ANTONIO PRADO DE MINAS	161	5	1391	905
ARACAI	103	1	1882	783
ARACITABA	81	10	1591	820
ARACUAI	1.949	52	18162	8333
ARAGUARI	17.675	442	69224	29648
ARANTINA	208	4	2151	864
ARAPONGA	669	12	5674	1188
ARAPORA	2.009	38	4124	1656
ARAPUA	287	2	2335	1144
ARAUJOS	933	14	5280	1917
ARAXA	14.196	237	66152	26495
ARCEBURGO	1.240	34	6352	2847
ARCOS	5.837	112	29180	11075
AREADO	1.186	30	8526	3733
ARGIRITA	274	9	2146	934
ARICANDUVA	148	0	3094	1322
ARINOS	944	27	9618	3697
ASTOLFO DUTRA	1.340	26	9208	3582
ATALEIA	1.176	10	9115	3689
AUGUSTO DE LIMA	288	10	2912	1476
BAEPENDI	1.529	32	11564	5440
BALDIM	652	22	4737	2092
BAMBUI	1.912	31	16177	7002
BANDEIRA	468	9	3038	1184
BANDEIRA DO SUL	668	15	3731	1460
BARAO DE COCAIS	4.419	71	20856	8842
BARAO DE MONTE ALTO	332	12	3837	1669
BARBACENA	8.696	295	93080	41362
BARRA LONGA	410	11	3774	1831
BARROSO	2.013	57	14129	5476
BELA VISTA DE MINAS	916	24	6726	1899
BELMIRO BRAGA	209	3	2361	933
BELO HORIZONTE	264.259	6.491	1659374	805004
BELO ORIENTE	2.656	71	14823	5070
BELO VALE	1.032	12	4958	2326
BERILO	152	1	7043	4279
BERIZAL	248	1	3215	1387
BERTOPOLIS	480	4	3030	1655
BETIM	30.168	1.322	260026	91611
BIAS FORTES	115	3	2767	1462
BICAS	1.425	44	9832	5335
BIQUINHAS	148	3	1794	950
BOA ESPERANCA	4.732	143	22386	10750
BOCAINA DE MINAS	184	7	3068	1442
BOCAIUVA	2.601	68	28358	9859
BOM DESPACHO	5.843	96	30559	12179
BOM JARDIM DE MINAS	519	3	4154	2078
BOM JESUS DA PENHA	665	17	2762	1337
BOM JESUS DO AMPARO	268	7	3924	1715
BOM JESUS DO GALHO	766	34	9289	3487
BOM REPOUSO	1.137	25	6645	2433
BOM SUCESSO	1.168	25	10920	5212
BONFIM	464	16	6172	3301
BONFINOPOLIS DE MINAS	547	14	3585	1569
BONITO DE MINAS	110	0	5371	2487
BORDA DA MATA	1.882	57	13161	6085
BOTELHOS	1.807	31	8555	3728
BOTUMIRIM	238	4	2909	1262
BRAS PIRES	293	8	3258	1572
BRASILANDIA DE MINAS	1.597	26	7494	2867
BRASILIA DE MINAS	1.427	9	18811	9706
BRAUNAS	244	11	3369	1619
BRAZOPOLIS	884	32	9210	4000
BRUMADINHO	3.988	88	29666	10510
BUENO BRANDAO	965	30	6735	3020
BUENOPOLIS	293	12	6790	1911
BUGRE	359	13	2873	1180
BURITIS	2.104	42	12297	4045
BURITIZEIRO	1.494	34	12523	4877
CABECEIRA GRANDE	476	6	4033	1359
CABO VERDE	750	9	7849	3050
CACHOEIRA DA PRATA	213	13	2423	1087
CACHOEIRA DE MINAS	1.075	18	7439	2902
CACHOEIRA DE PAJEU	523	11	4741	1833
CACHOEIRA DOURADA	168	2	1781	880
CAETANOPOLIS	1.144	20	6367	2021
CAETE	2.049	71	24680	10226
CAIANA	158	7	3412	1179
CAJURI	419	6	2811	1339
CALDAS	980	39	9625	3950
CAMACHO	140	2	1772	835
CAMANDUCAIA	3.375	70	14802	4949
CAMBUI	4.004	60	16645	7779
CAMBUQUIRA	830	27	9275	3841
CAMPANARIO	246	6	2550	972
CAMPANHA	2.158	45	10642	4435
CAMPESTRE	2.103	42	12718	4863
CAMPINA VERDE	1.349	33	12266	4603
CAMPO AZUL	210	0	1859	931
CAMPO BELO	7.056	210	31869	14351
CAMPO DO MEIO	907	16	8233	3320
CAMPO FLORIDO	993	16	5004	1616
CAMPOS ALTOS	1.235	25	6812	2847
CAMPOS GERAIS	2.384	45	18269	7445
CANA VERDE	649	9	3406	1606
CANAA	347	2	2859	1655
CANAPOLIS	1.512	35	7341	2782
CANDEIAS	921	21	10757	4805
CANTAGALO	256	4	2786	1096
CAPARAO	358	8	2801	1089
CAPELA NOVA	185	5	2850	1459
CAPELINHA	3.008	35	20802	7842
CAPETINGA	826	30	4109	1797
CAPIIM BRANCO	819	18	5094	2238
CAPINOPOLIS	2.358	47	10047	3916
CAPITAO ANDRADE	442	20	3250	1301
CAPITAO ENEAS	1.281	19	6938	2400
CAPITOLIO	1.262	37	6404	2904
CAPUTIRA	946	19	5543	2309

Local de Residência	Casos*	Óbitos	Doses 1 Aplicadas	Doses 2 Aplicadas
CARAI	996	17	12134	4229
CARANAIBA	124	4	2081	914
CARANDAI	2.055	51	14996	5901
CARANGOLA	4.028	119	22654	8708
CARATINGA	9.716	252	51177	17780
CARBONITA	641	5	5417	1915
CAREACU	620	12	4303	1910
CARLOS CHAGAS	2.335	37	11406	4601
CARMESIA	105	1	1930	864
CARMO DA CACHOEIRA	598	15	6703	2680
CARMO DA MATA	916	10	6494	3049
CARMO DE MINAS	906	23	8031	3223
CARMO DO CAJURU	1.322	46	14324	5271
CARMO DO PARANAIBA	3.146	110	19856	8192
CARMO DO RIO CLARO	1.496	60	10688	4936
CARMOPOLIS DE MINAS	2.221	52	12700	3915
CARNEIRINHO	1.264	45	6804	3395
CARRANCAS	363	10	2903	1249
CARVALHOPOLIS	256	5	2481	1218
CARVALHOS	238	2	3183	1377
CASA GRANDE	82	4	1457	698
CASCALHO RICO	219	4	2093	937
CASSIA	1.635	52	10720	4657
CATAGUASES	7.459	256	48825	20286
CATAS ALTAS	534	12	3439	1127
CATAS ALTAS DA NORUEGA	118	4	2173	1033
CATUJI	544	7	3623	1178
CATUTI	237	4	3196	1418
CAXAMBU	1.702	46	14548	6022
CEDRO DO ABAETE	38	0	921	470
CENTRAL DE MINAS	688	33	4115	1690
CENTRALINA	1.250	52	6518	2568
CHACARA	226	10	2862	1088
CHALE	674	9	3390	1540
CHAPADA DO NORTE	220	3	6683	3748
CHAPADA GAUCHA	1.273	14	7290	2639
CHIADOR	330	7	1703	783
CIPOTANEA	514	21	3867	1895
CLARAVAL	509	3	3103	1061
CLARO DOS POCOES	466	10	4477	1818
CLAUDIO	4.165	65	18755	4673
COIMBRA	578	12	4807	2195
COLUNA	481	9	5533	2453
COMENDADOR GOMES	410	5	1845	811
COMERCINHO	411	6	4013	1924
CONCEICAO DA APARECIDA	738	9	5759	2654
CONCEICAO DA BARRA DE MINAS	258	4	2415	1063
CONCEICAO DAS ALAGOAS	4.562	135	14686	4763
CONCEICAO DAS PEDRAS	175	4	1851	899
CONCEICAO DE IPANEMA	390	4	2691	1088
CONCEICAO DO MATO DENTRO	2.964	37	13417	4817
CONCEICAO DO PARA	336	10	4425	1471
CONCEICAO DO RIO VERDE	1.225	23	6644	2602
CONCEICAO DOS OUROS	1.059	35	7663	2201
CONEGO MARINHO	124	2	3530	1542
CONFINS	533	17	10596	1795
CONGONHAL	1.330	30	7905	2870
CONGONHAS	8.179	106	35051	12357
CONGONHAS DO NORTE	93	3	2727	1025
CONQUISTA	812	14	4991	2022
CONSELHEIRO LAFAIETE	14.959	275	70591	30023
CONSELHEIRO PENA	2.240	42	12403	4633
CONSOLACAO	79	3	1270	579
CONTAGEM	44.273	1.848	370016	153673
COQUEIRAL	722	22	5417	2392
CORACAO DE JESUS	743	19	15818	5412
CORDISBURGO	392	17	5991	1772
CORDISLANDIA	278	3	2085	827
CORINTO	1.284	45	14719	5323
COROACI	478	11	5666	2573
COROMANDEL	2.112	91	18553	6923
CORONEL FABRICIANO	14.060	338	52838	35063
CORONEL MURTA	336	5	5110	1970
CORONEL PACHECO	200	10	2108	938
CORONEL XAVIER CHAVES	305	4	2462	1163
CORREGO DANTA	178	7	2149	1046
CORREGO DO BOM JESUS	449	8	2807	1314
CORREGO FUNDO	701	8	3681	1422
CORREGO NOVO	314	13	1794	656
COUTO DE MAGALHAES DE MINAS	116	6	3257	1163
CRISOLITA	257	3	3166	1065
CRISTAIS	1.534	30	8581	3098
CRISTALIA	389	3	2690	1075
CRISTIANO OTONI	446	16	2993	1251
CRISTINA	558	9	5898	2466
CRUCILANDIA	492	7	3799	1777
CRUZEIRO DA FORTALEZA	359	6	2682	1164
CRUZILIA	1.293	38	9987	4337
CUPARAQUE	496	7	2858	1162
CURRAL DE DENTRO	658	13	4259	1503
CURVELO	4.913	266	51956	21101
DATAS	544	13	2915	1145
DELFIN MOREIRA	455	24	4610	1844
DELFINOPOLIS	525	10	4704	1886
DELTA	1.513	24	5252	1389
DESCOBERTO	351	10	3568	1355
DESTERRO DE ENTRE RIOS	369	10	5110	2004
DESTERRO DO MELO	159	0	2008	1241
DIAMANTINA	4.570	94	29192	11357
DIOGO DE VASCONCELOS	165	0	2627	1221
DIONISIO	357	15	5211	2162
DIVINESIA	342	8	2761	988
DIVINO	1.620	37	13451	5294
DIVINO DAS LARANJEIRAS	330	14	3117	1359
DIVINOLANDIA DE MINAS	397	11	4811	1719
DIVINOPOLIS	19.379	601	153352	64407
DIVISA ALEGRE	402	10	3367	1264
DIVISA NOVA	510	13	3629	1580
DIVISOPOLIS	488			

**DISTRIBUIÇÃO DE CASOS E ÓBITOS CONFIRMADOS DA COVID-19 SEGUNDO LOCAL DE RESIDÊNCIA, MINAS GERAIS, 2020-2021**

Local de Residência	Casos*	Óbitos	Doses 1 Aplicadas	Doses 2 Aplicadas	Local de Residência	Casos*	Óbitos	Doses 1 Aplicadas	Doses 2 Aplicadas	Local de Residência	Casos*	Óbitos	Doses 1 Aplicadas	Doses 2 Aplicadas
LAGOA DOURADA	842	14	7843	2897	PEDRA BONITA	402	8	3390	1123	SAO FRANCISCO	1.433	39	29038	10285
LAGOA FORMOSA	2.081	64	13590	6462	PEDRA DO ANTA	164	2	2106	1168	SAO FRANCISCO DE PAULA	462	10	3660	1628
LAGOA GRANDE	808	30	5099	1954	PEDRA DO INDAIA	321	7	3062	1058	SAO FRANCISCO DE SALES	822	31	3708	1195
LAGOA SANTA	5.783	124	28703	11149	PEDRA DOURADA	198	2	1528	527	SAO FRANCISCO DO GLORIA	440	6	3198	1644
LAJINHA	2.518	39	10430	3901	PEDRALVA	499	14	6683	3172	SAO GERALDO	988	26	7036	3012
LAMBARI	1.826	37	12267	4994	PEDRAS DE MARIA DA CRUZ	183	11	5493	2017	SAO GERALDO DA PIEDADE	247	12	2140	871
LAMIM	136	3	2562	1223	PEDRINOPOLIS	483	8	2457	1074	SAO GERALDO DO BAIXO	218	7	2056	861
LARANJAL	702	26	4711	2251	PEDRO LEOPOLDO	5.482	194	39308	12464	SAO GONCALO DO ABAETE	419	12	4435	1614
LASSANCE	445	6	4280	1858	PEDRO TEIXEIRA	25	0	1413	645	SAO GONCALO DO PARA	556	23	6908	2505
LAVRAS	8.572	169	65419	25014	PEQUERI	215	6	2475	968	SAO GONCALO DO RIO ABAIXO	1.368	25	10485	2976
LEANDRO FERREIRA	307	7	2242	929	PEQUI	341	9	2829	1184	SAO GONCALO DO RIO PRETO	215	5	2196	1022
LEME DO PRADO	174	3	2510	1100	PERDIGAO	1.170	14	6088	1433	SAO GONCALO DO SAPUCAI	2.662	61	14077	6070
LEOPOLDINA	5.600	157	35635	14342	PERDIZES	1.756	26	8647	3166	SAO GOTARDO	4.056	89	20059	8527
LIBERDADE	232	8	3694	1574	PERDOES	2.143	35	13033	5644	SAO JOAO BATISTA DO GLORIA	1.076	32	4764	2129
LIMA DUARTE	833	50	11740	4807	PERQUITO	597	24	3798	1442	SAO JOAO DA LAGOA	291	4	2847	1072
LIMEIRA DO OESTE	1.225	36	5641	1748	PESCADOR	492	6	2499	950	SAO JOAO DA MATA	303	10	1892	772
LONTRA	692	10	4694	1863	PIAU	136	12	2015	910	SAO JOAO DA PONTE	534	23	14288	9012
LUISBURGO	435	15	3353	1317	PIEDADE DE CARATINGA	719	24	4004	1453	SAO JOAO DAS MISSOES	465	7	8385	6251
LUISLANDIA	225	2	2989	1068	PIEDADE DE PONTE NOVA	211	9	2614	1150	SAO JOAO DEL REI	8.596	219	60938	24615
LUMINARIAS	325	12	2917	1097	PIEDADE DO RIO GRANDE	370	10	2806	1261	SAO JOAO DO MANHUACU	907	28	5691	1831
LUZ	2.010	37	12010	4844	PIEDADE DOS GERAIS	78	5	3570	1393	SAO JOAO DO MANTENINHA	838	12	3602	1267
MACHACALIS	702	12	4108	1944	PIMENTA	749	18	5670	1987	SAO JOAO DO ORIENTE	776	22	4525	1873
MACHADO	4.502	96	24683	8108	PINGO-D'AGUA	415	11	2783	1147	SAO JOAO DO PACUI	46	3	2288	791
MADRE DE DEUS DE MINAS	634	11	4032	1854	PINTOPOLIS	149	4	3819	1605	SAO JOAO DO PARAISO	1.719	20	11459	4235
MALACACHETA	1.452	26	10294	3481	PIRACEMA	103	14	4204	1878	SAO JOAO EVANGELISTA	1.003	16	9239	4231
MAMONAS	478	6	4048	1790	PIRAJUBA	700	27	4616	1511	SAO JOAO NEPOMUCENO	2.412	41	18326	7105
MANGA	1.476	17	11068	5679	PIRANGA	565	35	10893	5416	SAO JOAQUIM DE BICAS	1.734	107	17664	5298
MANHUACU	7.220	215	60284	24035	PIRANGUCU	476	15	3822	1558	SAO JOSE DA BARRA	650	17	4040	1778
MANHUMIRIM	2.143	43	13443	5404	PIRANGUINHO	949	48	4738	2091	SAO JOSE DA LAPA	2.503	44	13456	4641
MANTENA	3.217	76	15718	5828	PIRAPETINGA	2.387	31	7385	2577	SAO JOSE DA SAFIRA	415	11	1882	695
MAR DE ESPANHA	1.272	33	7437	2807	PIRAPORA	6.205	92	36096	13511	SAO JOSE DA VARGINHA	236	1	2595	1137
MARAVILHAS	674	7	4006	1407	PIRAUBA	1.572	25	8000	3299	SAO JOSE DO ALEGRE	233	7	2349	1008
MARIA DA FE	1.221	39	8561	3484	PITANGUI	2.232	98	15057	6062	SAO JOSE DO DIVINO	353	3	2249	816
MARIANA	9.666	96	35905	11960	PIUMHI	4.713	91	23035	8710	SAO JOSE DO GOIABAL	396	13	3728	1900
MARILAC	289	10	2338	950	PLANURA	1.856	48	6029	1989	SAO JOSE DO JACURI	329	3	3738	1741
MARIO CAMPOS	1.309	52	9210	3037	POCO FUNDO	1.621	12	11977	4932	SAO JOSE DO MANTIMENTO	249	3	1749	704
MARIPE DE MINAS	327	11	2504	1078	POCOS DE CALDAS	13.709	489	112256	46632	SAO LOURENCO	5.551	141	29191	13664
MARLIERIA	377	17	2675	1152	POCRANE	782	9	5364	2372	SAO MIGUEL DO ANTA	516	14	4046	1848
MARMELOPOLIS	195	7	1836	817	POMPEU	3.451	52	17729	7074	SAO PEDRO DA UNIAO	327	9	3505	1662
MARTINHO CAMPOS	1.127	32	8590	3492	PONTE NOVA	6.404	203	40501	17021	SAO PEDRO DO SUACUI	340	7	3276	1454
MARTINS SOARES	458	11	4793	1429	PONTO CHIQUE	323	13	1700	900	SAO PEDRO DOS FERROS	419	14	5589	2349
MATA VERDE	573	8	4430	1724	PONTO DOS VOLANTES	499	21	6117	2224	SAO ROMAO	302	7	4741	1948
MATERLANDIA	224	1	3409	1672	PORTEIRINHA	2.792	62	23540	7609	SAO ROQUE DE MINAS	785	16	4116	1538
MATEUS LEME	2.598	85	20375	8751	PORTO FIRME	766	15	6893	2775	SAO SEBASTIAO DA BELA VISTA	570	14	3406	1559
MATHIAS LOBATO	305	11	1969	798	POTE	1.056	18	9234	3136	SAO SEBASTIAO DA VARGEM ALEGRE	201	4	2043	821
MATIAS BARBOSA	1.765	56	10004	3242	POUSO ALEGRE	23.571	451	96868	37393	SAO SEBASTIAO DO ANTA	445	11	3404	1301
MATIAS CARDOSO	306	11	5032	3465	POUSO ALTO	844	26	4653	1964	SAO SEBASTIAO DO MARANHAO	466	1	5126	1950
MATIPO	1.339	34	10379	2691	PRADOS	767	19	6563	2459	SAO SEBASTIAO DO OESTE	459	11	6640	1650
MATO VERDE	1.115	14	7998	3073	PRATA	3.159	109	17013	6393	SAO SEBASTIAO DO PARAISO	6.584	268	41961	16929
MATOZINHOS	3.706	105	25318	7446	PRATAPOLIS	596	25	6328	3223	SAO SEBASTIAO DO RIO PRETO	134	2	1261	666
MATUTINA	196	5	3129	2057	PRATINHA	289	3	2422	1208	SAO SEBASTIAO DO RIO VERDE	332	4	1475	728
MEDIROS	262	1	1926	887	PRESIDENTE BERNARDES	256	8	3304	1703	SAO THOME DAS LETRAS	303	5	4242	1300
MEDINA	1.173	25	10951	5157	PRESIDENTE JUSCELINO	143	5	2883	1532	SAO TIAGO	840	17	6910	3067
MENDES PIMENTEL	826	9	3891	1899	PRESIDENTE KUBITSCHKE	191	5	2369	1106	SAO TOMAS DE AQUINO	466	24	4432	1859
MERCES	444	21	6991	3347	PRESIDENTE OLEGARIO	1.045	33	10794	4459	SAO VICENTE DE MINAS	302	6	5044	1974
MESQUITA	420	5	3502	2034	PRUDENTE DE MORAIS	588	22	5868	2118	SAPUCAI-MIRIM	571	7	4235	1358
MINAS NOVAS	842	25	13189	5238	QUARTEL GERAL	158	2	2316	988	SARDOA	473	10	3734	984
MINDURI	171	7	2223	858	QUELUZITO	106	5	1567	706	SARZEDO	2.248	77	19654	7280
MIRABELA	917	19	6627	2699	RAPOSOS	1.980	41	9888	3683	SEM-PEIXE	156	5	2195	1225
MIRADOURO	835	13	6536	2707	RAUL SOARES	2.441	59	15541	7083	SENADOR AMARAL	821	10	3335	1183
MIRAI	1.742	18	8153	2921	RECREIO	684	18	6683	3177	SENADOR CORTES	225	2	1415	524
MIRAVANIA	8	2	2330	1221	REDUTO	419	11	4346	1143	SENADOR FIRMINO	363	8	5325	2634
MOEDA	380	13	2922	1484	RESENDE COSTA	642	19	7080	2952	SENADOR JOSE BENTO	175	6	1269	658
MOEMA	964	11	4804	2205	RESPLENDOR	2.028	46	10732	5015	SENADOR MODESTINO GONCALVES	189	8	2710	1079
MONJOLOS	61	2	1360	580	RESSAQUINHA	307	11	3595	1407	SENHORA DE OLIVEIRA	274	8	3223	1477
MONSENHOR PAULO	831	8	5756	2149	RIACHINHO	525	11	4719	1931	SENHORA DO PORTO	103	1	2537	989
MONTALVANIA	1.324	18	8698	3182	RIACHO DOS MACHADOS	569	8	4965	1711	SENHORA DOS REMEDIOS	381	16	6299	3068
MONTE ALEGRE DE MINAS	1.746	41	13801	4918	RIBEIRAO DAS NEVES	18.491	795	128158	33876	SERICITA	716	4	4381	1356
MONTE AZUL	1.521	30	12737	8777	RIBEIRAO VERMELHO	385	10	2743	1236	SERITINGA	95	1	1417	576
MONTE BELO	1.140	34	9462	3709	RIO ACIMA	984	33	5976	2284	SERRA AZUL DE MINAS	141	0	2215	658
MONTE CARMELO	4.837	171	29441	11397	RIO CASCA	1.031	42	8852	3690	SERRA DA SAUDADE	57	0	653	339
MONTE FORMOSO	381	6	2658	959	RIO DO PRADO	376	7	2801	1385	SERRA DO SALITRE	1.372	41	8740	3515
MONTE SANTO DE MINAS	1.434	49	13027	5676	RIO DOCE	276	9	2215	1261	SERRA DOS AIMORES	566	10	4813	1879
MONTE SIAO	2.724	36	14739	4801	RIO ESPERA	327	11	3848	1496	SERRANIA	722	22	4325	1888
MONTE CLAROS	41.202	950	242711	93850	RIO MANSO	501	11	3961	1684	SERRANOPOLIS DE MINAS	207	2	3963	1054
MONTEZUMA	556	5	4264	1396	RIO NOVO	474	26	5743	2587	SERRANOS	41	0	1241	550
MORADA NOVA DE MINAS	611	12	5936	2346	RIO PARANAIBA	1.809	28	7666	3345	SERRO	1.144	17	13000	6000
MORRO DA GARÇA	109	9	1378	568	RIO PARDO DE MINAS	1.296	8	15418	4997	SETE LAGOAS	22.518	600	138327	47743
MORRO DO PILAR	166	4	2073	858	RIO PIRACICABA	2.048	27	11508	4697	SETUBINHA	218	3	4651	1614
MUNHOZ	588	14	3746	1460	RIO POMBA	1.059	36	11820	4685	SILVEIRANIA	99	3	1730	1111
MURIAE	11.150	317	74013	32877	RIO PRETO	431	5	3644	1640	SILVIANOPOLIS	302	11	3316	1373
MUTUM	2.089	35	16369	6873	RIO VERMELHO	391	4	6730	2716	SIMAO PEREIRA	271	13	2153	977
MUZAMBINHO	1.742	36	14959	5916	RITAPOLIS	264	12	3600	1462	SIMONESIA	1.271	39	9919	4114
NACIP RAYDAN	242	7	1847	672	ROCHEDO DE MINAS	227	4	1812	693	SOBRALIA	265	17	3553	1412
NANUQUE	4.249	125	23446	7302	RODEIRO	928	17	4956	1159	SOLEDADE DE MINAS	351	7	3752	1226
NAQUE	572	21	2913	1086	ROMARIA	382	8	2288	939	TABULEIRO	281	13	3204	1705
NATALANDIA	232	6	2510	990	ROSARIO DA LIMEIRA	253	6	2775	879	TAIOBEIRAS	3.539	36	17814	5656
NATERCIA	434	8	3881	1696	RUBELITA	190	2	4363	1789	TAPARUBA	324	10	2226	1005
NAZARENO	512	9	5578	2355	RUBIM	1.189	25	5762	2404	TAPIRA	457	3	4369	1476
NEPOMUCENO	2.393	44	16004	6375	SAB									