

# BOLETIM EPIDEMIOLÓGICO

COVID-19: Doença causada pelo coronavírus – 19

quarta-feira, 15 de setembro de 2021



SAÚDE



MINAS GERAIS  
GOVERNO DIFERENTE.  
ESTADO EFICIENTE.



## CENÁRIO EM MINAS GERAIS - COVID-19 CORONAVÍRUS

Total de Casos Confirmados

2.103.798

Casos em Acompanhamento

32.876

Casos Recuperados

2.017.077

Óbitos Confirmados

53.845

Fonte: Painel COVID-19 MG/Sala de Situação/SubVS/SES/MG. Dados parciais, sujeitos a alterações.

**TOTAL DE CASOS CONFIRMADOS:** soma dos casos confirmados que não evoluíram para óbito e dos óbitos confirmados por COVID-19.

**CASOS RECUPERADOS:** casos confirmados de COVID-19 que receberam alta hospitalar e/ou cumpriram isolamento domiciliar de 10 dias E estão há 72h assintomáticos (sem a utilização de medicamentos sintomáticos) E sem intercorrências.

**CASOS EM ACOMPANHAMENTO:** casos confirmados de COVID-19 que não evoluíram para óbito, cuja condição clínica permanece sendo acompanhada ou aguarda atualização pelos municípios.

**ÓBITOS CONFIRMADOS:** óbitos confirmados para COVID-19.



Nº de Casos Confirmados nas Últimas 24h

5.074



Nº de Óbitos Confirmados nas Últimas 24h

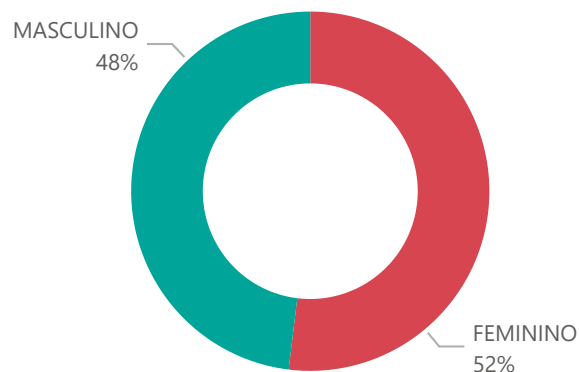
113

**Observação:** o “número de casos e óbitos confirmados nas últimas 24h” pode não retratar a ocorrência de novos casos no período, mas o total de casos notificados à SES/MG nas últimas 24h.

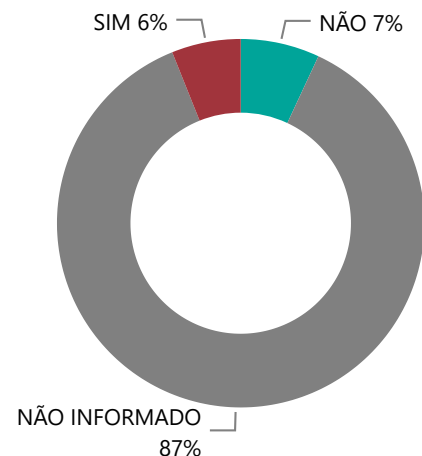
1

# PERFIL EPIDEMIOLÓGICO DOS CASOS CONFIRMADOS DE COVID-19 QUE NÃO EVOLUÍRAM PARA ÓBITO, MG, 2020-2021

## Quantidade de Casos por Sexo

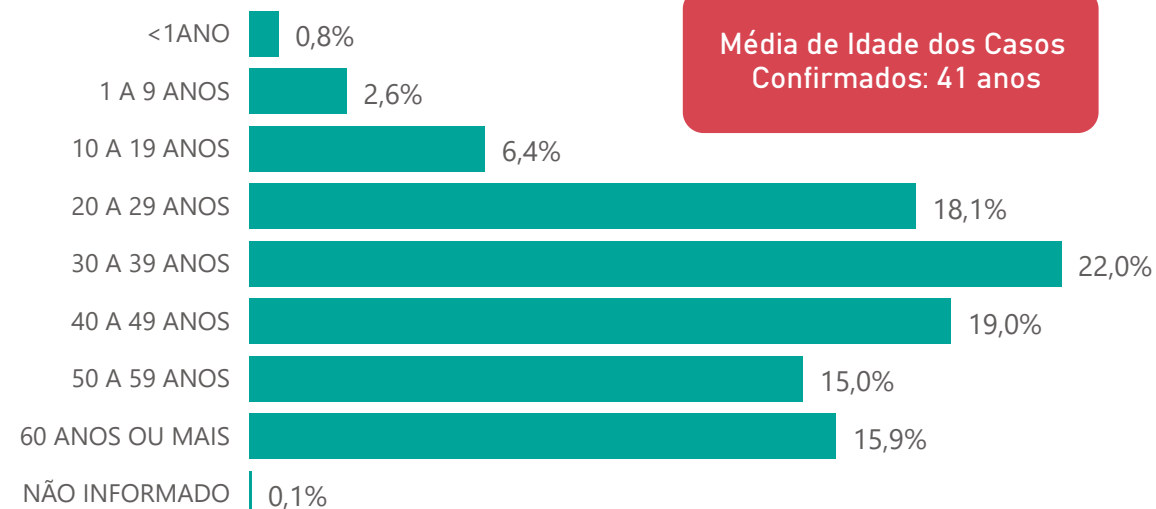


## Apresenta Fator de Risco (Comorbidade\*)

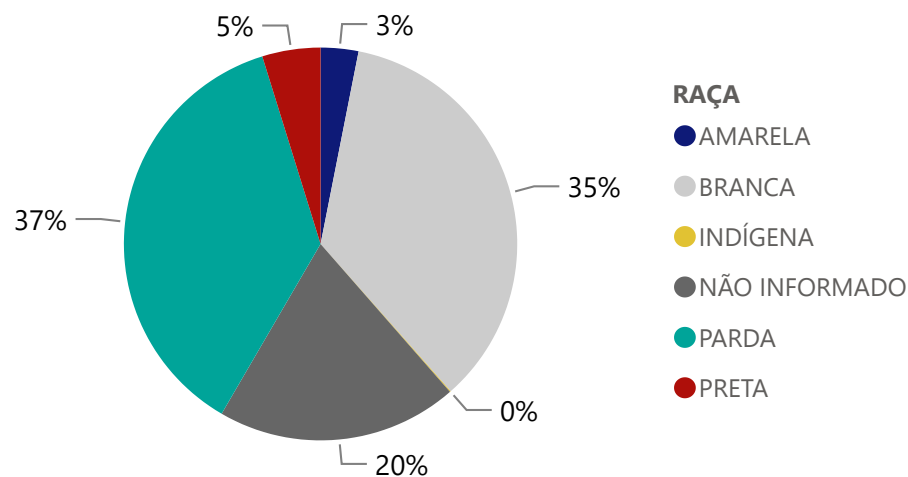


\*Dados parciais, aguardando atualização dos municípios.

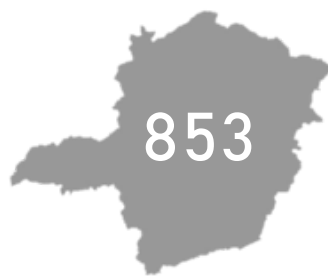
## Quantidade de casos por Faixa Etária



## Notificações por Raça



## Municípios Afetados



CMC

CORONA VÍRUS

2

## DADOS DE HOSPITALIZAÇÃO E ISOLAMENTO DOMICILIAR DOS CASOS CONFIRMADOS DE COVID-19, MG, 2020-2021

### Internados\*



184.023

### Isolamento Domiciliar



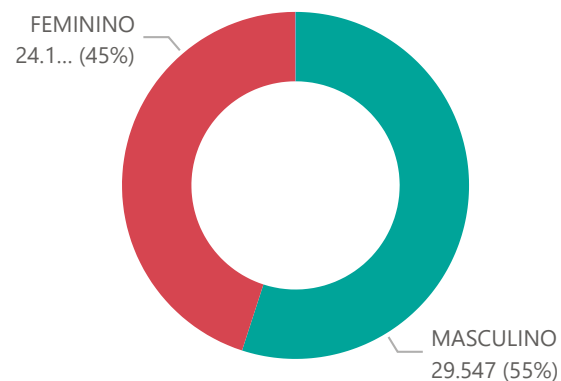
1.919.775

\*Casos confirmados de COVID-19 que precisaram de internação hospitalar na rede pública ou privada de Minas Gerais. Dados cumulativos, registrados desde o início da pandemia.

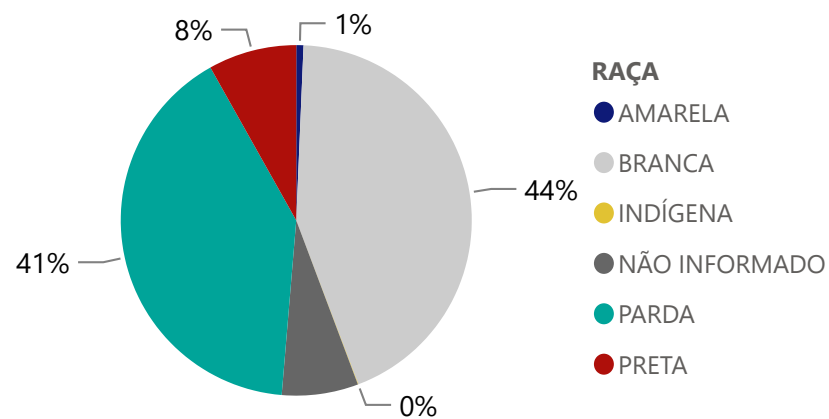
Fonte: Painel COVID-19 MG/ Sala de Situação/SubVS/SES-MG; E-SUS VE; SIVEP-Gripe. Dados parciais, sujeitos a alterações.

Fonte: Sala de Situação/SubVS/SES-MG; E-SUS VE; SIVEP-Gripe. Dados parciais, sujeitos a alterações.

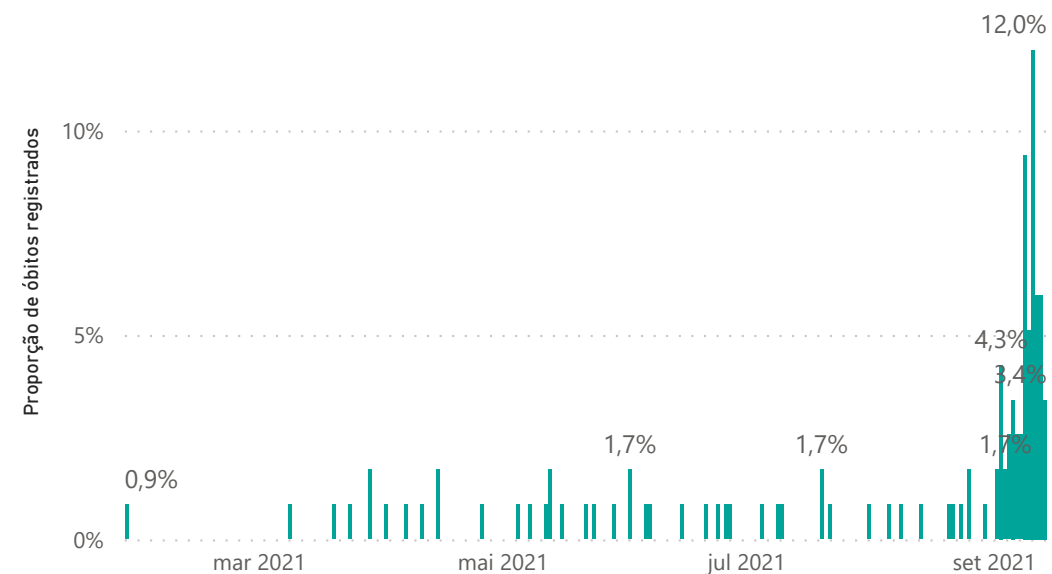
## Quantidade de Óbitos por Sexo



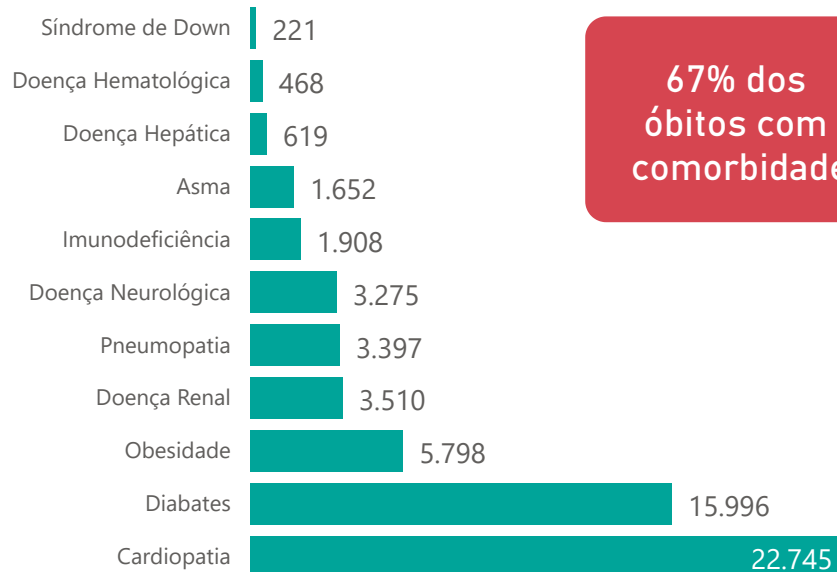
## Notificações por Raça



## Óbitos Registrados nas Últimas 24 Horas, por Data de Ocorrência



## Comorbidade\*



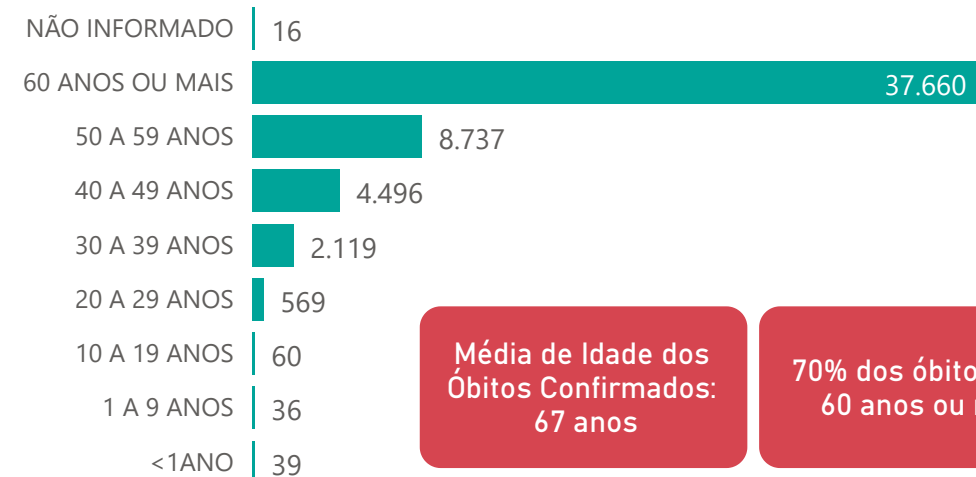
67% dos óbitos com comorbidade

2,6%

## Nº de Municípios com Óbitos



## Quantidade de Óbitos por Faixa Etária



Média de Idade dos Óbitos Confirmados: 67 anos

70% dos óbitos com 60 anos ou mais

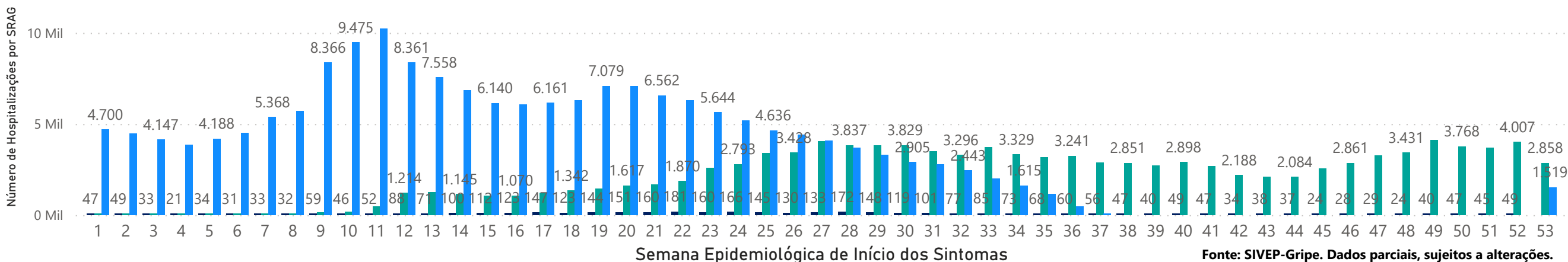
\*Os casos que evoluíram a óbito podem ter mais de uma comorbidade.

4

## HOSPITALIZAÇÕES POR SÍNDROME RESPIRATÓRIA AGUDA GRAVE (SRAG) 2019-2021

### NÚMERO DE HOSPITALIZAÇÕES POR SÍNDROME RESPIRATÓRIA AGUDA GRAVE (SRAG) SEGUNDO SEMANA EPIDEMIOLÓGICA (SE) DE INÍCIO DE SINTOMAS, MG, 2019 - 2021

ANO ● 2019 ● 2020 ● 2021



Fonte: SIVEP-Gripe. Dados parciais, sujeitos a alterações.

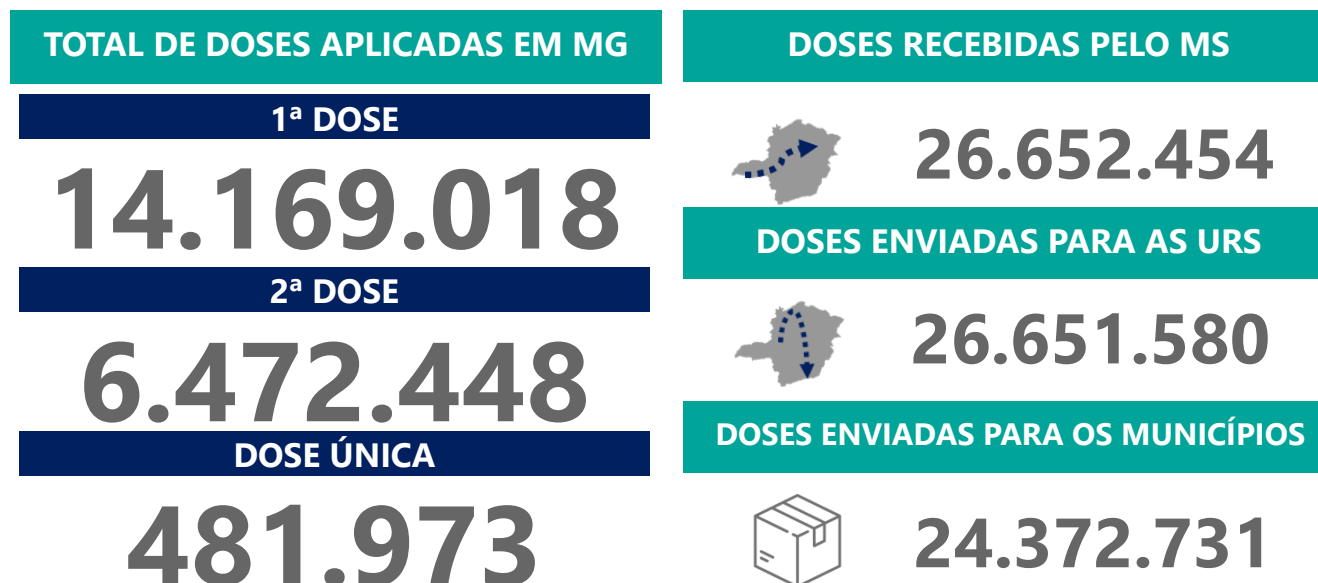
## 5 DADOS LABORATORIAIS DE COVID-19, REDE PÚBLICA-MG 2020-2021



Fonte: GAL/FUNED. COES MINAS/COVID-19/SESMG. Dados parciais, sujeitos a alterações.

\*Não apresentaram resultado que pode ser concluído como positivo ou negativo.

## 6 DADOS DE VACINAÇÃO





DISTRIBUIÇÃO DE CASOS E ÓBITOS CONFIRMADOS DA COVID-19 SEGUNDO LOCAL DE RESIDÊNCIA, MINAS GERAIS, 2020-2021

Local de Residência	Casos*	Óbitos	Doses 1 Aplicadas	Doses 2 Aplicadas	Local de Residência	Casos*	Óbitos	Doses 1 Aplicadas	Doses 2 Aplicadas	Local de Residência	Casos*	Óbitos	Doses 1 Aplicadas	Doses 2 Aplicadas
ABADIA DOS DOURADOS	556	17	4995	2361	CARAI	1.001	17	12472	5509	FELISBURGO	580	16	4701	2410
ABAETE	1.584	41	15377	8085	CARANAIBA	131	4	2317	1093	FELIXLANDIA	1.161	25	10090	4941
ABRE CAMPO	1.251	16	9302	4497	CARANDAI	2.073	51	16844	7051	FERNANDES TOURINHO	109	12	2070	851
ACAIACA	220	11	3063	1637	CARANGOLA	4.107	120	23168	10261	FERROS	465	11	7619	3473
ACUCENA	772	36	6210	2650	CARATINGA	9.758	255	56688	23731	FERVEDOURO	1.238	18	7301	3300
AGUA BOA	605	9	8073	3679	CARBONITA	641	5	6088	2387	FLORESTAL	275	13	5085	2379
AGUA COMPRIDA	178	8	1627	993	CAREACU	634	13	4656	2381	FORMIGA	10.618	236	51887	23315
AGUANIL	676	8	3371	1673	CARLOS CHAGAS	2.344	37	12321	5150	FORMOSO	235	9	4911	2057
AGUAS FORMOSAS	1.017	33	11808	4082	CARMESIA	108	1	1955	1164	FORTALEZA DE MINAS	282	7	2563	1384
AGUAS VERMELHAS	459	10	7477	3217	CARMO DA CACHOEIRA	602	15	7136	2781	FORTUNA DE MINAS	124	2	2535	1422
AIMORES	2.011	76	15533	6405	CARMO DA MATA	923	10	7774	3769	FRANCISCO BADARO	140	4	5365	3453
AIURUOCA	335	9	4522	2425	CARMO DE MINAS	941	23	8919	4374	FRANCISCO DUMONT	174	6	3080	1349
ALAGOA	437	7	2017	1419	CARMO DO CAJURU	1.351	52	15989	7247	FRANCISCO SA	975	46	15889	6262
ALBERTINA	253	9	2191	1233	CARMO DO PARANAIBA	3.183	110	22057	10114	FRANCISCOLPOLIS	310	3	3583	1597
ALEM PARAIBA	3.477	157	24226	12538	CARMO DO RIO CLARO	1.533	60	12762	6322	FREI GASPAR	596	14	3173	1322
ALFENAS	10.590	205	53256	18955	CARMOPOLIS DE MINAS	2.271	52	13115	5478	FREI INOCENCIO	762	27	5547	2614
ALFREDO VASCONCELOS	613	13	4482	2298	CARNEIRINHO	1.288	45	7044	4326	FREI LAGONEGRO	167	5	2545	1007
ALMENARA	4.490	52	25328	10078	CARRANCAS	401	10	3095	1510	FRONTEIRA	2.090	65	9497	3928
ALPERCATA	480	20	4780	2115	CARVALHOPOLIS	265	6	2601	1499	FRONTEIRA DOS VALES	327	10	2939	1707
ALPINOPOLIS	1.770	43	12681	5577	CARVALHOS	243	2	3484	1564	FRUTA DE LEITE	138	3	3016	1495
ALTEROSA	776	35	9982	5371	CASA GRANDE	110	4	1647	837	FRUTAL	8.781	278	39430	17185
ALTO CAPARAO	428	9	3699	1620	CASCALHO RICO	223	4	2126	1205	FUNILANDIA	330	9	2948	1292
ALTO JEQUITIBA	962	11	5644	2565	CASSIA	1.673	57	11811	5953	GALILEIA	527	21	3958	1603
ALTO RIO DOCE	540	29	7617	3939	CATAGUASES	7.592	258	49916	25264	GAMELEIRAS	309	5	3182	1610
ALVARENGA	510	4	3191	1305	CATAS ALTAS	548	12	3768	1580	GLAUCILANDIA	177	7	2205	1074
ALVINOPOLIS	828	22	11174	5663	CATAS ALTAS DA NORUEGA	116	4	2173	1381	GOIABEIRA	248	8	2143	1087
ALVORADA DE MINAS	279	3	2428	972	CATUJI	545	7	3924	1248	GOIANA	314	6	3148	1630
AMPARO DO SERRA	161	8	3357	1404	CATUTI	239	4	3407	1800	GONCALVES	325	8	3038	1313
ANDRADAS	3.918	123	28591	12500	CAXAMBU	1.805	47	15484	7037	GONZAGA	384	14	3698	1595
ANDRELANDIA	192	14	8715	4177	CEDRO DO ABAETE	38	0	975	571	GOUVEIA	653	34	8344	3804
ANGELANDIA	260	4	4493	1630	CENTRAL DE MINAS	688	33	4228	2108	GOVERNADOR VALADARES	30.082	1.239	179224	80988
ANTONIO CARLOS	801	17	7969	3864	CENTRALINA	1.255	53	6646	3172	GRAO MOGOL	694	12	8750	3652
ANTONIO DIAS	571	27	6518	3235	CHACARA	232	10	2974	1353	GRUPIARA	86	3	1114	730
ANTONIO PRADO DE MINAS	161	5	1433	970	CHALE	686	10	3741	1782	GUANHAES	3.379	47	22762	10504
ARACAI	103	1	1882	911	CHAPADA DO NORTE	226	4	6799	4270	GUAPE	1.073	39	9274	4394
ARACITABA	81	10	1604	1036	CHAPADA GAUCHA	1.371	14	7770	2932	GUARACIABA	562	31	7348	4182
ARACUAI	1.969	52	21754	10642	CHIADOR	331	7	1998	898	GUARACIAMA	199	5	3098	1573
ARAGUARI	18.379	451	73668	39095	CIPOTANEA	514	23	4340	2101	GUARANESIA	2.056	36	14316	5858
ARANTINA	223	4	2506	1104	CLARAVAL	511	4	3106	1687	GUARANI	921	7	5817	3127
ARAPONGA	671	13	6094	1769	CLARO DOS POCOES	490	10	5361	2503	GUARARA	551	18	2796	1496
ARAPORA	2.023	40	4730	2236	CLAUDIO	4.218	65	23132	6796	GUARDA-MOR	674	13	5223	3073
ARAPUA	286	3	2342	1542	COIMBRA	581	12	5524	2619	GUAXUPE	5.993	153	35490	16590
ARAUJOS	933	14	6101	2832	COLUMNA	481	10	6021	3195	GUIDOVAL	766	19	5384	2791
ARAXA	14.423	239	72633	35334	COMENDADOR GOMES	411	5	2029	903	GUIMARANIA	979	16	5364	3335
ARCEBURGO	1.245	34	6422	3542	COMERCINHO	439	6	4555	2336	GUIRICEMA	855	32	6158	3297
ARCOS	6.031	133	30221	14263	CONCEICAO DA APARECIDA	763	9	6728	3104	GURINHATA	462	5	4354	1923
AREADO	1.202	31	9163	3936	CONCEICAO DA BARRA DE MINAS	265	5	2698	1269	HELIODORA	691	16	4303	1907
ARGIRITA	274	9	2136	1051	CONCEICAO DAS ALAGOAS	4.624	138	16090	6868	IAPU	1.147	36	6797	3672
ARICANDUVA	149	0	3360	1586	CONCEICAO DAS PEDRAS	180	4	2192	997	IBERTIOGA	235	12	3604	1877
ARINOS	1.040	30	10869	4764	CONCEICAO DE IPANEMA	390	4	2956	1342	IBIA	2.513	52	15618	7243
ASTOLFO DUTRA	1.360	28	9483	4603	CONCEICAO DO MATO DENTRO	3.005	38	14665	6443	IBIAI	310	10	4664	1870
ATALEIA	1.182	10	9115	3689	CONCEICAO DO PARA	340	10	4427	1791	IBIRACATU	212	2	3390	1750
AUGUSTO DE LIMA	300	10	3132	1644	CONCEICAO DO RIO VERDE	1.234	24	8149	3583	IBIRACI	1.120	24	7890	3417
BAEPENDI	1.563	32	12831	6776	CONCEICAO DOS OUROS	1.062	35	7892	3336	IBIRITE	9.170	391	99795	44415
BALDIM	652	22	5300	2887	CONEGO MARINHO	127	2	4104	1882	IBITIURA DE MINAS	571	5	2810	1549
BAMBUI	2.018	32	17033	8967	CONFINS	533	17	10596	1795	IBITURUNA	321	1	2057	1149
BANDEIRA	468	10	3332	1321	CONGONHAL	1.331	29	8160	3744	ICARAI DE MINAS	359	3	5592	2614
BANDEIRA DO SUL	669	15	4269	1816	CONGONHAS	8.251	106	39457	17540	IGARAPE	3.101	104	27118	11449
BARAO DE COCAIS	4.674	74	22144	13281	CONGONHAS DO NORTE	93	3	4378	1145	IGARATINGA	1.028	15	6361	4325
BARAO DE MONTE ALTO	332	12	3847	2083	CONQUISTA	848	14	5218	3279	IGUATAMA	650	10	5521	2332
BARBACENA	8.883	297	97703	51392	CONSELHEIRO LAFAIETE	15.228	278	81983	37959	IJACI	446	14	4443	1807
BARRA LONGA	416	11	4501	2098	CONSELHEIRO PENA	2.248	49	13425	5028	ILICINEA	735	27	8135	3995
BARROSO	2.020	58	15020	6988	CONSOLACAO	83	3	1270	579	IMBE DE MINAS	363	7	4097	1495
BELA VISTA DE MINAS	963	24	6936	2303	CONTAGEM	44.912	1.866	428892	177828	INCONFIDENTES	538	12	5225	2731
BELMIRO BRAGA	213	3	2454	1269	COQUEIRAL	730	23	6131	3337	INDAIBIRA	448	1	4785	2420
BELO HORIZONTE	271.681	6.594	1863420	953071	CORACAO DE JESUS	752	20	16858	6591	INDIANOPOLIS	713	7	4355	1883
BELO ORIENTE	2.674	71	15577	6110	CORDISBURGO	394	17	6156	2746	INGAI	165	7	2072	802
BELO VALE	1.041	12	6418	3141	CORDISLANDIA	279	3	2232	1041	INHAPIM	2.102	63	16024	7828
BERILO	152	1	7055	4603	CORINTO	1.326	44	15717	6155	INHAUMA	717	22	3716	1734
BERIZAL	248	1	3457	1735	COROACI	248	11	6167	3213	INIMUTABA	559	17	4631	1881
BERTOPOLIS	483	4	3120	1741	COROMANDEL	1.118	91	20024	8742	IPABA	1.832	51	10561	5130
BETIM	30.392	1.333	289274	118201	CORONEL FABRICIANO	14.118	343	64066	39802	IPANEMA	2.732	64	13456	5784
BIAS FORTES	116	3	2787	1677	CORONEL MURTA	336	6	5771	2428	IPATINGA	32.001	910	169780	66521
BICAS	1.429	45	9933	6640	CORONEL PACHECO	200	10	2249	1199	IPIACU	542	6	2722	1203
BIQUINHAS	169	3	1979	1131	CORONEL XAVIER CHAVES	311	4	2616	1509	IPIJUNA	1.378	42	6320	3291
BOA ESPERANCA	4.770	144	25518	12987	CORREGO DANTA	178	7	2230	1244	IRAI DE MINAS	879	14	3947	1545
BOCAINA DE MINAS	188	7	3582	1803	CORREGO DO BOM JESUS	450	8	2932	1551	ITABIRA	21.516	373	77034	28756
BOCAIUVA	2.636	68	32311	12502	CORREGO FUNDO	777	8	4590	1697	ITABIRINHA	1.105	39	6990	4564
BOM DESPACHO	5.585	97	32807	13276	CORREGO NOVO	324	13	1864	873	ITABIRITO	13.594	158	35866	16056
BOM JARDIM DE MINAS	538	3	5285	3121	COUTO DE MAGALHAES DE MINAS	121	6	3375	1364	ITACAMBIRA	166	3	2904	1175
BOM JESUS DA PENHA	680	17	2982	1430	CRISOLITA	257	3	3346	1310	ITACARAMBI	733	17	9581	3695
BOM JESUS DO AMPARO	281	8	4242	1864	CRISTAIS	1.544	30	8747	4227	ITAGUARA	2.150	33	9736	4275
BOM JESUS DO GALHO	767	35	9731	4378	CRISTALIA	412	3	2933	1189	ITAPE	375	6	6478	1867
BOM REPOUSO	1.163	27	7915	3145	CRISTIANO OTONI	457	16	3516	1398	ITAJUBA	9.569	419	68887	31014
BOM SUCESSO	1.233	25	12274	6552	CRISTINA	579	9	6861	3442	ITAMARANDIBA	2.246	28	20741	7022
BONFIM	466	17	6238	4032	CRUCILANDIA	507	8	4182	2287	ITAMARATI DE MINAS	522	4	3318	1284
BONFINOPOLIS DE MINAS	562	14	3643	1941	CRUZEIRO DA FORTALEZA	362	6	2975	1608	ITAMBACURI	894	26	13701	6106
BONITO DE MINAS	110	0	5923	2865	CRUZILIA	1.316	40	10918	5912	ITAMBE DO MATO DENTRO	104	5	1661	893
BORDA DA MATA	1.904	58	13339	7814	CUPARAQUE	497	7	2971	1584	ITAMOGI	1.270	45	7568	4077
BOTELHOS	1.833	32	9322	4436	CURRAL DE DENTRO	659	13	4259	1503	ITAMONTE	2.0			



**DISTRIBUIÇÃO DE CASOS E ÓBITOS CONFIRMADOS DA COVID-19 SEGUNDO LOCAL DE RESIDÊNCIA, MINAS GERAIS, 2020-2021**

Local de Residência	Casos*	Óbitos	Doses 1 Aplicadas	Doses 2 Aplicadas	Local de Residência	Casos*	Óbitos	Doses 1 Aplicadas	Doses 2 Aplicadas	Local de Residência	Casos*	Óbitos	Doses 1 Aplicadas	Doses 2 Aplicadas
LAGOA DOURADA	945	14	8377	3483	PEDRA BONITA	409	8	3956	1318	SAO FRANCISCO	1.546	40	32237	11953
LAGOA FORMOSA	2.103	64	14286	8001	PEDRA DO ANTA	165	2	2574	1339	SAO FRANCISCO DE PAULA	484	11	4419	1975
LAGOA GRANDE	811	30	5684	2382	PEDRA DO INDAIA	321	7	3106	1292	SAO FRANCISCO DE SALES	834	31	3826	1701
LAGOA SANTA	5.828	125	39056	17195	PEDRA DOURADA	207	2	1893	687	SAO FRANCISCO DO GLORIA	443	6	3711	2138
LAJINHA	2.540	40	11922	5000	PEDRALVA	504	14	7774	3657	SAO GERALDO	994	26	7176	3598
LAMBARI	1.845	38	14104	6203	PEDRAS DE MARIA DA CRUZ	183	11	5561	2203	SAO GERALDO DA PIEDADE	252	13	2423	1078
LAMIM	153	3	2825	1427	PEDRINOPOLIS	507	8	2502	1181	SAO GERALDO DO BAIXO	218	7	2115	1019
LARANJAL	728	27	4853	2982	PEDRO LEOPOLDO	5.550	200	41578	18227	SAO GONCALO DO ABAETE	420	12	4728	2145
LASSANCE	464	6	4725	2519	PEDRO TEIXEIRA	25	0	1514	797	SAO GONCALO DO PARA	556	23	7893	3462
LAVRAS	8.790	170	72967	35493	PEQUERI	219	6	2491	1233	SAO GONCALO DO RIO ABAIXO	1.447	25	11439	3969
LEANDRO FERREIRA	309	7	2407	992	PEQUI	345	9	3065	1465	SAO GONCALO DO RIO PRETO	217	5	2355	1271
LEME DO PRADO	174	3	2950	1520	PERDIGAO	1.170	14	8084	2742	SAO GONCALO DO SAPUCAI	2.677	62	16235	7991
LEOPOLDINA	5.733	161	36469	17203	PERDIZES	1.773	26	10563	4409	SAO GOTARDO	4.328	89	21918	10235
LIBERDADE	238	8	3890	1864	PERDOES	2.188	37	14558	7661	SAO JOAO BATISTA DO GLORIA	1.079	32	5190	2771
LIMA DUARTE	841	48	12957	7190	PERIQUITO	598	24	4333	2034	SAO JOAO DA LAGOA	294	4	3293	1553
LIMEIRA DO OESTE	1.245	36	6113	2330	PESCADOR	495	6	2603	1278	SAO JOAO DA MATA	303	10	2115	958
LONTRA	698	10	4938	2203	PIAU	140	12	2091	1259	SAO JOAO DA PONTE	534	23	15529	9582
LUISBURGO	443	16	3980	1742	PIEDADE DE CARATINGA	720	24	4712	1890	SAO JOAO DAS MISSOES	477	7	8410	6394
LUISLANDIA	226	2	3611	1446	PIEDADE DE PONTE NOVA	211	9	2768	1550	SAO JOAO DEL REI	8.860	226	69015	30556
LUMINARIAS	335	12	3306	1270	PIEDADE DO RIO GRANDE	382	10	3535	2262	SAO JOAO DO MANHUACU	908	29	6474	2515
LUZ	2.053	37	13017	5741	PIEDADE DOS GERAIS	78	5	3715	1987	SAO JOAO DO MANTENINHA	841	11	3629	1365
MACHACALIS	705	12	4469	2273	PIMENTA	833	19	6155	2331	SAO JOAO DO ORIENTE	777	23	5169	2375
MACHADO	4.525	97	27522	11574	PINGO-D'AGUA	418	11	3016	1278	SAO JOAO DO PACUI	46	3	2536	895
MADRE DE DEUS DE MINAS	658	11	4372	2432	PINTOPOLIS	152	4	4264	1756	SAO JOAO DO PARAISO	1.740	21	13736	5499
MALACACHETA	1.452	27	11273	3932	PIRACEMA	102	15	4667	2318	SAO JOAO EVANGELISTA	1.018	16	10830	5319
MAMONAS	478	6	4162	2126	PIRAJUBA	706	27	4805	2150	SAO JOAO NEPOMUCENO	2.436	41	18611	9759
MANGA	1.495	17	11813	6278	PIRANGA	572	35	11738	6945	SAO JOAQUIM DE BICAS	1.744	110	18577	7113
MANHUACU	7.305	218	62786	30528	PIRANGUCU	487	15	3970	1874	SAO JOSE DA BARRA	676	17	4040	1778
MANHUMIRIM	2.194	43	13813	6197	PIRANGUINHO	953	48	5269	2481	SAO JOSE DA LAPA	2.525	45	15278	6175
MANTENA	3.232	78	15969	7590	PIRAPETINGA	2.433	32	7594	3813	SAO JOSE DA SAFIRA	414	13	2341	827
MAR DE ESPANHA	1.320	34	8966	3409	PIRAPORA	6.302	92	38527	16769	SAO JOSE DA VARGINHA	237	1	2595	1137
MARAVILHAS	676	7	4790	1933	PIRAUBA	1.591	25	8550	3593	SAO JOSE DO ALEGRE	233	7	2803	1261
MARIA DA FE	1.248	41	9478	4293	PITANGUI	2.271	98	17030	7861	SAO JOSE DO DIVINO	361	3	2286	960
MARIANA	9.934	99	40748	17971	PIUMHI	5.227	100	25057	10332	SAO JOSE DO GOIABAL	395	14	3823	2260
MARILAC	289	10	2697	1240	PLANURA	1.864	48	7062	2278	SAO JOSE DO JACURI	329	3	4191	1963
MARIO CAMPOS	1.316	53	10256	4478	POCO FUNDO	1.654	11	13072	5860	SAO JOSE DO MANTIMENTO	249	3	1967	842
MARIPA DE MINAS	329	12	2526	1462	POCOS DE CALDAS	13.841	495	120873	55866	SAO LOURENCO	5.659	143	31748	17610
MARLIERIA	380	17	2933	1442	POCRANE	784	9	6032	2710	SAO MIGUEL DO ANTA	518	13	4426	2076
MARMELOPOLIS	195	7	2110	1017	POMPEU	3.462	52	18923	7390	SAO PEDRO DA UNIAO	328	9	3875	2150
MARTINHO CAMPOS	1.155	33	9271	4500	PONTE NOVA	6.449	204	44024	26174	SAO PEDRO DO SUACUI	343	7	3467	1887
MARTINS SOARES	459	12	5111	1969	PONTO CHIQUE	323	13	1961	922	SAO PEDRO DOS FERROS	422	14	5808	3068
MATA VERDE	575	8	4889	2037	PONTO DOS VOLANTES	499	21	6747	2714	SAO ROMAO	330	7	4963	2350
MATERLANDIA	224	1	3453	1836	PORTEIRINHA	2.832	62	25616	10087	SAO ROQUE DE MINAS	806	19	4822	1820
MATEUS LEME	2.615	86	23428	11059	PORTO FIRME	778	15	7202	2869	SAO SEBASTIAO DA BELA VISTA	583	14	4338	2009
MATHIAS LOBATO	309	12	2096	961	POTE	1.064	19	9960	3802	SAO SEBASTIAO DA VARGEM ALEGRE	201	4	2271	1180
MATIAS BARBOSA	1.837	56	10172	4201	POUSO ALEGRE	23.829	454	107377	48112	SAO SEBASTIAO DO ANTA	447	11	4104	1838
MATIAS CARDOSO	307	12	5310	3987	POUSO ALTO	884	26	5234	2577	SAO SEBASTIAO DO MARANHAO	466	3	5466	2550
MATIPO	1.380	34	11481	3789	PRADOS	776	19	6904	3092	SAO SEBASTIAO DO OESTE	469	11	7012	2610
MATO VERDE	1.136	15	9196	4211	PRATA	3.200	109	18227	8218	SAO SEBASTIAO DO PARAISO	6.664	275	45998	23238
MATOZINHOS	3.745	106	27245	10534	PRATAPOLIS	603	25	6449	3893	SAO SEBASTIAO DO RIO PRETO	140	2	1261	913
MATUTINA	223	5	3129	2467	PRATINHA	290	3	2773	1464	SAO SEBASTIAO DO RIO VERDE	334	4	1650	853
MEDEIROS	265	1	2522	1297	PRESIDENTE BERNARDES	270	8	3612	1903	SAO THOME DAS LETRAS	304	5	4975	1996
MEDINA	1.182	25	11988	5841	PRESIDENTE JUSCELINO	147	5	2967	1732	SAO TIAGO	874	17	7714	3823
MENDES PIMENTEL	829	9	4002	2461	PRESIDENTE KUBITSCHKEK	204	6	2431	1279	SAO TOMAS DE AQUINO	468	24	4948	2370
MERCES	444	21	7428	3590	PRESIDENTE OLEGARIO	1.051	33	12099	4828	SAO VICENTE DE MINAS	355	8	5342	2567
MESQUITA	420	6	3702	2226	PRUDENTE DE MORAIS	592	22	6093	2241	SAPUCAI-MIRIM	577	7	4671	1479
MINAS NOVAS	842	25	14910	6460	QUARTEL GERAL	165	2	2439	1261	SARDOA	476	10	3892	1206
MINDURI	178	7	2940	1196	QUELUZITO	109	5	1712	975	SARZEDO	2.268	77	21754	10549
MIRABELA	972	19	7685	3381	RAPOSOS	1.980	41	10910	4650	SEM-PEIXE	166	5	2270	1506
MIRADOURO	844	14	6659	3362	RAUL SOARES	2.483	59	16644	7642	SENADOR AMARAL	821	10	3911	1485
MIRAI	1.790	18	8647	4213	RECREIO	725	18	7014	3779	SENADOR CORTES	250	2	1603	765
MIRAVANIA	8	2	2543	1253	REDUTO	421	11	4346	1143	SENADOR FIRMINO	363	8	5903	3067
MOEDA	381	13	3298	1721	RESENDE COSTA	646	22	8206	3572	SENADOR JOSE BENTO	184	6	1269	658
MOEMA	1.001	12	4804	2205	RESPLENDOR	2.064	47	10811	5748	SENADOR MODESTINO GONCALVES	190	8	2915	1205
MONJOLOS	61	2	1691	868	RESSAQUINHA	312	11	4135	2186	SENHORA DE OLIVEIRA	276	8	3800	2337
MONSENHOR PAULO	869	8	6236	2928	RIACHINHO	550	11	4801	2293	SENHORA DO PORTO	104	1	2071	1212
MONTALVANIA	1.331	18	9549	3680	RIACHO DOS MACHADOS	571	8	5576	1998	SENHORA DOS REMEDIOS	393	17	7001	3319
MONTE ALEGRE DE MINAS	1.760	41	14468	6080	RIBEIRAO DAS NEVES	18.704	804	144935	39503	SERICITA	720	4	4817	1758
MONTE AZUL	1.691	31	13374	8777	RIBEIRAO VERMELHO	387	10	2909	1645	SERITINGA	108	2	1519	683
MONTE BELO	1.144	34	10696	4848	RIO ACIMA	984	33	6507	2724	SERRA AZUL DE MINAS	144	0	2690	789
MONTE CARMELO	4.886	172	31979	15968	RIO CASCA	1.046	42	9348	4436	SERRA DA SAUDADE	57	0	658	385
MONTE FORMOSO	381	6	2811	987	RIO DO PRADO	382	7	3512	1570	SERRA DO SALITRE	1.376	41	9313	4170
MONTE SANTO DE MINAS	1.509	50	14606	6128	RIO DOCE	276	10	2215	1665	SERRA DOS AIMORES	573	10	4899	2084
MONTE SIAO	2.746	36	16230	7073	RIO ESPERA	333	10	4098	1734	SERRANIA	730	22	4857	2516
MONTES CLAROS	41.667	963	269479	111913	RIO MANSO	503	12	4108	2297	SERRANOPOLIS DE MINAS	209	2	3013	1402
MONTEZUMA	559	5	4551	1918	RIO NOVO	479	27	5934	3312	SERRANOS	44	0	1394	662
MORADA NOVA DE MINAS	613	12	7133	3632	RIO PARANAIBA	1.842	29	9080	4379	SERRO	1.165	17	13800	6200
MORRO DA GARCA	109	9	1539	610	RIO PARDO DE MINAS	1.308	8	16748	6205	SETE LAGOAS	22.652	604	163503	62412
MORRO DO PILAR	167	4	2399	1188	RIO PIRACICABA	2.163	27	11515	6489	SETUBINHA	218	3	5619	1938
MUNHOZ	590	14	4020	1649	RIO POMBA	1.059	36	11850	5923	SILVEIRANIA	99	3	1870	1372
MURIAE	11.353	327	76498	39946	RIO PRETO	475	5	4019	1994	SILVIANOPOLIS	307	12	3918	1670
MUTUM	2.102	36	18347	7887	RIO VERMELHO	430	4	7687	3151	SIMAO PEREIRA	274	13	2225	1181
MUZAMBINHO	1.769	36	16062	7823	RITAPOLIS	270	13	3701	2186	SIMONESIA	1.300	40	11503	5607
NACIP RAYDAN	243	7	1899	808	ROCHEDO DE MINAS	229	4	1831	997	SOBRALIA	268	17	3622	1838
NANUQUE	4.306	126	26114	8997	RODEIRO	938	17	5845	1512	SOLEDADE DE MINAS	362	8	4269	1586
NAQUE	571	22	4184	1441	ROMARIA	383	8	2509	1092	TABULEIRO	282	13	3335	1956
NATALANDIA	249	6	2621	1270	ROSARIO DA LIMEIRA	258	6	2848	910	TABOBEIRAS	3.586	36	20792	6940
NATERCIA	434	8	3904	1712	RUBELITA	190	2	4370	2185	TAPARUBA	326	10	2477	1133
NAZARENO	524	9	6267	2921	RUBIM	1.194	26	6106	2817	TAPIRA	459	3	4598	2101
NEPOMUCENO</														