

Boletim do Tempo



Nesta sexta-feira, áreas de instabilidade atmosféricas espalham muitas nuvens sobre o estado de Minas Gerais. Há possibilidade de pancadas de chuva, localmente, forte sobretudo na Zona da Mata, Vale do Aço e Vale do rio Doce. Em virtude do aumento da nebulosidade e da ocorrência de chuva a temperatura máxima tende a sofrer um declínio em boa das regiões mineiras. Nos próximos dias, a tendência é de tempo instável sobre as regiões mineiras, inclusive na Grande Belo Horizonte.

Novo acesso ao 5º Distrito de Meteorologia: Av. Raja Gabaglia, 245, - Bairro Cidade Jardim - CEP 30380- 103 Belo Horizonte/MG.

Obs.: A previsão no site do INMET é resultado direto de modelo numérico de previsão do tempo, portanto pode haver pequenas divergências nas temperaturas previstas divulgadas neste arquivo com os valores do site.

AVISOS METEOROLÓGICOS

Aviso 1 - As condições atmosféricas estarão favoráveis para a ocorrência de chuvas intensas (de 20 a 30 mm/h ou até 50 mm/dia), acompanhadas de rajadas de vento ocasionais (da ordem de 40 a 60 km/h) em pontos isolados, Zona da Mata, Triângulo Mineiro, Oeste, Sul/Sudoeste, Campo das Vertentes e Metropolitana de Belo Horizonte, no período das 11h00min do dia 07/10/2021 às 11h00min do dia 08/10/2021.

Aviso 2 - As condições atmosféricas estarão favoráveis para a ocorrência de tempestades (de 20 a 30 mm/h ou até 50 mm/dia), acompanhadas de rajadas de vento ocasionais (da ordem de 40 a 60 km/h) e possibilidade de queda de granizo em pontos isolados do Sul/Sudoeste, Zona da Mata e Rio Doce, no período das 11h00min do dia 07/10/2021 às 11h00min do dia 08/10/2021.











Aviso 2 - As condições atmosféricas são favoráveis para ocorrência de baixos índices de umidade, entre 20% e 12%, no Norte e Noroeste na tarde do dia 07/10/2021.

- Maiores informações acessar o endereço: <http://portal.inmet.gov.br>

PREVISÃO DO TEMPO PARA O ESTADO DE MINAS GERAIS

Tempo em Minas Gerais	Temperatura		Ventos	
	Min.	Max	Direção	Intensidade
Céu nublado com pancadas de chuva e trovoadas isoladas no Sul/Sudoeste, Campo das Vertentes, Metropolitana e Zona da Mata. Céu parcialmente nublado com pancadas de chuva e trovoadas isoladas no Triângulo Mineiro/Alto Paranaíba, Rio Doce, Oeste e Central Mineira. Demais regiões, céu claro a parcialmente nublado.	12/14 Estável	35/37 Declínio	Leste Sudeste Noroeste	Fraco/ Moderado C Rajadas

PREVISÃO DO TEMPO PARA AS MESORREGIÕES DE MINAS GERAIS

Região	Tempo	Temperatura		Vento	
 Metropolitana	Céu nublado com pancadas de chuva e trovoadas isoladas.	14/16 Estável	27/29 Declínio	Leste Nordeste	Fraco/ Moderado C Rajadas
 Noroeste	Céu claro a parcialmente nublado.	17/19 Estável	34/36 Declínio	Leste	Fraco/ Moderado
 Norte	Céu claro a parcialmente nublado.	16/18 Estável	35/37 Declínio	Leste	Fraco/ Moderado
 Jequitinhonha	Céu claro a parcialmente nublado.	15/17 Estável	33/35 Declínio	Leste	Fraco/ Moderado
 Rio Doce e Mucuri	Céu parcialmente nublado com pancadas de chuva e trovoadas isoladas.	15/17 Estável	33/35 Declínio	Leste	Fraco/ Moderado
 Zona da Mata	Céu nublado com pancadas de chuva e trovoadas isoladas.	15/17 Estável	28/30 Declínio	Leste Noroeste Sudeste	Fraco/ Moderado C Rajadas
 Sul / Sudoeste/ C. das Vertentes	Céu nublado com pancadas de chuva e trovoadas isoladas.	12/14 Estável	28/30 Declínio	Leste Noroeste Sudeste	Fraco/ Moderado C Rajadas
 Oeste	Céu parcialmente nublado com pancadas de chuva e trovoadas isoladas.	16/18 Estável	32/34 Declínio	Leste Noroeste	Fraco/ Moderado C Rajadas
 Triângulo/ Alto Paranaíba	Céu parcialmente nublado com pancadas de chuva e trovoadas isoladas.	17/19 Estável	33/35 Declínio	Leste Noroeste	Fraco/ Moderado C Rajadas
 Central Mineira	Céu parcialmente nublado com pancadas de chuva e trovoadas isoladas.	18/20 Estável	32/34 Declínio	Leste	Fraco/ Moderado

Localidades	Tempo	Temperaturas Previstas 08/10		Temperaturas Ocorridas 07/10	
		Mín	Màx	Mín	Màx
Belo Horizonte (Pampulha)	Céu nublado com pancadas de chuva e trovoadas isoladas.	18/20	22/24	18,3	24,8
Belo Horizonte (Santo Agostinho)	Céu nublado com pancadas de chuva e trovoadas isoladas.	19/21	22/24	18,8	25,0
Belo Horizonte (Cercadinho)	Céu nublado com pancadas de chuva e trovoadas isoladas.	16/18	21/23	15,7	23,3
Divinópolis	Céu parcialmente nublado com pancadas de chuva e trovoadas isoladas.	18/20	24/26	18,1	25,1
Três Marias	Céu parcialmente nublado com pancadas de chuva e trovoadas isoladas.	21/23	28/30	21,1	31,9
Governador Valadares	Céu parcialmente nublado com pancadas de chuva e trovoadas isoladas.	22/24	31/33	s/d	s/d
Diamantina	Céu claro a parcialmente nublado.	15/17	24/26	s/d	27,2
Unaí	Céu claro a parcialmente nublado.	22/24	33/35	22,3	37,4
São Romão	Céu claro a parcialmente nublado.	23/25	35/37	22,9	39,9
Montes Claros	Céu claro a parcialmente nublado.	20/22	33/35	20,4	36,8
Uberlândia	Céu parcialmente nublado com pancadas de chuva e trovoadas isoladas.	23/25	25/27	23,2	27,5
Viçosa	Céu nublado com pancadas de chuva e trovoadas isoladas.	18/20	22/24	18,2	29,7
Juiz de Fora	Céu nublado com pancadas de chuva e trovoadas isoladas.	17/19	23/25	18,0	28,4
São João Del Rei	Céu nublado com pancadas de chuva e trovoadas isoladas.	15/17	24/26	16,1	27,5
Barbacena	Céu nublado com pancadas de chuva e trovoadas isoladas.	14/16	22/24	15,4	27,2
Varginha	Céu nublado com pancadas de chuva e trovoadas isoladas.	15/17	24/26	17,5	27,1
Monte Verde	Céu nublado com pancadas de chuva e trovoadas isoladas.	12/14	18/20	12,9	20,9

s/d – sem dados

CONDIÇÕES METEOROLÓGICAS REGISTRADAS NA CAPITAL E INTERIOR

	Temperatura mínima (°C)		Temperatura Máxima (°C)		Umidade Relativa 15:00 (%)	
Capital	15,7	Cercadinho	25,0	Santo Agostinho	61	Pampulha/ Cercadinho
Interior	12,9	Monte Verde	39,9	São Romão	13	Montalvânia



INSTITUTO NACIONAL DE METEOROLOGIA – INMET
5º DISME – BELO HORIZONTE

PREVISÃO DO TEMPO PARA 48,72 e 96 HORAS

Previsão para o dia: 09/10

Minas Gerais: Céu nublado com pancadas de chuva e trovoadas isoladas no Sul/Sudoeste, Campo das Vertentes, Zona da Mata e Metropolitana. Céu parcialmente nublado com pancadas de chuva e trovoadas isoladas no Rio Doce, Oeste e Triângulo Mineiro/Alto Paranaíba. Demais regiões, céu claro a parcialmente nublado com possibilidade de chuva. **Temperatura: Estável. Máxima: 37°C / Estável. Mínima: 13 °C.**

Belo Horizonte: Céu nublado com pancadas de chuva e trovoadas isoladas. **Temperatura: Estável. Máxima: 24°C / Estável. Mínima: 16 °C.**

Previsão para o dia: 10/10

Minas Gerais: Céu encoberto com chuva no Sul/Sudoeste, Campo das Vertentes, Zona da Mata e Metropolitana. Céu parcialmente nublado com pancadas de chuva e trovoadas isoladas no Rio Doce, Oeste e Triângulo Mineiro/Alto Paranaíba. Demais regiões, céu parcialmente nublado com chuva. **Temperatura: Declínio. Máxima: 37°C / Lig. Declínio. Mínima: 12 °C.**

Belo Horizonte: Céu encoberto com chuva. **Temperatura: Declínio. Máxima: 20°C / Lig. Declínio. Mínima: 14 °C.**

Previsão para o dia: 11/10

Minas Gerais: Céu encoberto com chuva no Sul/Sudoeste, Campo das Vertentes, Zona da Mata e Metropolitana. Demais regiões, céu parcialmente nublado com pancadas de chuva e trovoadas isoladas. **Temperatura: Estável. Máxima: 37°C / Estável. Mínima: 12 °C.**

Belo Horizonte: Céu encoberto com chuva. **Temperatura: Estável. Máxima: 20°C / Estável. Mínima: 14 °C.**

OBSERVAÇÃO:

No dia 22/09/2021, o estado de Minas Gerais registrou o dia mais quente do ano, a maior temperatura foi de 42,4°C em Montalvânia na região Norte do estado.

A maior temperatura de 2021 em Belo Horizonte / MG, até o momento, foi 36,4°C (21/09/2021) na estação automática da Pampulha.

Classificação de intensidade de precipitação de acordo com o intervalo de classe.

Intervalo de precipitação (mm)	Classificação da intensidade de precipitação
(0,1 - 5)	Muito fraca
(5 - 10)	Fraca
(10 - 15)	Moderadamente fraca
(15 - 20)	Moderada
(20 - 25)	Moderadamente forte
(25 - 30)	Forte
Acima de 30	Muito forte

Soriano F. & Galdino, 2002

O volume de chuva na estação convencional de Belo Horizonte/MG, nestes **07** dias de outubro/21, já apresenta um total de **46,9** mm no mês. A média climatológica é de **104,7 mm**, ou seja, já choveu **44,8%** do esperado para mês de outubro.