

## Boletim do Tempo



Nesta segunda-feira, ainda há condições favoráveis para ocorrência de pancadas de chuva típicas da estação da Primavera, especialmente, no centro, leste e norte do estado de Minas Gerais, por causa da intensificação de áreas de instabilidade atmosférica induzidas pela presença de uma frente fria no litoral da Região Sudeste do Brasil. A temperatura máxima fica em declínio em boa parte das regiões mineiras em resposta a alta cobertura de nuvens. Persiste o risco de chuva localmente forte, sobretudo no centro, norte e centro mineiro.

Em caso de evento extremo/severo de chuva e ventania procure a Defesa Civil do seu município.

Novo acesso ao 5º Distrito de Meteorologia: Av. Raja Gabaglia, 245, - Bairro Cidade Jardim - CEP 30380- 103 Belo Horizonte/MG.

Obs.: A previsão no site do INMET é resultado direto de modelo numérico de previsão do tempo, portanto pode haver pequenas divergências nas temperaturas previstas divulgadas neste arquivo com os valores do site.

### AVISOS METEOROLÓGICOS











**Aviso 1** - As condições atmosféricas estarão favoráveis para ocorrência de tempestades (chuva entre 30 e 60 mm/h ou 50 e 100 mm/dia), acompanhadas de rajadas de vento ocasionais (da ordem de 60 a 100 km/h) e queda de granizo em pontos isolados do estado de Minas Gerais, das 10h50min do dia 24/10/2021 às 10h00min do dia 25/10/2021.

- Maiores informações acessar o endereço: <http://portal.inmet.gov.br>

**PREVISÃO DO TEMPO PARA O ESTADO DE MINAS GERAIS**

Tempo em Minas Gerais	Temperatura		Ventos	
	Min.	Max	Direção	Intensidade
Céu nublado a encoberto com pancadas de chuva, por vezes fortes, e trovoadas isoladas no Noroeste, Metropolitana, Central Mineira, Norte, Rio Doce, Mucuri e Jequitinhonha. Demais regiões, céu nublado com pancadas de chuva.	13/15 Estável	31/33 Declínio	Norte Noroeste Leste	Fraco/ Moderado c/ rajadas

**PREVISÃO DO TEMPO PARA AS MESORREGIÕES DE MINAS GERAIS**

Região	Tempo	Temperatura		Vento	
 Metropolitana	Céu nublado a encoberto com pancadas de chuva, por vezes fortes, e trovoadas isoladas.	14/16 Estável	26/28 Declínio	Norte Noroeste Leste	Fraco/ Moderado c/ rajadas
 Noroeste	Céu nublado a encoberto com pancadas de chuva, por vezes fortes, e trovoadas isoladas.	17/19 Estável	30/32 Declínio	Norte Noroeste Leste	Fraco/ Moderado c/ rajadas
 Norte	Céu nublado a encoberto com pancadas de chuva, por vezes fortes, e trovoadas isoladas.	16/18 Estável	31/33 Declínio	Norte Noroeste Leste	Fraco/ Moderado c/ rajadas
 Jequitinhonha	Céu nublado a encoberto com pancadas de chuva, por vezes fortes, e trovoadas isoladas.	15/17 Estável	31/33 Declínio	Norte Noroeste Leste	Fraco/ Moderado c/ rajadas
 Rio Doce e Mucuri	Céu nublado a encoberto com pancadas de chuva, por vezes fortes, e trovoadas isoladas.	15/17 Estável	29/31 Declínio	Norte Noroeste Leste	Fraco/ Moderado c/ rajadas
 Zona da Mata	Céu nublado com pancadas de chuva.	14/16 Estável	25/27 Declínio	Norte Noroeste	Fraco/ Moderado
 Sul / Sudoeste/ C. das Vertentes	Céu nublado com pancadas de chuva.	13/15 Estável	25/27 Declínio	Norte Noroeste	Fraco/ Moderado
 Oeste	Céu nublado com pancadas de chuva.	14/16 Estável	26/28 Declínio	Norte Noroeste	Fraco/ Moderado
 Triângulo/ Alto Paranaíba	Céu nublado com pancadas de chuva.	15/17 Estável	29/31 Declínio	Norte Noroeste	Fraco/ Moderado
 Central Mineira	Céu nublado a encoberto com pancadas de chuva, por vezes fortes, e trovoadas isoladas.	15/17 Estável	30/32 Declínio	Norte Noroeste Leste	Fraco/ Moderado c/ rajadas

Localidades	Tempo	Temperaturas Previstas 25/10		Temperaturas Ocorridas 24/10	
		Mín	Màx	Mín	Màx
Belo Horizonte (Pampulha)	Céu nublado a encoberto com pancadas de chuva, por vezes fortes, e trovoadas isoladas.	19/21	24/26	18,8	28,0
Belo Horizonte (Santo Agostinho)	Céu nublado a encoberto com pancadas de chuva, por vezes fortes, e trovoadas isoladas.	20/22	24/26	19,8	28,3
Belo Horizonte (Cercadinho)	Céu nublado a encoberto com pancadas de chuva, por vezes fortes, e trovoadas isoladas.	18/20	22/24	17,0	26,1
Divinópolis	Céu nublado a encoberto com pancadas de chuva, por vezes fortes, e trovoadas isoladas.	20/22	24/26	19,9	27,4
Três Marias	Céu nublado a encoberto com pancadas de chuva, por vezes fortes, e trovoadas isoladas.	19/21	27/29	19,4	30,0
Governador Valadares	Céu nublado a encoberto com pancadas de chuva, por vezes fortes, e trovoadas isoladas.	22/24	29/31	22,1	34,3
Diamantina	Céu nublado a encoberto com pancadas de chuva, por vezes fortes, e trovoadas isoladas.	15/17	20/22	s/d	26,3
Unai	Céu nublado a encoberto com pancadas de chuva, por vezes fortes, e trovoadas isoladas.	21/23	30/32	21,5	35,7
São Romão	Céu nublado a encoberto com pancadas de chuva, por vezes fortes, e trovoadas isoladas.	24/26	29/31	23,7	33,2
Montes Claros	Céu nublado a encoberto com pancadas de chuva, por vezes fortes, e trovoadas isoladas.	22/24	29/31	21,8	32,5
Uberlândia	Céu nublado com pancadas de chuva.	21/23	28/30	22,7	s/d
Viçosa	Céu nublado com pancadas de chuva.	20/22	22/24	20,5	27,6
Juiz de Fora	Céu nublado com pancadas de chuva.	18/20	19/21	18,6	23,2
São João Del Rei	Céu nublado com pancadas de chuva.	18/20	20/22	18,4	24,7
Barbacena	Céu nublado com pancadas de chuva.	17/19	18/20	17,6	22,8
Varginha	Céu nublado com pancadas de chuva.	19/21	21/23	19,2	24,7
Monte Verde	Céu nublado com pancadas de chuva.	13/15	17/19	14,0	20,0

s/d – sem dados

**CONDIÇÕES METEOROLÓGICAS REGISTRADAS NA CAPITAL E INTERIOR**

	Temperatura mínima (°C)		Temperatura Máxima (°C)		Umidade Relativa 15:00 (%)	
Capital	17,0	Cercadinho	28,3	Santo Agostinho	52	Cercadinho
Interior	14,0	Monte Verde	35,7	Unai	29	Unai / Paracatu

**PREVISÃO DO TEMPO PARA 48,72 e 96 HORAS**

**Previsão para o dia: 26/10**

**Minas Gerais:** Céu nublado com pancadas de chuva e trovoadas isoladas no Noroeste, Central Mineira, Oeste e Sul/Sudoeste. Céu nublado com pancadas de chuva isoladas na Metropolitana, Campo das Vertentes e Zona da Mata. Demais regiões, céu nublado a parcialmente nublado. **Temperatura: Estável. Máxima: 33°C / Estável. Mínima: 12°C.**

**Belo Horizonte:** Céu nublado com pancadas de chuva isoladas. **Temperatura: Estável. Máxima: 25°C / Estável. Mínima: 18°C.**

**Previsão para o dia: 27/10**

**Minas Gerais:** Céu parcialmente nublado a nublado com pancadas de chuva e trovoadas isoladas no Triângulo Mineiro/Alto Paranaíba, Oeste, Sul/Sudoeste, Campo das Vertentes e Zona da Mata. Demais regiões, céu parcialmente nublado. **Temperatura: Elevação. Máxima: 37°C / Estável. Mínima: 11°C.**

**Belo Horizonte:** Céu parcialmente nublado. **Temperatura: Ligeira Elevação. Máxima: 28°C / Estável. Mínima: 16°C.**

**Previsão para o dia: 28/10**

**Minas Gerais:** Céu parcialmente nublado a nublado com possibilidade de chuva isolada no Sul/Sudoeste, Campo das Vertentes e Zona da Mata. Demais regiões, céu parcialmente nublado. **Temperatura: Estável. Máxima: 37°C / Estável. Mínima: 10°C.**

**Belo Horizonte:** Céu parcialmente nublado. **Temperatura: Estável. Máxima: 27°C / Estável. Mínima: 16°C.**

**OBSERVAÇÃO:**

No dia 19/10/2021, a cidade de Belo Horizonte / MG registrou na estação convencional 80,2 mm e esse volume representa a maior altura de chuva no período de 24 horas referente ao mês de outubro, anteriormente tínhamos 78,5 mm/24h em (22/10/2009).

Classificação de intensidade de precipitação de acordo com o intervalo de classe.

Intervalo de precipitação (mm)	Classificação da intensidade de precipitação
(0,1 - 5)	Muito fraca
(5 - 10)	Fraca
(10 - 15)	Moderadamente fraca
(15 - 20)	Moderada
(20 - 25)	Moderadamente forte
(25 - 30)	Forte
Acima de 30	Muito forte

Soriano F. & Galdino, 2002