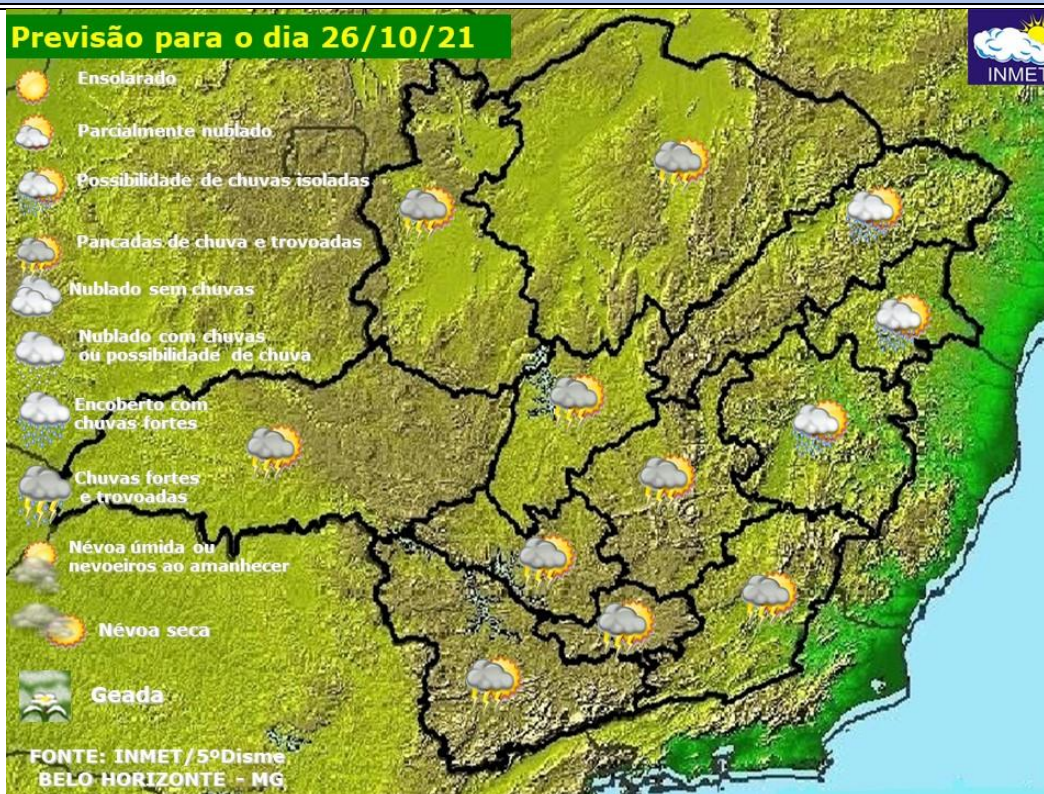


## Boletim do Tempo



A terça-feira ainda será de tempo instável, com ocorrência de pancadas de chuva em praticamente todo o estado de Minas Gerais. Ao longo do dia, a tendência é que as áreas de instabilidade se desloquem para o centro-sul e oeste mineiro, reduzindo o volume de chuvas no norte e leste do estado. No decorrer da semana, as típicas pancadas de primavera, preferencialmente a partir da tarde, permaneçam frequentes no Triângulo Mineiro, oeste, sul e Zona da Mata. Nas demais regiões, mineiras as chuvas tendem a ocorrer de forma isolada.

Em caso de evento extremo/severo de chuva e ventania procure a Defesa Civil do seu município.

Novo acesso ao 5º Distrito de Meteorologia: Av. Raja Gabaglia, 245, - Bairro Cidade Jardim - CEP 30380- 103 Belo Horizonte/MG.

Obs.: A previsão no site do INMET é resultado direto de modelo numérico de previsão do tempo, portanto pode haver pequenas divergências nas temperaturas previstas divulgadas neste arquivo com os valores do site.

### AVISOS METEOROLÓGICOS

**Aviso 1** - As condições atmosféricas estarão favoráveis para ocorrência de chuvas intensas (chuva entre 20 e 30 mm/h ou até 50 mm/dia), acompanhadas de rajadas de vento ocasionais (da ordem de 40 a 60 km/h) em todo o estado de Minas Gerais, no período das 10h30min do dia 25/10/2021 às 11h00min do dia 26/10/2021.











OBS.: Em localidades isoladas do Noroeste, os volumes de chuva podem superar 60mm/dia, assim como, pode haver rajadas superiores a 60km/h.

- Maiores informações acessar o endereço: <http://portal.inmet.gov.br>

**PREVISÃO DO TEMPO PARA O ESTADO DE MINAS GERAIS**

| Tempo em Minas Gerais   | Temperatura               |                  | Ventos                       |                                  |
|---|---------------------------|------------------|------------------------------|----------------------------------|
|   | Min.                      | Max              | Direção                      | Intensidade                      |
| Céu nublado com pancadas de chuva e trovoadas isoladas no Noroeste, Central Mineira, Triângulo Mineiro/Alto Paranaíba, Oeste, Sul/Sudoeste Metropolitana, Campo das Vertentes e Zona da Mata. Demais regiões, céu nublado a parcialmente nublado com chuva isolada. | 12/14<br>Lig.<br>Elevação | 32/34<br>Estável | Nordeste<br>Leste<br>Sudeste | Fraco/<br>Moderado<br>c/ rajadas |

**PREVISÃO DO TEMPO PARA AS MESORREGIÕES DE MINAS GERAIS**

| Região   | Tempo   | Temperatura                  |                              | Vento               |                                  |
|--|---|------------------------------|------------------------------|---------------------|----------------------------------|
| <br>Metropolitana                         | Céu nublado com pancadas de chuva e trovoadas isoladas. | 16/18<br>Estável             | 29/31<br>Estável             | Nordeste<br>Leste   | Fraco/<br>Moderado               |
| <br>Noroeste                              | Céu nublado com pancadas de chuva e trovoadas isoladas. | 17/19<br>Estável             | 31/33<br>Estável             | Nordeste<br>Leste   | Fraco/<br>Moderado<br>c/ rajadas |
| <br>Norte                                 | Céu nublado a parcialmente nublado com chuva isolada.   | 16/18<br>Estável             | 32/34<br>Estável             | Leste               | Fraco/<br>Moderado<br>c/ rajadas |
| <br>Jequitinhonha                        | Céu nublado a parcialmente nublado com chuva isolada.   | 15/17<br>Estável             | 32/34<br>Estável             | Leste               | Fraco/<br>Moderado<br>c/ rajadas |
| <br>Rio Doce e<br>Mucuri                | Céu nublado a parcialmente nublado com chuva isolada.   | 15/17<br>Estável             | 29/31<br>Estável             | Leste               | Fraco/<br>Moderado               |
| <br>Zona da Mata                        | Céu nublado com pancadas de chuva e trovoadas isoladas. | 14/16<br>Estável             | 28/30<br>Ligeira<br>Elevação | Leste               | Fraco/<br>Moderado               |
| <br>Sul / Sudoeste/<br>C. das Vertentes | Céu nublado com pancadas de chuva e trovoadas isoladas. | 12/14<br>Ligeira<br>Elevação | 29/31<br>Estável             | Nordeste<br>Leste   | Fraco/<br>Moderado               |
| <br>Oeste                               | Céu nublado com pancadas de chuva e trovoadas isoladas. | 16/18<br>Estável             | 28/30<br>Estável             | Nordeste<br>Leste   | Fraco/<br>Moderado               |
| <br>Triângulo/<br>Alto Paranaíba        | Céu nublado com pancadas de chuva e trovoadas isoladas. | 15/17<br>Estável             | 31/33<br>Estável             | Nordeste<br>Sudeste | Fraco/<br>Moderado               |
| <br>Central Mineira                     | Céu nublado com pancadas de chuva e trovoadas isoladas. | 16/18<br>Estável             | 30/32<br>Estável             | Nordeste<br>Leste   | Fraco/<br>Moderado               |

| Localidades                      | Tempo   | Temperaturas Previstas 26/10 |       | Temperaturas Ocorridas 25/10 |      |
|----------------------------------|---|------------------------------|-------|------------------------------|------|
|                                  |   | Mín                          | Màx   | Mín                          | Màx  |
| Belo Horizonte (Pampulha)        | Céu nublado com pancadas de chuva e trovoadas isoladas. | 19/21                        | 28/30 | 19,2                         | 29,5 |
| Belo Horizonte (Santo Agostinho) | Céu nublado com pancadas de chuva e trovoadas isoladas. | 20/22                        | 27/29 | 20,2                         | 29,1 |
| Belo Horizonte (Cercadinho)      | Céu nublado com pancadas de chuva e trovoadas isoladas. | 17/19                        | 26/28 | 17,2                         | 28,6 |
| Divinópolis                      | Céu nublado com pancadas de chuva e trovoadas isoladas. | 18/20                        | 28/30 | 18,0                         | 28,2 |
| Três Marias                      | Céu nublado com pancadas de chuva e trovoadas isoladas. | 19/21                        | 28/30 | 19,1                         | 29,4 |
| Governador Valadares             | Céu nublado a parcialmente nublado com chuva isolada.   | 20/22                        | 26/28 | 20,6                         | 27,3 |
| Diamantina                       | Céu nublado a parcialmente nublado com chuva isolada.   | 17/19                        | 23/25 | s/d                          | 24,1 |
| Unai                             | Céu nublado com pancadas de chuva e trovoadas isoladas. | 20/22                        | 30/32 | 20,9                         | 32,3 |
| São Romão                        | Céu nublado com pancadas de chuva e trovoadas isoladas. | 22/24                        | 31/33 | 23,4                         | 32,3 |
| Montes Claros                    | Céu nublado a parcialmente nublado com chuva isolada.   | 20/22                        | 29/31 | 20,6                         | 30,7 |
| Uberlândia                       | Céu nublado com pancadas de chuva e trovoadas isoladas. | 18/20                        | 29/31 | 18,9                         | 30,2 |
| Viçosa                           | Céu nublado com pancadas de chuva e trovoadas isoladas. | 17/19                        | 25/27 | 17,7                         | 26,0 |
| Juiz de Fora                     | Céu nublado com pancadas de chuva e trovoadas isoladas. | 16/18                        | 20/22 | 15,0                         | 19,9 |
| São João Del Rei                 | Céu nublado com pancadas de chuva e trovoadas isoladas. | 16/18                        | 23/25 | 16,6                         | 22,2 |
| Barbacena                        | Céu nublado com pancadas de chuva e trovoadas isoladas. | 14/16                        | 20/22 | 14,7                         | 19,9 |
| Varginha                         | Céu nublado com pancadas de chuva e trovoadas isoladas. | 17/19                        | 26/28 | 17,3                         | 27,7 |
| Monte Verde                      | Céu nublado com pancadas de chuva e trovoadas isoladas. | 13/15                        | 22/24 | 11,5                         | 23,0 |

s/d – sem dados

**CONDIÇÕES METEOROLÓGICAS REGISTRADAS NA CAPITAL E INTERIOR**

|          | Temperatura mínima (°C) |              | Temperatura Máxima (°C) |          | Umidade Relativa 15:00 (%) |                       |
|----------|-------------------------|--------------|-------------------------|----------|----------------------------|-----------------------|
| Capital  | 17,2                    | Cercadinho   | 29,5                    | Pampulha | 42                         | Cercadinho            |
| Interior | 10,8                    | Passa Quatro | 34,3                    | Itaobim  | 32                         | Conceição das Alagoas |

**PREVISÃO DO TEMPO PARA 48,72 e 96 HORAS**

**Previsão para o dia: 27/10**

**Minas Gerais:** Céu nublado com pancadas de chuva e trovoadas isoladas no Triângulo Mineiro/Alto Paranaíba, Oeste, Sul/Sudoeste, Campo das Vertentes e Zona da Mata. Céu nublado a parcialmente nublado com pancadas de chuva e trovoadas isoladas no Noroeste, Central Mineira e Metropolitana. Demais regiões, céu parcialmente nublado com possibilidade de chuva isolada. **Temperatura: Lig. Elevação. Máxima: 35°C / Estável. Mínima: 13 °C.**

**Belo Horizonte:** Céu nublado a parcialmente nublado com pancadas e trovoadas isoladas. **Temperatura: Ligeira Elevação. Máxima: 28°C / Estável. Mínima: 16 °C.**

**Previsão para o dia: 28/10**

**Minas Gerais:** Céu nublado com pancadas de chuva e trovoadas isoladas no Triângulo Mineiro/Alto Paranaíba, Oeste e Sul/Sudoeste. Céu nublado com chuva isolada no Mucuri e Rio Doce. Demais regiões, céu parcialmente nublado. Possibilidade de chuva isolada no Noroeste, Central Mineira e Metropolitana. **Temperatura: Estável. Máxima: 36°C / Estável. Mínima: 14 °C.**

**Belo Horizonte:** Céu parcialmente nublado. **Temperatura: Estável. Máxima: 29°C / Estável. Mínima: 16 °C.**

**Previsão para o dia: 29/10**

**Minas Gerais:** Céu parcialmente nublado com pancadas de chuva e trovoadas isoladas no Triângulo Mineiro/Alto Paranaíba, Central Mineira, Oeste, Metropolitana, Sul/Sudoeste, Campo das Vertentes e Zona da Mata. Demais regiões, céu parcialmente nublado. Possibilidade de chuva isolada no Jequitinhonha, Mucuri e Rio Doce. **Temperatura: Estável. Máxima: 37°C / Lig. Declínio. Mínima: 12 °C.**

**Belo Horizonte:** Céu parcialmente nublado com pancadas de chuva e trovoadas isoladas. **Temperatura: Lig. Declínio. Máxima: 27°C / Estável. Mínima: 17 °C.**

**OBSERVAÇÃO:**

No dia 19/10/2021, a cidade de Belo Horizonte / MG registrou na estação convencional 80,2 mm e esse volume representa a maior altura de chuva no período de 24 horas referente ao mês de outubro, anteriormente tínhamos 78,5 mm/24h em (22/10/2009).

Classificação de intensidade de precipitação de acordo com o intervalo de classe.

| Intervalo de precipitação (mm) | Classificação da intensidade de precipitação |
|--------------------------------|--|
| (0,1 - 5)                      | Muito fraca                                  |
| (5 - 10)                       | Fraca  |
| (10 - 15)                      | Moderadamente fraca                          |
| (15 - 20)                      | Moderada                                     |
| (20 - 25)                      | Moderadamente forte                          |
| (25 - 30)                      | Forte  |
| Acima de 30                    | Muito forte                                  |

Soriano F. & Galdino, 2002