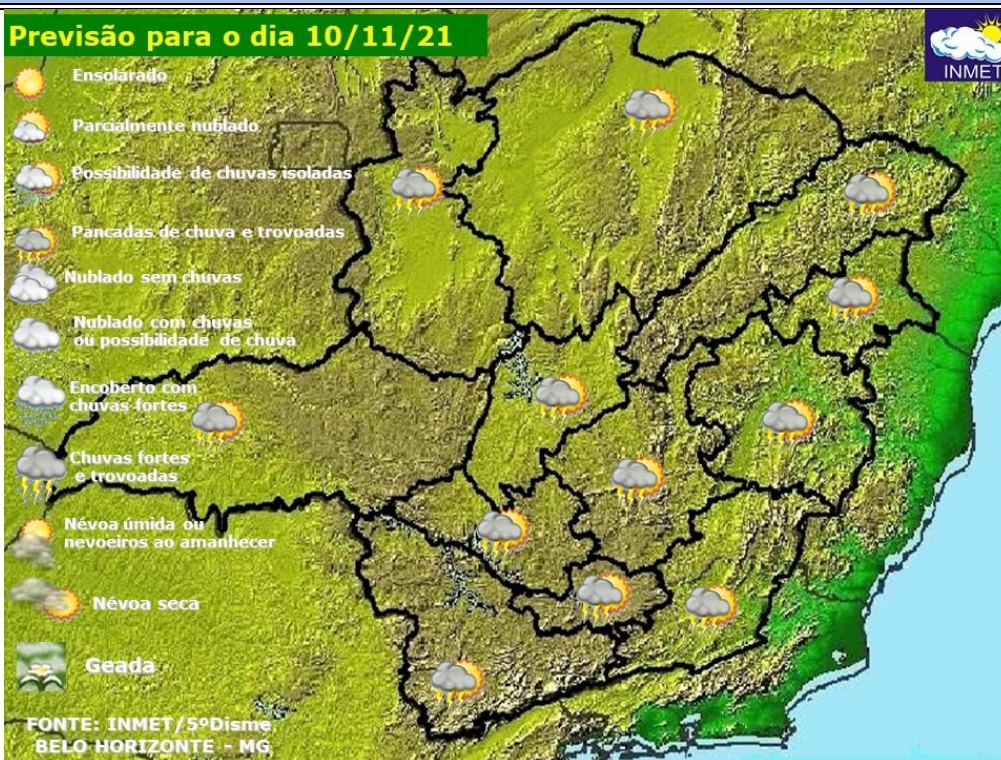


Boletim do Tempo



A partir desta quarta-feira, a tendência é de estabelecimento do canal de umidade entre a Amazônia e as Regiões Centro-Oeste e Sudeste do país, mantendo uma grande banda de nebulosidade por toda esta área com possível extensão para o oceano Atlântico, nas imediações do litoral da Região Sudeste. Podendo configurar um novo episódio da Zona de Convergência do Atlântico Sul (ZCAS), com duração aproximada até o próximo sábado. Logo, a tendência é de persistência das instabilidades e chuva sobre todo o estado de Minas Gerais nos próximos dias.

Em caso de evento extremo/severo de chuva e ventania procure a Defesa Civil do seu município.

Novo acesso ao 5º Distrito de Meteorologia: Av. Raja Gabaglia, 245, - Bairro Cidade Jardim - CEP 30380- 103 Belo Horizonte/MG.

Obs.: A previsão no site do INMET é resultado direto de modelo numérico de previsão do tempo, portanto pode haver pequenas divergências nas temperaturas previstas divulgadas neste arquivo com os valores do site.

AVISOS METEOROLÓGICOS

Aviso 1 - As condições atmosféricas estarão favoráveis para ocorrência de chuvas intensas (chuva entre 30 e 60 mm/h ou entre 50 e 100 mm/dia), acompanhadas de rajadas de vento ocasionais (a partir de 60 km/h) em áreas isoladas de quase todas as regiões mineiras, exceto no Sul/Sudoeste e Zona da Mata, entre 10h10 do dia 09/11 e 11h00 do dia 10/11/2021.











Aviso 2 - As condições atmosféricas estarão favoráveis para ocorrência de chuvas intensas (chuva entre 20 e 30 mm/h ou até 50 mm/dia), acompanhadas de rajadas de vento ocasionais (de até 60 km/h), com possibilidade de precipitação de granizo, em áreas isoladas do Sul/Sudoeste e Zona da Mata, entre 14h10 do dia 09/11 e 00h00 do dia 10/11/2021.

- Maiores informações acessar o endereço: <http://portal.inmet.gov.br>

PREVISÃO DO TEMPO PARA O ESTADO DE MINAS GERAIS

Tempo em Minas Gerais	Temperatura		Ventos	
	Min.	Max	Direção	Intensidade
Céu nublado com pancadas de chuva e trovoadas no Noroeste, Central Mineira, Triângulo Mineiro/Alto Paranaíba, Oeste, Metropolitana e Rio Doce. Demais regiões, céu nublado com chuva isolada.	12/14 Estável	31/33 Estável	Nordeste Leste Sudeste	Fraco/ Moderado c Rajadas

PREVISÃO DO TEMPO PARA AS MESORREGIÕES DE MINAS GERAIS

Região	Tempo	Temperatura		Vento	
 Metropolitana	Céu nublado com pancadas de chuva e trovoadas.	15/17 Estável	28/30 Estável	Nordeste Leste	Fraco/ Moderado c Rajadas
 Noroeste	Céu nublado com pancadas de chuva e trovoadas.	19/21 Estável	28/30 Estável	Nordeste Norte	Fraco/ Moderado c Rajadas
 Norte	Céu nublado com chuva isolada.	19/21 Estável	30/32 Estável	Nordeste Norte	Fraco/ Moderado c Rajadas
 Jequitinhonha	Céu nublado com chuva isolada.	17/19 Estável	31/33 Estável	Nordeste Leste	Fraco/ Moderado c Rajadas
 Rio Doce e Mucuri	Céu nublado com pancadas de chuva e trovoadas.	19/21 Estável	30/32 Estável	Sudeste Nordeste	Fraco/ Moderado c Rajadas
 Zona da Mata	Céu nublado com chuva isolada.	14/16 Estável	25/27 Estável	Leste Sudeste	Fraco/ Moderado c Rajadas
 Sul / Sudoeste/ C. das Vertentes	Céu nublado com chuva isolada.	12/14 Estável	28/30 Estável	Nordeste Leste	Fraco/ Moderado c Rajadas
 Oeste	Céu nublado com pancadas de chuva e trovoadas.	18/20 Estável	28/30 Estável	Leste Nordeste Noroeste	Fraco/ Moderado c Rajadas
 Triângulo/ Alto Paranaíba	Céu nublado com pancadas de chuva e trovoadas.	17/19 Estável	31/33 Estável	Nordeste Leste	Fraco/ Moderado c Rajadas
 Central Mineira	Céu nublado com pancadas de chuva e trovoadas.	18/20 Estável	29/31 Estável	Nordeste Norte	Fraco/ Moderado c Rajadas

Localidades	Tempo	Temperaturas Previstas 10/11		Temperaturas Ocorridas 09/11	
		Mín	Màx	Mín	Màx
Belo Horizonte (Pampulha)	Céu nublado com pancadas de chuva e trovoadas.	18/20	26/28	18,7	29,5
Belo Horizonte (Santo Agostinho)	Céu nublado com pancadas de chuva e trovoadas.	19/21	26/28	19,3	29,8
Belo Horizonte (Cercadinho)	Céu nublado com pancadas de chuva e trovoadas.	16/18	25/27	16,6	28,2
Divinópolis	Céu nublado com pancadas de chuva e trovoadas.	18/20	28/30	18,8	29,5
Três Marias	Céu nublado com pancadas de chuva e trovoadas.	18/20	27/29	18,9	29,6
Governador Valadares	Céu nublado com pancadas de chuva e trovoadas.	23/25	29/31	23,4	31,1
Diamantina	Céu nublado com chuva isolada.	17/19	23/25	s/d	25,4
Unai	Céu nublado com pancadas de chuva e trovoadas.	20/22	28/30	20,4	30,3
São Romão	Céu nublado com pancadas de chuva e trovoadas.	23/25	30/32	24,8	32,4
Montes Claros	Céu nublado com chuva isolada.	20/22	29/31	20,3	31,1
Uberlândia	Céu nublado com pancadas de chuva e trovoadas.	18/19	27/29	18,7	29,8
Viçosa	Céu nublado com chuva isolada.	18/20	24/26	19,1	26,5
Juiz de Fora	Céu nublado com chuva isolada.	14/16	21/23	15,9	22,9
São João Del Rei	Céu nublado com chuva isolada.	15/17	26/28	16,9	28,1
Barbacena	Céu nublado com chuva isolada.	16/18	24/26	17,2	26,6
Varginha	Céu nublado com chuva isolada.	16/18	28/30	16,1	30,2
Monte Verde	Céu nublado com chuva isolada.	13/15	22/24	14,0	23,6

s/d – sem dados

CONDIÇÕES METEOROLÓGICAS REGISTRADAS NA CAPITAL E INTERIOR

	Temperatura mínima (°C)		Temperatura Máxima (°C)		Umidade Relativa 15:00 (%)	
Capital	16,6	Cercadinho	29,8	Pampulha	38	Cercadinho
Interior	13,2	Maria da Fé	32,8	Campina Verde	38	Conceição das Alagoas



INSTITUTO NACIONAL DE METEOROLOGIA – INMET
5º DISME – BELO HORIZONTE

PREVISÃO DO TEMPO PARA 48,72 e 96 HORAS

Previsão para o dia: 11/11

Minas Gerais: Céu nublado a encoberto com pancadas de chuva e trovoadas no Triângulo Mineiro/Alto Paranaíba, Central Mineira, Oeste, Metropolitana e Rio Doce. Demais regiões, céu nublado com pancadas de chuva e trovoadas isoladas. **Temperatura: Estável. Máxima: 34°C / Estável. Mínima: 12°C.**

Belo Horizonte: Céu nublado a encoberto com pancadas de chuva e trovoadas. **Temperatura: Lig. Declínio. Máxima: 24°C / Estável. Mínima: 16°C.**

Previsão para o dia: 12/11

Minas Gerais: Céu encoberto a nublado com pancadas de chuva e trovoadas no Triângulo Mineiro/Alto Paranaíba, Central Mineira, Oeste, Metropolitana e Rio Doce. Demais regiões, céu nublado com pancadas de chuva e trovoadas isoladas. **Temperatura: Estável. Máxima: 33°C / Estável. Mínima: 11°C.**

Belo Horizonte: Céu encoberto com pancadas de chuva e trovoadas. **Temperatura: Declínio. Máxima: 21°C / Lig. Declínio. Mínima: 14°C.**

Previsão para o dia: 13/11

Minas Gerais: Céu nublado com pancadas de chuva e trovoadas no Noroeste, Norte, Jequitinhonha, Mucuri, Rio Doce, Metropolitana e Central Mineira. Demais regiões, céu nublado a parcialmente nublado com pancadas de chuva e trovoadas isoladas. **Temperatura: Lig. Declínio. Máxima: 32°C / Lig. Declínio. Mínima: 10°C.**

Belo Horizonte: Céu nublado com pancadas de chuva e trovoadas. **Temperatura: Estável. Máxima: 20°C / Estável. Mínima: 13°C.**

OBSERVAÇÃO:

Em Belo Horizonte/MG, de acordo com a série histórica de dados do INMET, o mês de novembro mais chuvoso ocorreu no ano de 1981 com total de chuva de 528,9 mm e o mais seco foi no ano de 1967 com apenas 27,2 mm de precipitação.

Classificação de intensidade de precipitação de acordo com o intervalo de classe.

Intervalo de precipitação (mm)	Classificação da intensidade de precipitação
(0,1 - 5)	Muito fraca
(5 - 10)	Fraca
(10 - 15)	Moderadamente fraca
(15 - 20)	Moderada
(20 - 25)	Moderadamente forte
(25 - 30)	Forte
Acima de 30	Muito forte

Soriano F. & Galdino, 2002