

Boletim do Tempo



Nesta segunda-feira de feriado, o dia será de sol entre nuvens e ligeira elevação das temperaturas na maior parte de Minas Gerais. O dia ainda tende a ser nublado com possibilidade de chuva isolada na faixa norte do estado. O transporte de umidade de origem oceânica favorece para grande concentração de nuvens também na faixa leste. Nas demais regiões mineiras, o sol aparece entre nuvens.

Em caso de evento extremo/severo de chuva e ventania procure a Defesa Civil do seu município.

Novo acesso ao 5º Distrito de Meteorologia: Av. Raja Gabaglia, 245, - Bairro Cidade Jardim - CEP 30380- 103 Belo Horizonte/MG.

Obs.: A previsão no site do INMET é resultado direto de modelo numérico de previsão do tempo, portanto pode haver pequenas divergências nas temperaturas previstas divulgadas neste arquivo com os valores do site.

AVISOS METEOROLÓGICOS











Aviso 1 - As condições atmosféricas estarão favoráveis para ocorrência de chuvas intensas (entre 20 e 30 mm/h ou até 50 mm/dia), acompanhadas de rajadas de vento ocasionais no Noroeste e Norte de Minas, entre 10h00 do dia 14/11 e 11h00 do dia 15/11/2021.

- Maiores informações acessar o endereço: <http://portal.inmet.gov.br>

PREVISÃO DO TEMPO PARA O ESTADO DE MINAS GERAIS

Tempo em Minas Gerais	Temperatura		Ventos	
	Min.	Max	Direção	Intensidade
Céu nublado a parcialmente nublado com possibilidade de chuva isolada no Noroeste, Norte e Jequitinhonha. Céu nublado a parcialmente nublado na Zona da Mata, Rio Doce e Mucuri. Demais regiões, céu parcialmente nublado.	9/11 Ligeira Elevação	29/31 Estável	Nordeste Sudeste Leste	Fraco/ Moderado

PREVISÃO DO TEMPO PARA AS MESORREGIÕES DE MINAS GERAIS

Região	Tempo	Temperatura		Vento	
 Metropolitana	Céu parcialmente nublado.	11/13 Estável	26/28 Ligeira Elevação	Nordeste Leste	Fraco/ Moderado
 Noroeste	Céu nublado a parcialmente nublado com possibilidade de chuva isolada.	18/20 Estável	27/28 Ligeira Elevação	Leste Nordeste	Fraco/ Moderado
 Norte	Céu nublado a parcialmente nublado com possibilidade de chuva isolada.	15/17 Estável	28/30 Ligeira Elevação	Sudeste Leste	Fraco/ Moderado
 Jequitinhonha	Céu nublado a parcialmente nublado com possibilidade de chuva isolada.	11/13 Estável	26/27 Elevação	Sudeste	Fraco/ Moderado
 Rio Doce e Mucuri	Céu nublado a parcialmente nublado.	14/16 Estável	24/26 Ligeira Elevação	Sudeste Leste	Fraco/ Moderado
 Zona da Mata	Céu nublado a parcialmente nublado.	11/13 Estável	25/27 Ligeira Elevação	Leste	Fraco/ Moderado
 Sul / Sudoeste/ C. das Vertentes	Céu parcialmente nublado.	09/11 Ligeira Elevação	26/28 Ligeira Elevação	Nordeste Leste	Fraco/ Moderado
 Oeste	Céu parcialmente nublado.	14/16 Estável	26/28 Estável	Nordeste Leste	Fraco/ Moderado
 Triângulo/ Alto Paranaíba	Céu parcialmente nublado.	14/16 Estável	29/31 Estável	Nordeste	Fraco/ Moderado
 Central Mineira	Céu parcialmente nublado.	15/17 Estável	26/28 Ligeira Elevação	Nordeste	Fraco/ Moderado

Localidades	Tempo	Temperaturas Previstas 15/11		Temperaturas Ocorridas 14/11	
		Mín	Màx	Mín	Màx
Belo Horizonte (Pampulha)	Céu parcialmente nublado.	15/17	25/27	15,3	25,6
Belo Horizonte (Santo Agostinho)	Céu parcialmente nublado.	15/17	25/27	15,1	25,0
Belo Horizonte (Cercadinho)	Céu parcialmente nublado.	12/14	23/25	12,3	23,8
Divinópolis	Céu parcialmente nublado.	14/16	26/28	14,1	27,1
Três Marias	Céu parcialmente nublado.	15/17	24/26	15,1	22,3
Governador Valadares	Céu nublado a parcialmente nublado.	18/20	24/26	18,2	24,1
Diamantina	Céu nublado a parcialmente nublado com chuva isolada.	11/13	17/19	s/d	17,0
Unaí	Céu nublado a parcialmente nublado com possibilidade de chuva isolada.	18/20	23/25	18,1	22,3
São Romão	Céu nublado a parcialmente nublado com possibilidade de chuva isolada.	22/24	27/29	22,9	27,1
Montes Claros	Céu nublado a parcialmente nublado com possibilidade de chuva isolada.	17/19	22/24	17,6	20,5
Uberlândia	Céu parcialmente nublado.	16/18	26/28	18,1	26,7
Viçosa	Céu nublado a parcialmente nublado.	13/15	23/25	13,6	24,4
Juiz de Fora	Céu nublado a parcialmente nublado.	11/13	18/20	12,1	18,8
São João Del Rei	Céu parcialmente nublado.	13/15	25/27	13,5	25,8
Barbacena	Céu parcialmente nublado.	11/13	20/22	11,0	20,7
Varginha	Céu parcialmente nublado.	12/14	26/28	12,1	25,8
Monte Verde	Céu parcialmente nublado.	9/11	23/25	7,3	23,3

s/d – sem dados

CONDIÇÕES METEOROLÓGICAS REGISTRADAS NA CAPITAL E INTERIOR

	Temperatura mínima (°C)		Temperatura Máxima (°C)		Umidade Relativa 15:00 (%)	
Capital	12,3	Cercadinho	25,6	Pampulha	42	Pampulha
Interior	6,9	Maria da Fé	31,3	Campina Verde	26	Monte Verde



INSTITUTO NACIONAL DE METEOROLOGIA – INMET
5º DISME – BELO HORIZONTE

PREVISÃO DO TEMPO PARA 48,72 e 96 HORAS

Previsão para o dia: 16/11

Minas Gerais: Céu nublado a parcialmente nublado no Jequitinhonha, Mucuri, Rio Doce e Zona da Mata. Demais regiões, céu parcialmente nublado. Possibilidade de chuva isolada no Noroeste. **Temperatura: Estável. Máxima: 32°C / Estável. Mínima: 10°C.**

Belo Horizonte: Céu parcialmente nublado. **Temperatura: Ligeira Elevação. Máxima: 28°C / Estável. Mínima: 13°C.**

Previsão para o dia: 17/11

Minas Gerais: Céu nublado a parcialmente nublado no Jequitinhonha, Mucuri, Rio Doce e Zona da Mata. Demais regiões, céu parcialmente nublado. Possibilidade de chuva isolada no Jequitinhonha. **Temperatura: Estável. Máxima: 33°C / Estável. Mínima: 11°C.**

Belo Horizonte: Céu parcialmente nublado. **Temperatura: Ligeira Elevação. Máxima: 30°C / Estável. Mínima: 14°C.**

Previsão para o dia: 18/11

Minas Gerais: Céu parcialmente nublado a nublado com pancadas de chuva e trovoadas isoladas no Triângulo Mineiro/Alto Paranaíba. Demais regiões, parcialmente nublado. Possibilidade de chuva isolada no Noroeste, Jequitinhonha, Zona da Mata e Sul/Sudoeste. **Temperatura: Estável. Máxima: 34°C / Estável. Mínima: 12°C.**

Belo Horizonte: Céu parcialmente nublado. **Temperatura: Estável. Máxima: 30°C /Ligeira Elevação. Mínima: 16°C.**

OBSERVAÇÃO:

Em Belo Horizonte/MG, de acordo com a série histórica de dados do INMET, o mês de novembro mais chuvoso ocorreu no ano de 1981 com total de chuva de 528,9 mm e o mais seco foi no ano de 1967 com apenas 27,2 mm de precipitação.

A estação convencional de Belo Horizonte, localizada no bairro Santo Agostinho, acumulou 141,0 mm entre os dias 01/11 e a manhã do dia 14/11/2021, valor correspondente a 58,8% da média histórica para o mês de novembro que é 239,8 mm.

Classificação de intensidade de precipitação de acordo com o intervalo de classe.

Intervalo de precipitação (mm)	Classificação da intensidade de precipitação
(0,1 - 5)	Muito fraca
(5 - 10)	Fraca
(10 - 15)	Moderamente fraca
(15 - 20)	Moderada
(20 - 25)	Moderamente forte
(25 - 30)	Forte
Acima de 30	Muito forte

Soriano F. & Galdino, 2002