

Boletim do Tempo



Nesta terça-feira, as condições meteorológicas são favoráveis ao tempo estável em Minas Gerais. E, em resposta a circulação dos ventos carregados de umidade que chegam do mar em direção ao continente, toda a faixa Leste do estado tende a ficar com maior cobertura de nebulosidade. Na Grande Belo horizonte, a tendência é de tempo estável e temperatura em elevação nos próximos dias.

Em caso de evento extremo/severo de chuva e ventania procure a Defesa Civil do seu município.

Novo acesso ao 5º Distrito de Meteorologia: Av. Raja Gabaglia, 245, - Bairro Cidade Jardim - CEP 30380- 103 Belo Horizonte/MG.

Obs.: A previsão no site do INMET é resultado direto de modelo numérico de previsão do tempo, portanto pode haver pequenas divergências nas temperaturas previstas divulgadas neste arquivo com os valores do site.

AVISOS METEOROLÓGICOS











Sem Aviso

- Maiores informações acessar o endereço: <http://portal.inmet.gov.br>

PREVISÃO DO TEMPO PARA O ESTADO DE MINAS GERAIS

Tempo em Minas Gerais	Temperatura		Ventos	
	Min.	Max	Direção	Intensidade
Céu nublado a parcialmente nublado no Jequitinhonha, Mucuri, Rio Doce e Zona da Mata. Demais regiões, céu parcialmente nublado. Possibilidade de chuva isolada no Noroeste.	9/11 Estável	30/32 Estável	Nordeste Sudeste Leste	Fraco/ Moderado

PREVISÃO DO TEMPO PARA AS MESORREGIÕES DE MINAS GERAIS

Região	Tempo	Temperatura		Vento	
 Metropolitana	Céu parcialmente nublado.	11/13 Estável	28/30 Estável	Nordeste Leste	Fraco/ Moderado
 Noroeste	Céu parcialmente nublado com possibilidade de chuva isolada.	18/20 Estável	27/28 Estável	Leste Nordeste	Fraco/ Moderado
 Norte	Céu parcialmente nublado.	15/17 Estável	29/31 Estável	Sudeste Leste	Fraco/ Moderado
 Jequitinhonha	Céu nublado a parcialmente nublado.	11/13 Estável	27/29 Estável	Sudeste	Fraco/ Moderado
 Rio Doce e Mucuri	Céu nublado a parcialmente nublado.	14/16 Estável	26/28 Estável	Sudeste Leste	Fraco/ Moderado
 Zona da Mata	Céu nublado a parcialmente nublado.	11/13 Estável	25/27 Estável	Leste	Fraco/ Moderado
 Sul / Sudoeste/ C. das Vertentes	Céu parcialmente nublado.	09/11 Estável	26/28 Estável	Nordeste Leste	Fraco/ Moderado
 Oeste	Céu parcialmente nublado.	14/16 Estável	26/28 Estável	Nordeste Leste	Fraco/ Moderado
 Triângulo/ Alto Paranaíba	Céu parcialmente nublado.	14/16 Estável	30/32 Estável	Nordeste	Fraco/ Moderado
 Central Mineira	Céu parcialmente nublado.	15/17 Estável	26/28 Estável	Nordeste	Fraco/ Moderado

INSTITUTO NACIONAL DE METEOROLOGIA – INMET
5º DISME – BELO HORIZONTE

Localidades	Tempo	Temperaturas Previstas 16/11		Temperaturas Ocorridas 15/11	
		Mín	Màx	Mín	Màx
Belo Horizonte (Pampulha)	Céu parcialmente nublado.	16/18	26/28	16,0	26,8
Belo Horizonte (Santo Agostinho)	Céu parcialmente nublado.	15/17	25/27	15,8	25,6
Belo Horizonte (Cercadinho)	Céu parcialmente nublado.	13/15	24/26	13,1	26,6
Divinópolis	Céu parcialmente nublado.	15/17	28/30	15,7	28,2
Três Marias	Céu parcialmente nublado.	14/16	26/28	14,4	26,9
Governador Valadares	Céu nublado a parcialmente nublado.	18/20	26/28	18,6	26,9
Diamantina	Céu nublado a parcialmente nublado.	11/13	18/20	S/D	17,2
Unai	Céu parcialmente nublado com possibilidade de chuva isolada.	18/20	25/27	18,6	25,4
São Romão	Céu parcialmente nublado.	22/24	29/31	22,0	30,8
Montes Claros	Céu parcialmente nublado.	17/19	24/26	17,8	24,9
Uberlândia	Céu parcialmente nublado.	18/20	27/29	18,1	27,7
Viçosa	Céu nublado a parcialmente nublado.	14/16	25/27	15,1	26,4
Juiz de Fora	Céu nublado a parcialmente nublado.	11/13	22/24	11,4	22,9
São João Del Rei	Céu parcialmente nublado.	13/15	26/28	13,7	26,5
Barbacena	Céu parcialmente nublado.	11/13	22/24	11,7	22,8
Varginha	Céu parcialmente nublado.	13/15	26/28	12,9	27,1
Monte Verde	Céu parcialmente nublado.	9/11	20/22	9,2	20,5

s/d – sem dados

CONDIÇÕES METEOROLÓGICAS REGISTRADAS NA CAPITAL E INTERIOR

	Temperatura mínima (°C)		Temperatura Máxima (°C)		Umidade Relativa 15:00 (%)	
Capital	13,1	Cercadinho	26,8	Pampulha	33	Cercadinho
Interior	8,9	Maria da Fé	32,0	Campina Verde	27	Conceição das Alagoas



INSTITUTO NACIONAL DE METEOROLOGIA – INMET
5º DISME – BELO HORIZONTE

PREVISÃO DO TEMPO PARA 48,72 e 96 HORAS

Previsão para o dia: 17/11

Minas Gerais: Céu nublado a parcialmente nublado no Jequitinhonha, Mucuri, Rio Doce e Zona da Mata. Demais regiões, céu parcialmente nublado. Possibilidade de chuva isolada no Jequitinhonha. **Temperatura: Ligeira Elevação. Máxima: 35°C / Estável. Mínima: 9°C.**

Belo Horizonte: Céu parcialmente nublado. **Temperatura: Ligeira Elevação. Máxima: 30°C / Estável. Mínima: 14°C.**

Previsão para o dia: 18/11

Minas Gerais: Céu parcialmente nublado a nublado com pancadas de chuva e trovoadas isoladas no Triângulo Mineiro/Alto Paranaíba e Noroeste. Demais regiões, céu parcialmente nublado. Possibilidade de chuva isolada no Sul/Sudoeste. **Temperatura: Estável. Máxima: 36°C / Estável. Mínima: 12°C.**

Belo Horizonte: Céu parcialmente nublado. **Temperatura: Ligeira Elevação. Máxima: 32°C / Ligeira Elevação. Mínima: 16°C.**

Previsão para o dia: 19/11

Minas Gerais: Céu nublado a encoberto com pancadas de chuva e trovoadas isoladas no Triângulo Mineiro/Alto Paranaíba, Oeste e Sul/Sudoeste. Demais regiões, céu parcialmente nublado a nublado com pancadas de chuva e trovoadas isoladas. **Temperatura: Estável. Máxima: 34°C / Estável. Mínima: 12°C.**

Belo Horizonte: Céu parcialmente nublado a nublado com pancadas de chuva e trovoadas isoladas. **Temperatura: Declínio. Máxima: 28°C / Ligeira Elevação. Mínima: 18°C.**

OBSERVAÇÃO:

Em Belo Horizonte/MG, de acordo com a série histórica de dados do INMET, o mês de novembro mais chuvoso ocorreu no ano de 1981 com total de chuva de 528,9 mm e o mais seco foi no ano de 1967 com apenas 27,2 mm de precipitação.

A estação convencional de Belo Horizonte, localizada no bairro Santo Agostinho, acumulou 141,0 mm entre os dias 01/11 e a manhã do dia 14/11/2021, valor correspondente a 58,8% da média histórica para o mês de novembro que é 239,8 mm.

Classificação de intensidade de precipitação de acordo com o intervalo de classe.

Intervalo de precipitação (mm)	Classificação da intensidade de precipitação
(0,1 - 5)	Muito fraca
(5 - 10)	Fraca
(10 - 15)	Moderamente fraca
(15 - 20)	Moderada
(20 - 25)	Moderamente forte
(25 - 30)	Forte
Acima de 30	Muito forte

Soriano F. & Galdino, 2002