

Boletim do Tempo



Nesta sexta-feira, as condições meteorológicas serão favoráveis ao tempo instável com chuva volumosa em praticamente todas as regiões do estado de Minas Gerais, por causa da formação de um novo episódio de Zona de Convergência do Atlântico Sul (ZCAS). A ZCAS está associada com uma sequência de dias chuvosos e costuma provocar grandes volumes, que, por vezes, provocam grandes impactos como alagamentos, transbordamentos de rios e córregos e deslizamentos de terra resultando em enormes prejuízos à população nas áreas atingidas. Em Minas Gerais, o maior volume de chuva nos próximos dias deve atingir o Norte, Jequitinhonha, Mucuri, Rio Doce, Zona da Mata e Região Metropolitana de Belo Horizonte, inclusive a capital mineira.

Novo acesso ao 5º Distrito de Meteorologia: Av. Raja Gabaglia, 245 - Bairro Cidade Jardim - CEP 30380- 103 Belo Horizonte/MG.











Obs.: A previsão no site do INMET é resultado direto de modelo numérico de previsão do tempo, portanto pode haver pequenas divergências nas temperaturas previstas divulgadas neste arquivo com os valores do site.

AVISOS METEOROLÓGICOS

Aviso 1 – As condições meteorológicas são favoráveis a ocorrência de tempestades com chuva entre 30 e 60 mm/h ou 50 a 100 mm/dia, ventos intensos (60-100 km/h), e queda de granizo isolado em grande parte do estado de Minas Gerais, no período das 09:57h do dia 24/12/2022 às 11:00h do dia 25/11/2022.

Maiores informações acessar o endereço: <http://portal.inmet.gov.br>

PREVISÃO DO TEMPO PARA O ESTADO DE MINAS GERAIS

Tempo em Minas Gerais		Temperatura		Ventos	
		Min.	Max	Direção	Intensidade
Céu encoberto a nublado com pancadas de chuva e trovoadas no Noroeste, Norte, Jequitinhonha, Rio Doce, Mucuri, Metropolitana e Zona da Mata. Céu parcialmente nublado com possibilidade de chuva no Triângulo Mineiro/Alto Paranaíba. Demais regiões, céu nublado com pancadas de chuva isoladas.		11/13 Estável	30/32 Estável	Nordeste Norte Noroeste	Fraco/ Moderado C/ Rajadas
PREVISÃO DO TEMPO PARA AS MESORREGIÕES DE MINAS GERAIS					
Região	Tempo	Temperatura		Vento	
 Metropolitana	Céu encoberto a nublado com pancadas de chuva e trovoadas.	15/17 Estável	25/27 Estável	Nordeste Norte Noroeste	Fraco/ Moderado C/ Rajadas
 Noroeste	Céu encoberto a nublado com pancadas de chuva e trovoadas.	17/19 Estável	30/32 Estável	Nordeste Norte Noroeste	Fraco/ Moderado C/ Rajadas
 Norte	Céu encoberto a nublado com pancadas de chuva e trovoadas.	17/19 Estável	30/32 Estável	Nordeste Norte Noroeste	Fraco/ Moderado C/ Rajadas
 Jequitinhonha	Céu encoberto a nublado com pancadas de chuva e trovoadas.	16/18 Estável	29/31 Estável	Nordeste Norte Noroeste	Fraco/ Moderado C/ Rajadas
 Rio Doce e Mucuri	Céu encoberto a nublado com pancadas de chuva e trovoadas.	16/18 Estável	30/32 Estável	Nordeste Norte Noroeste	Fraco/ Moderado C/ Rajadas
 Zona da Mata	Céu encoberto a nublado com pancadas de chuva e trovoadas.	15/17 Estável	25/27 Estável	Nordeste Norte Noroeste	Fraco/ Moderado C/ Rajadas
 Sul / Sudoeste/ C. das Vertentes	Céu nublado com pancadas de chuva isoladas.	11/13 Estável	24/26 Estável	Nordeste Norte Noroeste	Fraco/ Moderado C/ Rajadas
 Oeste	Céu nublado com pancadas de chuva isoladas.	15/17 Estável	28/30 Estável	Nordeste Norte Noroeste	Fraco/ Moderado C/ Rajadas
 Triângulo/ Alto Paranaíba	Céu parcialmente nublado com possibilidade de chuva.	15/17 Estável	30/32 Estável	Nordeste Norte Noroeste	Fraco/ Moderado C/ Rajadas
 Central Mineira	Céu nublado com pancadas de chuva isoladas.	16/18 Estável	29/31 Estável	Nordeste Norte Noroeste	Fraco/ Moderado C/ Rajadas
Localidades		Temperaturas		Temperaturas	

INSTITUTO NACIONAL DE METEOROLOGIA – INMET
5º DISME – BELO HORIZONTE

	Tempo	Previstas 25/11		Ocorridas 24/11	
		Min	Máx	Min	Máx
Belo Horizonte (Pampulha)	Céu encoberto a nublado com pancadas de chuva e trovoadas.	18/20	23/25	18,3	24,6
Belo Horizonte (Santo Agostinho)	Céu encoberto a nublado com pancadas de chuva e trovoadas.	19/21	23/25	19,4	24,2
Belo Horizonte (Cercadinho)	Céu encoberto a nublado com pancadas de chuva e trovoadas.	17/19	21/23	17,1	22,7
Divinópolis	Céu nublado com pancadas de chuva isoladas.	16/18	23/25	17,5	24,4
Três Marias	Céu nublado com pancadas de chuva isoladas.	16/18	23/25	17,6	23,8
Governador Valadares	Céu encoberto a nublado com pancadas de chuva e trovoadas.	21/23	25/27	21,7	28,1
Diamantina	Céu encoberto a nublado com pancadas de chuva e trovoadas.	16/18	21/23	16,2	22,2
Unai	Céu nublado com pancadas de chuva isoladas.	19/21	26/28	20,0	27,0
Montalvânia	Céu encoberto a nublado com pancadas de chuva e trovoadas.	20/22	30/32	20,4	31,2
Montes Claros	Céu encoberto a nublado com pancadas de chuva e trovoadas.	18/20	25/27	19,0	26,7
Uberlândia	Céu parcialmente nublado com possibilidade de chuva.	17/19	25/27	18,5	26,8
Viçosa	Céu encoberto a nublado com pancadas de chuva e trovoadas.	19/21	20/22	19,7	20,7
Juiz de Fora	Céu encoberto a nublado com pancadas de chuva e trovoadas.	15/17	20/22	15,4	21,5
São João Del Rei	Céu nublado com pancadas de chuva isoladas.	14/16	22/24	16,1	23,0
Barbacena	Céu nublado com pancadas de chuva isoladas.	15/17	20/22	16,1	19,9
Varginha	Céu nublado com pancadas de chuva isoladas.	14/16	23/25	15,7	24,0
Monte Verde	Céu nublado com pancadas de chuva isoladas.	11/13	17/19	11,8	21,5

CONDIÇÕES METEOROLÓGICAS REGISTRADAS NA CAPITAL E INTERIOR

	Temperatura mínima (°C)		Temperatura Máxima (°C)		Umidade Relativa 15:00 (%)	
Capital	17,1	Cercadinho	24,6	Pampulha	52	Cercadinho
Interior	11,8	Monte Verde	31,7	Ituiutaba	42	Conceição das Alagoas



INSTITUTO NACIONAL DE METEOROLOGIA – INMET
5º DISME – BELO HORIZONTE

PREVISÃO DO TEMPO PARA 48,72 e 96 HORAS

Previsão para o dia: 26/11

Minas Gerais: Céu nublado com pancadas de chuva e trovoadas no Norte, Noroeste, Jequitinhonha, Mucuri, Rio Doce, Central Mineira, Metropolitana e Zona da Mata. Demais regiões, céu parcialmente nublado com pancadas de chuva e trovoadas isoladas. **Temperatura: Estável. Máxima: 33°C / Estável. Mínima: 11°C.**

Belo Horizonte: Céu nublado com pancadas de chuva e trovoadas. **Temperatura: Estável. Máxima: 25°C / Estável. Mínima: 16°C.**

Previsão para o dia: 27/11

Minas Gerais: Céu nublado a encoberto com pancadas de chuva e trovoadas no Jequitinhonha, Mucuri e Rio Doce. Céu parcialmente nublado com pancadas de chuva e trovoadas no Triângulo Mineiro/Alto Paranaíba. Demais regiões, céu nublado com pancadas de chuva e trovoadas isoladas. **Temperatura: Estável. Máxima: 34°C / Estável. Mínima: 12°C.**

Belo Horizonte: Céu nublado com pancadas de chuva e trovoadas. **Temperatura: Estável. Máxima: 25°C / Estável. Mínima: 17°C.**

Previsão para o dia: 28/11

Minas Gerais: Céu encoberto com pancadas de chuva e trovoadas no Jequitinhonha, Mucuri e Rio Doce. Demais regiões, céu nublado com pancadas de chuva e trovoadas isoladas. **Temperatura: Estável. Máxima: 34°C / Estável. Mínima: 13°C.**

Belo Horizonte: Céu nublado com pancadas de chuva e trovoadas. **Temperatura: Estável. Máxima: 25°C / Estável. Mínima: 16°C.**

OBSERVAÇÃO:

No dia 14/09/2022, Belo Horizonte registrou a maior temperatura do ano de 2022 e conforme os dados da rede de estações meteorológicas do INMET seguem as temperaturas máximas registradas na capital mineira: 36,1°C na Pampulha, 35,4°C no Santo Agostinho e 33,5°C em Cercadinho.

Obs.: Em caso de chuva forte e/ou alguma adversidade causada por condições meteorológicas sempre acione a Defesa Civil do seu município através do telefone 199.

Acumulado de chuva em novembro de 2022 nas estações meteorológicas do Instituto Nacional de Meteorologia - INMET na capital até o dia 24/11/2022.

Estação do bairro Santo Agostinho total de chuva até hoje 171,1 milímetros

Estação da Pampulha até hoje 175,8 milímetros

Estação de Cercadinho até hoje 190,0 milímetros

IMPORTANTE:

Nos fins de semana e feriados, sem plantão no 5ºDISME, os contatos deverão ser feitos diretamente com o Centro de Análise e Previsão do Tempo (CAPRE) em Brasília: (61)2102-4700.