

Boletim do Tempo



Neste fim de semana, persiste a condição de estabilidade do tempo e baixas temperaturas em Minas Gerais, em virtude da presença do ar frio e seco. Ainda há previsão de formação de GEADA em pontos isolados do Sul do estado, sobretudo, na serra da Mantiqueira na divisa dos estados de MG e SP. Hoje, o ar frio provocou a menor temperatura do ano em diversas localidades mineiras, inclusive em Belo Horizonte.

Obs.: A previsão no site do INMET é resultado direto de modelo numérico de previsão do tempo, portanto pode haver pequenas divergências nas temperaturas previstas divulgadas neste arquivo com os valores do site.











Novo acesso ao 5º Distrito de Meteorologia: Av. Raja Gabaglia, 245 - Bairro Cidade Jardim - CEP 30380- 103 Belo Horizonte/MG.

AVISOS METEOROLÓGICOS

Aviso 1 – As condições meteorológicas são favoráveis a ocorrência de geada em pontos isolados do Sul/Sudoeste e Campo das Vertentes, no período das 04h00min às 08h00min do dia 20/05/2023.

Aviso 2 – As condições meteorológicas são favoráveis aos baixos índices de umidade relativa do ar, entre 30% e 20% em praticamente todo o estado de Minas Gerais, no período das 11h00min às 18h00min do dia 19/05/2023.

Maiores informações acessar o endereço: <http://portal.inmet.gov.br>

Tempo em Minas Gerais		Temperatura		Ventos	
		Min.	Max	Direção	Intensidade
Céu claro com geadas em pontos isolados no Sul/Sudoeste e Campo das Vertentes. Céu parcialmente nublado a claro com névoa úmida ao amanhecer na Zona da Mata, Rio Doce, Mucuri e Jequitinhonha. Demais regiões, céu claro com névoa seca à tarde.		0/2 Estável	31/33 Estável	Leste Sudeste	Fraço/ Moderado
PREVISÃO DO TEMPO PARA AS MESORREGIÕES DE MINAS GERAIS					
Região	Tempo	Temperatura		Vento	
 Metropolitana	Céu claro com névoa seca à tarde.	08/10 Estável	26/28 Estável	Leste Sudeste	Fraço/ Moderado
 Noroeste	Céu claro com névoa seca à tarde.	8/10 Estável	30/32 Estável	Leste Sudeste	Fraço/ Moderado
 Norte	Céu claro com névoa seca à tarde.	9/11 Estável	31/33 Estável	Leste Sudeste	Fraço/ Moderado
 Jequitinhonha	Céu parcialmente nublado a claro com névoa úmida ao amanhecer.	11/13 Estável	28/30 Estável	Leste Sudeste	Fraço/ Moderado
 Rio Doce e Mucuri	Céu parcialmente nublado a claro com névoa úmida ao amanhecer.	11/13 Estável	26/28 Estável	Leste Sudeste	Fraço/ Moderado
 Zona da Mata	Céu parcialmente nublado a claro com névoa úmida ao amanhecer.	6/8 Estável	25/27 Estável	Leste Sudeste	Fraço/ Moderado
 Sul / Sudoeste/ C. das Vertentes	Céu claro com geadas em pontos isolados.	0/2 Estável	25/27 Estável	Leste Sudeste	Fraço/ Moderado
 Oeste	Céu claro com névoa seca à tarde.	09/11 Estável	28/30 Estável	Leste Sudeste	Fraço/ Moderado
 Triângulo/ Alto Paranaíba	Céu claro com névoa seca à tarde.	08/10 Estável	29/31 Estável	Leste Sudeste	Fraço/ Moderado
 Central Mineira	Céu claro com névoa seca à tarde.	10/12 Estável	28/30 Estável	Leste Sudeste	Fraço/ Moderado

INSTITUTO NACIONAL DE METEOROLOGIA – INMET
5º DISME – BELO HORIZONTE

Localidades	Tempo	Temperaturas Previstas 20/05		Temperaturas Ocorridas 19/05	
		Mín	Màx	Mín	Màx
Belo Horizonte (Pampulha)	Céu claro com névoa seca à tarde.	10/12	25/27	10,1	25,4
Belo Horizonte (Santo Agostinho)	Céu claro com névoa seca à tarde.	12/14	25/27	13,6	25,4
Belo Horizonte (Cercadinho)	Céu claro com névoa seca à tarde.	10/12	21/23	10,5	22,8
Divinópolis	Céu claro com névoa seca à tarde.	9/11	22/24	9,1	24,6
Três Marias	Céu claro com névoa seca à tarde.	12/14	23/25	13,7	24,4
Governador Valadares	Céu parcialmente nublado a claro com névoa úmida ao amanhecer.	12/14	25/27	12,9	26,6
Diamantina	Céu parcialmente nublado a claro com névoa úmida ao amanhecer.	9/11	20/22	10,5	22,7
Unai	Céu claro com névoa seca à tarde.	11/13	29/31	11,7	30,6
São Romão	Céu claro com névoa seca à tarde.	8/10	31/33	8,8	32,7
Montes Claros	Céu claro com névoa seca à tarde.	12/14	28/30	12,8	29,4
Uberlândia	Céu claro com névoa seca à tarde.	16/18	28/30	16,1	28,4
Viçosa	Céu parcialmente nublado a claro com névoa úmida ao amanhecer.	10/12	20/22	10,6	22,6
Juiz de Fora	Céu parcialmente nublado a claro com névoa úmida ao amanhecer.	10/12	20/22	11,7	20,1
São João Del Rei	Céu claro com geada em pontos isolados.	7/9	21/23	7,7	21,7
Barbacena	Céu claro com geada em pontos isolados.	8/10	19/21	8,3	19,1
Varginha	Céu claro com geada em pontos isolados.	7/9	20/24	7,6	23,2
Monte Verde	Céu claro com geada em pontos isolados.	0/2	20/22	-0,1	21,9

CONDIÇÕES METEOROLÓGICAS REGISTRADAS NA CAPITAL E INTERIOR

	Temperatura mínima (°C)		Temperatura Máxima (°C)		Umidade Relativa 15:00 (%)	
Capital	10,1	Pampulha	25,4	Santo Agostinho Pampulha	33	Pampulha
Interior	-0,1	Monte Verde	32,7	São Romão	15	São Romão



INSTITUTO NACIONAL DE METEOROLOGIA – INMET
5º DISME – BELO HORIZONTE

REVISÃO DO TEMPO PARA 48,72 e 96 HORAS

Previsão para o dia: 21/05

Minas Gerais. Céu claro com geada em pontos isolados no Sul/Sudoeste e Campo das Vertentes. Céu parcialmente nublado a claro com névoa úmida ao amanhecer na Zona da Mata, Rio Doce, Mucuri e Jequitinhonha. Demais regiões, céu claro com névoa seca à tarde. **Temperatura: Estável. Máxima: 35°C / Estável. Mínima: 1°C.**

Belo Horizonte Céu claro com névoa seca à tarde. **Temperatura: Estável. Máxima: 27°C / Estável. Mínima: 10°C.**

Previsão para o dia: 22/05

Minas Gerais. Céu parcialmente nublado a claro na Zona da Mata, Rio Doce, Mucuri e Jequitinhonha. Demais regiões, céu claro com névoa seca à tarde. **Temperatura: Estável. Máxima: 35°C / Elevação. Mínima: 4°C.**

Belo Horizonte Céu claro com névoa seca à tarde. **Temperatura: Estável. Máxima: 27°C / Lig. Elevação. Mínima: 12°C.**

Previsão para o dia: 23/05

Minas Gerais. Céu parcialmente nublado a claro na Zona da Mata, Rio Doce, Mucuri e Jequitinhonha. Demais regiões, céu claro com névoa seca à tarde. **Temperatura: Estável. Máxima: 36°C / Estável. Mínima: 5°C.**

Belo Horizonte Céu claro com névoa seca à tarde. **Temperatura: Estável. Máxima: 26°C / Estável. Mínima: 13°C.**

OBSERVAÇÃO:

Em maio inicia o período seco em Minas Gerais, as chuvas são escassas e normalmente associadas a passagem de frentes frias. Há predomínio de céu claro (ausência de nuvens), o que favorece para grande amplitude térmica diurna, ou seja, maior diferença entre a temperatura máxima e a mínima em todo o estado. Na faixa leste, o transporte de umidade de origem oceânica, combinado com as temperaturas amenas da manhã, faz com que a formação de nevoeiro seja recorrente ao amanhecer. Ademais, as massas de ar frio passam a chegar no estado com intensidade moderada a forte, provocando declínio acentuado das temperaturas de um dia para outro, permanecendo temperaturas amenas por dias consecutivos. Nessas ocasiões, normalmente ocorre formação de geada nas regiões serranas do sul de Minas.

Até o presente momento, a temperatura mais baixa registrada em Minas Gerais foi -0,1°C em Monte Verde (16/05/2023) no sul do estado, anteriormente foi 0,1°C (16/05/2023) em Monte Verde/MG. Na capital o dia mais frio do ano foi em 19/05/2023 com 10,1°C na estação da Pampulha/BH e anteriormente em 17/05/2023 quando a temperatura mínima chegou a 11,0°C na estação automática da Pampulha/BH.

Obs.: Em caso de chuva forte e/ou alguma adversidade causada por condições meteorológicas sempre acione a Defesa Civil do seu município através do telefone 199.

IMPORTANTE: Nos fins de semana e feriados, sem plantão no 5ºDISME, os contatos deverão ser feitos diretamente com o Centro de Análise e Previsão do Tempo (CAPRE) em Brasília: (61) 2102-4700.

INSTITUTO NACIONAL DE METEOROLOGIA – INMET
5º DISME – BELO HORIZONTE

Confira abaixo, as localidades que registraram a menor temperatura do ano de 2023 de acordo com os dados da Rede de Estações Meteorológicas do INMET nesta sexta-feira (19/05/2023).

Localidade - MG	Temperatura Mínima (°C)
Monte Verde	-0,1
São Lourenço	4,6
Passa Quatro	5,7
Caparaó	6,4
Manhuaçu	7,2
Barbacena	8,3
São Romão	8,8
Conceição do Mato Dentro	9,1
Caratinga	9,1
Oliveira	9,5
Guanhães	10,0
Belo Horizonte (Pampulha)	10,1
Itamarandiba	10,4
Diamantina	10,5
Belo Horizonte – Cercadinho	10,5
Sete Lagoas	10,8
Capelinha	10,9
Ouro Branco	11,0
Juiz de Fora	11,0
Buritis	11,3
Caratinga	11,3
Ibirité (Rola Moça)	11,5
Juiz De Fora	11,7
Unai	11,7
Pirapora	11,8
Timóteo	11,9
Montes Claros	12,8
Governador Valadares	12,9
Chapada Gaúcha	13,3
Belo Horizonte – Santo Agostinho	13,6
Guarda-Mor	13,6
Montes Claros	13,6
Paracatu	14,1
Januária	14,2
Salinas	14,3
Januária	14,4
Araçuaí	14,5
Arinos	14,6
Salinas	14,8
Teófilo Otoni	14,9



INSTITUTO NACIONAL DE METEOROLOGIA – INMET
5º DISME – BELO HORIZONTE

Mantena	15,7
Mocambinho	15,8
Aimores	16,0
Pedra Azul	16,6
Serra Dos Aimores	16,9
Araçuaí	16,6
Espinosa	17,0
Almenara	19,1

Nossas Redes Sociais e Aplicativo: Instagram: @inmet.official

Youtube: INMET

Twitter: @inmet_

Facebook: INMETBR

LinkedIn:/company/inmetbr

Tiktok: @inmetoficial9