

Boletim do Tempo



Setembro inicia com redução das instabilidades atmosféricas em Minas Gerais. Nesta sexta-feira, prevalece sol entre poucas nuvens na maioria das regiões mineiras, contudo, chuvas isoladas ainda podem ocorrer no Noroeste, Norte e em parte do oeste mineiro. As temperaturas permanecem estáveis em todo o estado.

Obs.: A previsão no site do INMET é resultado direto de modelo numérico de previsão do tempo, portanto pode haver pequenas divergências nas temperaturas previstas divulgadas neste arquivo com os valores do site.











Novo acesso ao 5º Distrito de Meteorologia: Av. Raja Gabaglia, 245 - Bairro Cidade Jardim - CEP 30380- 103 Belo Horizonte/MG.

AVISOS METEOROLÓGICOS

Aviso 1 – As condições meteorológicas são favoráveis a ocorrência chuvas intensas entre 20 e 30 mm/h ou até 50 mm/dia, ventos intensos (40-60 km/h) no Noroeste, Norte, Jequitinhonha, Mucuri, Rio Doce, Metropolitana, Sudoeste, Oeste e Central Mineira, no período das 10h00 do dia 31/08/2023 às 10h00 do dia 01/09/2023.

Maiores informações acessar o endereço: <http://portal.inmet.gov.br>

INSTITUTO NACIONAL DE METEOROLOGIA – INMET
3º DISME – BELO HORIZONTE

Tempo em Minas Gerais		Temperatura		Ventos	
		Min.	Max	Direção	Intensidade
Céu parcialmente nublado com possibilidade de chuva isolada no Noroeste, Norte, Central Mineira e Triângulo Mineiro/Alto Paranaíba. Céu parcialmente nublado no Jequitinhonha, Mucuri, Rio Doce e Zona da Mata. Demais regiões, céu claro a parcialmente nublado.		5/7 Estável	36/38 Estável	Leste Nordeste	Fraco/ Moderado
PREVISÃO DO TEMPO PARA AS MESORREGIÕES DE MINAS GERAIS					
Região	Tempo	Temperatura		Vento	
 Metropolitana	Céu claro a parcialmente nublado.	15/17 Estável	29/31 Estável	Leste Nordeste	Fraco/ Moderado
 Noroeste	Céu parcialmente nublado com possibilidade de chuva isolada.	18/20 Estável	33/35 Estável	Nordeste Leste	Fraco/ Moderado
 Norte	Céu parcialmente nublado com possibilidade de chuva isolada.	17/19 Estável	36/38 Estável	Leste	Fraco/ Moderado
 Jequitinhonha	Céu parcialmente nublado.	16/18 Estável	34/36 Estável	Leste Sudeste	Fraco/ Moderado
 Rio Doce e Mucuri	Céu parcialmente nublado.	17/19 Estável	31/33 Estável	Leste	Fraco/ Moderado
 Zona da Mata	Céu parcialmente nublado.	12/14 Estável	31/33 Estável	Leste	Fraco/ Moderado
 Sul / Sudoeste/ C. das Vertentes	Céu claro a parcialmente nublado.	5/7 Estável	28/30 Ligeira Elevação	Leste Nordeste	Fraco/ Moderado
 Oeste	Céu claro a parcialmente nublado.	14/16 Estável	29/31 Estável	Leste Nordeste	Fraco/ Moderado
 Triângulo/ Alto Paranaíba	Céu parcialmente nublado com possibilidade de chuva isolada.	14/16 Estável	33/35 Ligeira Elevação	Leste Nordeste	Fraco/ Moderado
 Central Mineira	Céu parcialmente nublado com possibilidade de chuva isolada.	17/19 Estável	31/33 Estável	Leste Nordeste	Fraco/ Moderado

INSTITUTO NACIONAL DE METEOROLOGIA – INMET
3º DISME – BELO HORIZONTE

Localidades	Tempo	Temperaturas Previstas 01/09		Temperaturas Ocorridas 31/08	
		Mín	Màx	Mín	Màx
Belo Horizonte (Pampulha)	Céu claro a parcialmente nublado.	16/18	29/31	16,9	31,5
Belo Horizonte (Santo Agostinho)	Céu claro a parcialmente nublado.	18/20	28/30	18,3	29,8
Belo Horizonte (Cercadinho)	Céu claro a parcialmente nublado.	16/18	27/29	16,2	27,9
Divinópolis	Céu claro a parcialmente nublado.	15/17	29/31	14,9	30,3
Três Marias	Céu parcialmente nublado com possibilidade de chuva isolada.	18/20	30/32	17,9	31,4
Governador Valadares	Céu parcialmente nublado.	20/22	30/32	20,8	31,4
Diamantina	Céu parcialmente nublado.	16/18	25/27	17,0	26,3
Unai	Céu parcialmente nublado com possibilidade de chuva isolada.	19/21	32/34	18,6	34,4
São Romão	Céu parcialmente nublado com possibilidade de chuva isolada.	20/22	35/37	19,6	37,4
Montes Claros	Céu parcialmente nublado com possibilidade de chuva isolada.	19/21	33/35	19,2	34,8
Uberlândia	Céu parcialmente nublado com possibilidade de chuva isolada.	19/21	29/31	20,8	30,8
Viçosa	Céu parcialmente nublado.	15/17	27/29	17,3	28,1
Juiz de Fora	Céu parcialmente nublado.	12/14	24/26	13,7	25,1
São João Del Rei	Céu claro a parcialmente nublado.	14/16	26/28	14,5	27,8
Barbacena	Céu claro a parcialmente nublado.	13/15	24/26	13,4	25,5
Varginha	Céu claro a parcialmente nublado.	13/15	25/27	13,0	26,5
Monte Verde	Céu claro a parcialmente nublado.	5/7	21/23	5,5	21,7

CONDIÇÕES METEOROLÓGICAS REGISTRADAS NA CAPITAL E INTERIOR

	Temperatura mínima (°C)		Temperatura Máxima (°C)		Umidade Relativa 15:00 (%)	
Capital	16,2	Cercadinho	31,5	Pampulha	36	Pampulha Cercadinho
Interior	5,5	Monte Verde	37,5	Salinas	21	Montes Claros



REVISÃO DO TEMPO PARA 48,72 e 96 HORAS

Previsão para o dia: 02/09

Minas Gerais. Céu parcialmente nublado a claro no Noroeste, Norte, Jequitinhonha, Mucuri, Rio Doce e Zona da Mata. Demais regiões, céu claro a parcialmente nublado. **Temperatura: Estável. Máxima: 35°C / Estável. Mínima: 6 °C.**

Belo Horizonte. Céu claro a parcialmente nublado. **Temperatura: Estável. Máxima: 28°C / Estável. Mínima: 15 °C.**

Previsão para o dia: 03/09

Minas Gerais. Céu claro a parcialmente nublado com pancada de chuva e trovoadas isoladas no Sul/Sudoeste. Demais regiões, céu claro a parcialmente nublado. Névoa seca no Norte. **Temperatura: Estável. Máxima: 36°C / Lig. Elevação. Mínima: 8 °C.**

Belo Horizonte. Céu claro a parcialmente nublado. **Temperatura: Lig. Elevação. Máxima: 30°C / Estável. Mínima: 14 °C.**

Previsão para o dia: 04/09

Minas Gerais. Céu parcialmente nublado no Jequitinhonha, Mucuri, Rio Doce e Zona da Mata. Demais regiões, céu claro com névoa seca. **Temperatura: Estável. Máxima: 36°C / Estável. Mínima: 8 °C.**

Belo Horizonte. Céu claro com névoa seca. **Temperatura: Estável. Máxima: 30°C / Estável. Mínima: 13 °C.**

OBSERVAÇÃO:

Agosto de 2023 foi um mês atípico para o Brasil Central e Sudeste, incluindo Minas Gerais. Um mês que iniciou com predomínio de céu claro, temperaturas elevadas e baixos índices de umidade, características típicas do auge da estação seca no estado. A primeira mudança ocorreu entre os dias 12 e 16, a circulação dos ventos em médios níveis da atmosfera trouxe nuvens médias e altas para grande parte do estado, porém os índices de umidade continuaram declinando para valores críticos no período da tarde. Entre os dias 18 e 21, o avanço de um sistema frontal pela região Sudeste provocou pancadas de chuva isoladas em várias regiões mineiras e vendavais em outras. No dia 20, houve temporais com transtornos na Zona da Mata, no mesmo dia, ventos fortes levantaram poeira (tempestade de areia) em Montes Claros e João Pinheiro. Dia 21, temporais com precipitação de granizo causaram transtornos em várias localidades do Rio Doce e Mucuri, incluindo Teófilo Otoni. Mudança brusca foi observada entre os dias 22 e 25, quando uma onda de calor se estabeleceu sobre grande parte do país. O forte calor declinou novamente os índices de umidade em todo o estado. No dia 25, Itaobim registrou 40,2°C, a maior temperatura registrada em Minas Gerais este ano, até o momento, e valor atípico para o mês de agosto. No dia 25, áreas de instabilidade se desenvolveram, numa situação pré-frontal, provocando novos temporais em praticamente todas as regiões mineiras. Com destaque para Governador Valadares que teve fortes rajadas de vento de até 123 km/h, com diversos transtornos para a cidade. O Vale do Rio Doce voltou a ter transtornos decorrentes de chuva e ventos fortes no dia 30. Em resumo, agosto apresentou calor intenso e temporais severos, características que normalmente são observadas entre o fim do inverno e início da primavera, ou seja, no final de setembro e início de outubro.

IMPORTANTE: Nos fins de semana e feriados, sem plantão no 5ºDISME, os contatos deverão ser feitos diretamente com o Centro de Análise e Previsão do Tempo (CAPRE) em Brasília: (61) 2102-4700.

Nossas Redes Sociais e Aplicativo:

Instagram: @inmet.official

Youtube: INMET

Twitter: @inmet_

Facebook: INMETBR .

LinkedIn:/company/inmetbr

Tiktok: @inmetoficial9