

## Boletim do Tempo



Nesta sexta-feira, o tempo segue nublado e chuvoso no norte e leste de Minas Gerais, devido a atuação da ZCAS (Zona de Convergência do Atlântico Sul) que deve influenciar estes setores do estado até o fim de semana. Na faixa que compreende o Noroeste, área central do estado e a Zona da Mata, as típicas pancadas de verão ocorrem a partir da tarde. No restante do estado, a chance de chuva é bem menor, porém não pode ser descartada.

Obs.: A previsão no site do INMET é resultado direto de modelo numérico de previsão do tempo, portanto pode haver pequenas divergências nas temperaturas previstas divulgadas neste arquivo com os valores do site.

Novo acesso ao 3º Distrito de Meteorologia: Av. Raja Gabaglia, 245 - Bairro Cidade Jardim - CEP 30380- 103 Belo Horizonte/MG.

### AVISOS METEOROLÓGICOS











**Aviso 1** – As condições atmosféricas estarão favoráveis para ocorrência de chuva intensas, entre 30 e 60 mm/h ou de 51 a 100 mm/dia, acompanhadas de rajadas de vento ocasionais (superiores a 60 km/h) em localidades no Noroeste, Norte, Jequitinhonha, Mucuri e Rio Doce, até o dia 29/01/2024.

**Aviso 2** – As condições atmosféricas estarão favoráveis para ocorrência de chuva intensas, entre 20 e 30 mm/h ou até 50 mm/dia, acompanhadas rajadas de vento ocasionais (entre 40 a 60 km/h) nas demais regiões mineiras, no dia 26/01/2024.

Sugerimos o acompanhamento da atualização dos avisos meteorológicos no site do INMET.

Maiores informações acessar o endereço: <http://portal.inmet.gov.br>

**INSTITUTO NACIONAL DE METEOROLOGIA – INMET**  
**3º DISME – BELO HORIZONTE**

Tempo em Minas Gerais		Temperatura		Ventos	
		Min.	Max	Direção	Intensidade
Céu nublado com pancadas de chuva e trovoadas isoladas no Norte, Jequitinhonha, Rio Doce e Mucuri. Céu nublado a parcialmente nublado com pancadas de chuva e trovoadas isoladas no Noroeste, Central Mineira, Metropolitana e Zona da Mata. Demais regiões, céu parcialmente nublado com possibilidade de pancada de chuva isolada.		13/15 Estável	32/34 Estável	Noroeste Sudoeste Sudeste	Fraco/ Moderado c/ rajadas
PREVISÃO DO TEMPO PARA AS MESORREGIÕES DE MINAS GERAIS					
Região	Tempo	Temperatura		Vento	
 Metropolitana	Céu nublado a parcialmente nublado com pancadas de chuva e trovoadas isoladas.	17/19 Estável	29/31 Estável	Leste Sudeste	Fraco/ Moderado c/ rajadas
 Noroeste	Céu nublado a parcialmente nublado com pancadas de chuva e trovoadas isoladas.	20/22 Estável	32/34 Ligeira Elevação	Noroeste Sudeste	Fraco/ Moderado c/ Rajadas
 Norte	Céu nublado com pancadas de chuva e trovoadas isoladas.	20/22 Estável	31/33 Estável	Noroeste Oeste	Fraco/ Moderado c/ Rajadas
 Jequitinhonha	Céu nublado com pancadas de chuva e trovoadas isoladas.	18/20 Estável	30/32 Ligeira Elevação	Noroeste Sudeste	Fraco/ Moderado c/ rajadas
 Rio Doce e Mucuri	Céu nublado com pancadas de chuva e trovoadas isoladas.	19/21 Estável	28/30 Estável	Nordeste Sudeste	Fraco/ Moderado c/ rajadas
 Zona da Mata	Céu nublado a parcialmente nublado com pancadas de chuva e trovoadas isoladas.	17/19 Estável	31/33 Estável	Sudeste	Fraco/ Moderado c/ rajadas
 Sul / Sudoeste/ C. das Vertentes	Céu parcialmente nublado com possibilidade de pancada de chuva e trovoadas isoladas.	13/15 Estável	30/32 Estável	Sudeste	Fraco/ Moderado
 Oeste	Céu parcialmente nublado com possibilidade de pancada de chuva e trovoadas isoladas.	18/20 Estável	30/32 Estável	Leste Sudoeste	Fraco/ Moderado c/ rajadas
 Triângulo/ Alto Paranaíba	Céu parcialmente nublado com possibilidade de pancada de chuva e trovoadas isoladas.	18/20 Estável	31/33 Estável	Sudeste Sudoeste	Fraco/ Moderado c /Rajadas
 Central Mineira	Céu nublado com pancadas de chuva e trovoadas isoladas.	20/22 Estável	31/33 Estável	Nordeste Noroeste	Fraco/ Moderado c/ rajadas

**INSTITUTO NACIONAL DE METEOROLOGIA – INMET**  
**3º DISME – BELO HORIZONTE**

Localidades	Tempo	Temperaturas Previstas 26/01		Temperaturas Ocorridas 25/01	
		Mín	Màx	Mín	Màx
Belo Horizonte (Pampulha)	Céu nublado parcialmente nublado com pancadas de chuva e trovoadas isoladas.	19/21	28/30	19,7	30,7
Belo Horizonte (Santo Agostinho)	Céu nublado a parcialmente nublado com pancadas de chuva e trovoadas isoladas.	20/22	28/30	20,2	29,6
Belo Horizonte (Cercadinho)	Céu nublado a parcialmente nublado com pancadas de chuva e trovoadas isoladas.	17/19	27/29	17,9	29,0
Divinópolis	Céu parcialmente nublado com possibilidade de pancada de chuva e trovoadas isoladas.	20/22	30/32	20,5	30,6
Três Marias	Céu nublado a parcialmente nublado com pancadas de chuva e trovoadas isoladas.	20/22	28/30	20,6	28,0
Governador Valadares	Céu nublado com pancadas de chuva e trovoadas isoladas.	22/24	28/30	21,8	30,5
Diamantina	Céu nublado com pancadas de chuva e trovoadas isoladas.	18/20	23/25	18,7	24,2
Unai	Céu nublado a parcialmente nublado com pancadas de chuva e trovoadas isoladas.	22/24	32/34	22,2	32,0
São Romão	Céu nublado com pancadas de chuva e trovoadas isoladas.	22/24	29/31	23,0	32,3
Montes Claros	Céu nublado com pancadas de chuva e trovoadas isoladas.	21/23	28/30	22,1	30,0
Uberlândia	Céu parcialmente nublado com possibilidade de pancada de chuva e trovoadas isoladas.	19/20	29/31	19,5	30,3
Viçosa	Céu nublado a parcialmente nublado com pancadas de chuva e trovoadas isoladas.	19/21	26/28	20,1	26,8
Juiz de Fora	Céu nublado com pancadas de chuva e trovoadas isoladas.	17/19	24/26	17,4	25,6
São João Del Rei	Céu parcialmente nublado com possibilidade de pancadas de chuva e trovoadas isoladas.	18/20	28/30	18,6	29,0
Barbacena	Céu parcialmente nublado com possibilidade de pancadas de chuva e trovoadas isoladas.	17/19	26/28	17,1	28,4
Varginha	Céu parcialmente nublado com possibilidade de pancadas de chuva e trovoadas isoladas.	17/19	28/30	17,3	29,6
Monte Verde	Céu parcialmente nublado com possibilidade de pancadas de chuva e trovoadas isoladas.	13/15	21/23	12,1	21,1

**CONDIÇÕES METEOROLÓGICAS REGISTRADAS NA CAPITAL E INTERIOR**

	Temperatura mínima (°C)		Temperatura Máxima (°C)		Umidade Relativa 15:00 (%)	
Capital	17,9	Cercadinho	30,7	Pampulha	45	Cercadinho
Interior	12,1	Monte Verde	33,3	Coronel Pacheco	28	Sacramento

**PREVISÃO DO TEMPO PARA 48,72 e 96 HORAS**



**Previsão para o dia: 27/01**

**Minas Gerais.** Céu nublado com pancadas de chuva e trovoadas isoladas no Norte, Jequitinhonha, Rio Doce e Mucuri. Céu parcialmente nublado com pancadas de chuva e trovoadas isoladas no Noroeste, Central Mineira, Metropolitana e Zona da Mata. Demais regiões, céu parcialmente nublado com possibilidade de pancadas de chuva isoladas. **Temperatura: Lig. Elevação. Máxima: 35°C / Estável. Mínima: 13°C.**

**Belo Horizonte.** Céu parcialmente nublado com pancadas de chuva e trovoadas isoladas. **Temperatura: Estável. Máxima: 30°C / Estável. Mínima: 18°C.**

**Previsão para o dia: 28/01**

**Minas Gerais.** Céu nublado com pancadas de chuva e trovoadas isoladas no Norte, Jequitinhonha, Rio Doce e Mucuri. Demais regiões, céu parcialmente nublado com pancadas de chuva e trovoadas isoladas. **Temperatura: Estável. Máxima: 36°C / Estável. Mínima: 14°C.**

**Belo Horizonte.** Céu parcialmente nublado com pancadas de chuva e trovoadas isoladas. **Temperatura: Estável. Máxima: 31°C / Estável. Mínima: 18°C.**

**Previsão para o dia: 29/01**

**Minas Gerais.** Céu nublado com pancadas de chuva e trovoadas isoladas no Norte, Jequitinhonha, Rio Doce e Mucuri. Demais regiões, céu parcialmente nublado com pancadas de chuva e trovoadas isoladas. **Temperatura: Estável. Máxima: 36°C / Estável. Mínima: 14°C.**

**Belo Horizonte.** Céu parcialmente nublado com pancadas de chuva e trovoadas isoladas. **Temperatura: Estável. Máxima: 31°C / Estável. Mínima: 17°C.**

**OBSERVAÇÃO:**

As típicas pancadas de verão, normalmente, são precedidas e acompanhadas por muitos raios, rajadas de vento e podem apresentar intensidade moderada a forte. Características que podem levar a grande volume de chuva em pouco tempo, dependendo da intensidade do vento provocar queda de galhos e mesmo destelhamentos de casas.

Monitoramento de janeiro: a tabela abaixo mostra a evolução das chuvas em algumas localidades do estado, o valor da climatologia para janeiro e o percentual referente a climatologia:

Estação	Acumulado até 23/01/24 (mm)	Climatologia de janeiro (mm)	% em relação à climatologia
BHte – Sto Agostinho	286,0	330,9	86,4
Juiz de Fora (estação convencional)	218,5	297,4	73,5
Machado	253,0	282,8	89,5
Divinópolis	279,8	292,7	95,6
Uberaba	215,8	328,2	65,8
Pompéu	235,0	234,3	100,3
Arinos	310,7	183,1	169,7*
Montes Claros	174,3	179,8	96,9
Araçuaí	207,4	109,7	189,1*
Teófilo Otoni	301,4	129,8	232,2*
Caratinga	213,8	207,0	103,3*

\*Valores acima de 100% indicam que na localidade o valor acumulado até o dia atual já superou a climatologia.

**IMPORTANTE:** Nos fins de semana e feriados, sem plantão no 5ºDISME, os contatos deverão ser feitos diretamente com o Centro de Análise e Previsão do Tempo (CAPRE) em Brasília: (61) 2102-4700.

Nossas Redes Sociais e Aplicativo:

Instagram: @inmet.official

Youtube: INMET

Twitter: @inmet\_

Facebook: INMETBR

LinkedIn:/company/inmetbr

Tiktok: @inmetoficial9