
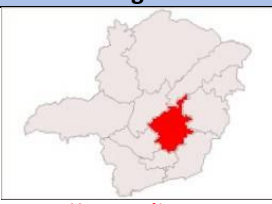


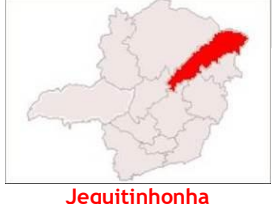








Boletim Meteorológico
Análise Sinótica


Nesta quinta-feira, áreas de instabilidade atmosférica geradas pelo calor, alta umidade do ar e uma área de baixa pressão no litoral do Sudeste do Brasil causam aumento da nebulosidade e as típicas chuvas de verão na maior parte de Minas Gerais. Ao longo do dia, são esperadas chuvas localizadas em forma de pancadas, por vezes fortes, especialmente no setor centro, oeste e sul mineiro. Por outro lado, o ar mais seco continental dificulta a formação de nuvens de chuva, sobretudo no Norte de Minas Gerais, onde o calor segue forte, com temperatura máxima em torno de 36 °C em algumas cidades.

**Maiores informações a respeito de áreas de risco, procure a defesa civil de seu município. Esteja atento aos alertas emitidos pela Defesa Civil.*

PREVISÃO DO TEMPO PARA O ESTADO DE MINAS GERAIS
Válida para o dia 19/03/2020

Tempo em Minas Gerais		Temperatura		Ventos	
		Min.	Max	Direção	Intensidade
Céu parcialmente nublado a nublado com pancadas de chuva e trovoadas no Triângulo Mineiro/Alto Paranaíba, Oeste, Sul/Sudoeste, Campo das Vertentes, Zona da Mata, Noroeste, Central Mineira e Metropolitana. Demais regiões, céu parcialmente nublado com possibilidade de chuva isolada.		13/15 Estável	34/36 Estável	Nordeste Noroeste	Fraco Moderado c/ Rajadas
Região	Tempo	Temperatura		Vento	
 Metropolitana	Céu parcialmente nublado a nublado com pancadas de chuva e trovoadas.	17/19 Estável	29/31 Estável	Nordeste Noroeste	Fraco Moderado c/ Rajadas
 Noroeste	Céu parcialmente nublado a nublado com pancadas de chuva e trovoadas.	18/20 Estável	32/34 Estável	Nordeste	Fraco Moderado
 Norte	Céu parcialmente nublado com possibilidade de chuva isolada.	17/19 Estável	34/36 Estável	Nordeste	Fraco Moderado
 Jequitinhonha	Céu parcialmente nublado com possibilidade de chuva isolada.	16/18 Estável	33/35 Estável	Nordeste	Fraco Moderado
 Rio Doce e Mucuri	Céu parcialmente nublado com possibilidade de chuva isolada.	18/20 Estável	32/34 Estável	Nordeste	Fraco Moderado

 Zona da Mata	Céu parcialmente nublado a nublado com pancadas de chuva e trovoadas.	18/20 Estável	29/31 Estável	Nordeste Noroeste	Fraco Moderado c/ Rajadas
 Sul / Sudoeste / Campo das Vertentes	Céu parcialmente nublado a nublado com pancadas de chuva e trovoadas.	13/15 Estável	28/30 Estável	Nordeste Noroeste	Fraco Moderado c/ Rajadas
 Oeste	Céu parcialmente nublado a nublado com pancadas de chuva e trovoadas.	18/20 Estável	30/32 Estável	Nordeste Noroeste	Fraco Moderado c/ Rajadas
 Triângulo / Alto Paranaíba	Céu parcialmente nublado a nublado com pancadas de chuva e trovoadas.	17/19 Estável	32/34 Estável	Nordeste Noroeste	Fraco Moderado c/ Rajadas
 Central Mineira	Céu parcialmente nublado a nublado com pancadas de chuva e trovoadas.	18/20 Estável	32/34 Estável	Nordeste Noroeste	Fraco Moderado c/ Rajadas

AVISOS METEOROLÓGICOS

As condições meteorológicas são favoráveis à ocorrência de **chuvas intensas** (de 20 a 30mm/h ou até 50 mm/dia), acompanhadas de rajadas de vento ocasional (acima de 40 km/h) e descargas atmosféricas, em áreas isoladas do Triângulo Mineiro/Alto Paranaíba, Oeste, Sul/Sudoeste, Campo das Vertentes, Metropolitana e Zona da Mata, no dia 19/03/2020.

- Maiores informações acessar o endereço: www.inmet.gov.br

CONDIÇÕES METEOROLÓGICAS REGISTRADAS NA CAPITAL E INTERIOR

	Temperatura mínima (°C)		Temperatura máxima (°C)		Umidade Relativa 15:00 (%)	
Capital	17,4	Cercadinho	29,8	Pampulha	44	Pampulha
Interior	12,7	Monte Verde	35,1	Campina Verde	33	Conceição das Alagoas

Localidade	Tempo	Temperaturas Previstas 19/03		Temperaturas Ocorridas 18/03	
		Min	Màx	Min	Màx
Belo Horizonte (Pampulha)	Céu parcialmente nublado a nublado com pancadas de chuva e trovoadas.	18/20	28/30	18,0	29,8
Belo Horizonte (Santo Agostinho)	Céu parcialmente nublado a nublado com pancadas de chuva e trovoadas.	19/21	28/30	18,9	29,4
Belo Horizonte (Cercadinho)	Céu parcialmente nublado a nublado com pancadas de chuva e trovoadas.	18/20	27/29	17,4	28,6
Divinópolis	Céu parcialmente nublado a nublado com pancadas de chuva e trovoadas.	17/19	29/31	17,8	31,1
Três Marias	Céu parcialmente nublado a nublado com pancadas de chuva e trovoadas.	20/22	28/30	19,9	29,8
Governador Valadares	Céu parcialmente nublado com possibilidade de chuva isolada.	21/23	31/33	21,0	32,6
Diamantina	Céu parcialmente nublado com possibilidade de chuva isolada.	17/19	25/27	17,6	25,3
João Pinheiro	Céu parcialmente nublado a nublado com pancadas de chuva e trovoadas.	21/23	29/31	21,2	30,5
Unai	Céu parcialmente nublado a nublado com pancadas de chuva e trovoadas.	18/20	32/34	18,8	34,0
Montes Claros	Céu parcialmente nublado com possibilidade de chuva isolada.	19/21	30/32	19,7	31,9
Uberlândia	Céu parcialmente nublado a nublado com pancadas de chuva e trovoadas.	22/24	30/32	21,9	31,4
Viçosa	Céu parcialmente nublado a nublado com pancadas de chuva e trovoadas.	19/21	28/30	18,7	29,7
Juiz de Fora	Céu parcialmente nublado a nublado com pancadas de chuva e trovoadas.	18/20	26/28	18,2	28,1
São João Del Rei	Céu parcialmente nublado a nublado com pancadas de chuva e trovoadas.	17/19	28/30	17,3	30,2
Barbacena	Céu parcialmente nublado a nublado com pancadas de chuva e trovoadas.	16/18	27/29	16,5	29,0
Varginha	Céu parcialmente nublado a nublado com pancadas de chuva e trovoadas.	17/19	28/30	17,1	29,3
Monte Verde	Céu parcialmente nublado a nublado com pancadas de chuva e trovoadas.	13/15	24/26	12,7	26,4

PREVISÃO DO TEMPO PARA 48,72 e 96 HORA

Previsão para o dia: 20/03

Minas Gerais: Céu nublado a encoberto com pancadas de chuva e trovoadas no Triângulo Mineiro/Alto Paranaíba, Oeste, Sul/Sudoeste, Campo das Vertentes e Zona da Mata. Céu nublado com pancadas de chuva e trovoadas isoladas no Noroeste, Central Mineira e Metropolitana. Demais regiões, céu parcialmente nublado a nublado com chuva isolada. **Temperatura: Lig. Declínio. Máxima: 35°C / Estável. Mínima: 14°C.**

Belo Horizonte: Céu nublado com pancadas de chuva e trovoadas. **Temperatura: Estável. Máxima: 28°C / Estável. Mínima: 20°C.**

Previsão para o dia: 21/03

Minas Gerais: Céu encoberto a nublado com pancadas de chuva e trovoadas isoladas no Triângulo Mineiro/Alto Paranaíba, Central Mineira, Metropolitana, Sul/Sudoeste, Campo das Vertentes e Zona da Mata. Céu nublado com pancadas de chuva e trovoadas isoladas no Rio Doce e Noroeste. Demais regiões, céu parcialmente nublado a nublado com pancadas de chuva e trovoadas isoladas. **Temperatura: Estável. Máxima: 33°C / Estável. Mínima: 14°C.**

Belo Horizonte: Céu encoberto a nublado com pancadas de chuva e trovoadas isoladas. **Temperatura: Estável. Máxima: 25°C / Estável. Mínima: 20°C.**

Previsão para o dia: 22/03

Minas Gerais: Céu encoberto a nublado com pancadas de chuva e trovoadas no Triângulo Mineiro/Alto Paranaíba, Central Mineira, Noroeste, Norte, Jequitinhonha Mucuri e Rio Doce. Céu nublado com pancadas de chuva e trovoadas isoladas na Metropolitana e Oeste. Demais regiões, céu nublado a parcialmente nublado com chuva isolada. **Temperatura: Estável. Máxima: 32°C / Lig. Declínio. Mínima: 10°C.**

Belo Horizonte: Céu nublado com pancadas de chuva e trovoadas. **Temperatura: Estável Máxima: 24°C / Lig. Declínio. Mínima: 17°C.**

PREVISÃO GRÁFICA PARA USO DE JORNAIS, MÍDIA TELEVISIVA E SITES DE INTERNET



CARACTERÍSTICAS GERAIS DO OUTONO

A estação do outono inicia-se às 00h50 do dia 20 de março de 2020. Sendo uma estação de transição entre o verão e inverno, verificam-se características de ambas, ou seja, ocorrem mudanças diárias rápidas nas condições de tempo (com características de verão agora no começo da estação; e características de inverno no fim da estação), há maiores frequências de nevoeiros ao amanhecer e de registros de geadas em locais serranos de Minas Gerais, Rio de Janeiro e São Paulo. A previsão para a estação é de temperatura acima da média e chuva dentro ou ligeiramente acima da média climatológica.

Nota-se uma redução das chuvas em grande parte do País, com o registro dos maiores totais de chuva, superiores a 700 mm, no extremo norte das Regiões Norte e Nordeste e no leste do Nordeste, onde se inicia o período mais chuvoso. Já as Regiões Sudeste e Centro-Oeste apresentam uma diminuição gradativa da precipitação, e predominam totais de chuva entre 150 mm e 400 mm.

Outra característica bastante comum nesta época do ano é a umidade relativa do ar alta (cerca de 100%) nas primeiras horas da manhã, favorecendo a formação de nevoeiros. Entretanto, no período da tarde, a umidade diminui consideravelmente, atingindo um valor médio igual ou inferior a 50%.

No centro-sul do Brasil, as temperaturas tornam-se mais amenas devido à entrada de massas de ar frio, com temperaturas mínimas que variam entre 12°C a 18°C, chegando a valores inferiores a 10°C nas regiões serranas. Nestas mesmas áreas, as temperaturas máximas oscilam entre 18 e 28°C.

BELO HORIZONTE

Valores históricos de Chuvas

MAR	ABR	MAI
198,0 mm	74,7 mm	28,1 mm

Recorde de Chuvas em 24 horas

05/03/89	05/04/80	30/05/79
109,6 mm	84,8 mm	64,0 mm

Valores históricos de Temperatura Mínima

MAR	ABR	MAI
19,7°C	18,6°C	16,4°C

Recorde de Temperatura Mínima em 24 horas

31/03/61	22/04/72	20/05/77
12,8°C	10,8°C	7,5°C

Valores históricos de Temperatura Máxima

MAR	ABR	MAI
28,5°C	27,7°C	25,8°C

Recordes de Temperatura Máxima

20/03/63	14/04/86	04/05/89
33,4°C	32,3°C	31,4°C