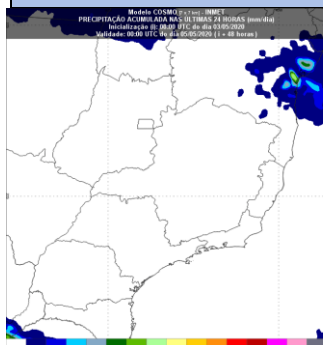








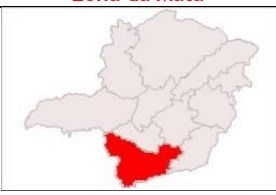

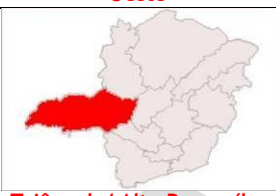

Boletim Meteorológico
Análise Sinótica


Nesta segunda-feira, o ar seco mantém o tempo estável com predomínio de Sol em grande parte do estado de Minas Gerais, contudo, a umidade que chega do oceano Atlântico Sul em direção ao continente favorece ao aumento da nebulosidade nos Vales do Rio Doce, Mucuri e Jequitinhonha. Os índices de umidade relativa do ar ficam na casa dos 30% nas horas mais quentes do dia sobre o Oeste, Sul e Triângulo Mineiro.

**Maiores informações a respeito de áreas de risco, procure a defesa civil de seu município. Esteja atento aos alertas emitidos pela Defesa Civil.*

PREVISÃO DO TEMPO PARA O ESTADO DE MINAS GERAIS
Válida para o dia 04/05/2020

Tempo em Minas Gerais		Temperatura		Ventos	
		Min.	Max	Direção	Intensidade
Céu nublado a parcialmente nublado com chuvisco no Rio Doce, Mucuri e Jequitinhonha. Céu parcialmente nublado com névoa úmida ao amanhecer no Sul/Sudoeste, Campo das Vertentes, Zona da Mata e Metropolitana. Demais regiões, céu claro a parcialmente nublado com névoa seca, à tarde.		5/7 Ligeiro Declínio	31/33 Estável	Sudeste Nordeste Noordeste	Fracos Moderados com Rajadas
Região	Tempo	Temperatura		Vento	
 Metropolitana	Céu parcialmente nublado com névoa úmida ao amanhecer.	9/11 Ligeiro Declínio	26/28 Estável	Sudeste Nordeste	Fracos Moderados
 Noroeste	Céu claro a parcialmente nublado com névoa seca, à tarde.	13/15 Estável	31/33 Estável	Nordeste Noroeste	Fracos Moderados
 Norte	Céu claro a parcialmente nublado com névoa seca, à tarde.	14/16 Estável	31/33 Estável	Nordeste	Fracos Moderados
 Jequitinhonha	Céu nublado a parcialmente nublado com chuvisco.	15/17 Estável	30/32 Estável	Sudeste Nordeste	Fracos Moderados

 Rio Doce e Mucuri	Céu nublado a parcialmente nublado com chuvisco.	15/17 Estável	29/31 Estável	Sudeste Nordeste	Fracos Moderados com Rajadas
 Zona da Mata	Céu parcialmente nublado com névoa úmida ao amanhecer.	10/12 Ligeiro Declínio	25/27 Estável	Sudeste Nordeste	Fracos Moderados com Rajadas
 Sul / Sudoeste/ Campo das Vertentes	Céu parcialmente nublado com névoa úmida ao amanhecer.	5/7 Ligeiro Declínio	26/28 Estável	Nordeste Sudeste	Fracos Moderados com Rajadas
 Oeste	Céu claro a parcialmente nublado com névoa seca, à tarde.	11/13 Estável	29/31 Estável	Nordeste Noroeste	Fracos Moderados
 Triângulo/ Alto Paranaíba	Céu claro a parcialmente nublado com névoa seca, à tarde.	13/15 Estável	31/33 Estável	Nordeste Noroeste	Fracos Moderados
 Central Mineira	Céu claro a parcialmente nublado com névoa seca, à tarde.	14/16 Estável	29/31 Estável	Nordeste	Fracos Moderados

AVISOS METEOROLÓGICOS

Sem Aviso

- Maiores informações acessar o endereço: www.inmet.gov.br

CONDIÇÕES METEOROLÓGICAS REGISTRADAS NA CAPITAL E INTERIOR

	Temperatura mínima (°C)		Temperatura máxima (°C)		Umidade Relativa 15:00 (%)	
Capital	13,8	Pampulha	28,4	Pampulha	36	Pampulha
Interior	8,3	Maria da Fé	35,9	Itaobim	22	Itaobim

Localidade	Tempo	Temperaturas Previstas 04/05		Temperaturas Ocorridas 03/05	
		Min	Màx	Min	Màx
Belo Horizonte (Pampulha)	Céu parcialmente nublado com névoa úmida ao amanhecer.	13/15	25/27	13,8	28,4
Belo Horizonte (Santo Agostinho)	Céu parcialmente nublado com névoa úmida ao amanhecer.	15/17	25/27	15,9	28,0
Belo Horizonte (Cercadinho)	Céu parcialmente nublado com névoa úmida ao amanhecer.	17/19	23/25	18,2	25,5
Divinópolis	Céu claro a parcialmente nublado com névoa seca, à tarde.	13/15	26/28	13,2	27,7
Curvelo	Céu claro a parcialmente nublado com névoa seca, à tarde.	14/16	28/30	12,5	29,6
Governador Valadares	Céu nublado a parcialmente nublado com chuvisco.	17/19	29/31	16,7	31,8
Diamantina	Céu nublado a parcialmente nublado com chuvisco.	15/17	23/25	15,7	25,0
João Pinheiro	Céu claro a parcialmente nublado com névoa seca, à tarde.	18/20	26/28	18,5	28,1
Unaí	Céu claro a parcialmente nublado com névoa seca, à tarde.	13/15	27/29	12,6	29,0
Montes Claros	Céu claro a parcialmente nublado com névoa seca, à tarde.	16/18	29/31	15,6	30,7
Uberlândia	Céu claro a parcialmente nublado com névoa seca, à tarde.	17/19	27/29	16,9	28,2
Viçosa	Céu parcialmente nublado com névoa úmida ao amanhecer.	15/17	22/24	15,5	24,2
Juiz de Fora	Céu parcialmente nublado com névoa úmida ao amanhecer.	14/16	18/20	14,0	19,3
São João Del Rei	Céu parcialmente nublado com névoa úmida ao amanhecer.	12/14	21/23	13,2	23,3
Barbacena	Céu parcialmente nublado com névoa úmida ao amanhecer.	13/15	18/20	13,4	20,5
Varginha	Céu parcialmente nublado com névoa úmida ao amanhecer.	13/14	23/25	12,5	24,3
Monte Verde	Céu parcialmente nublado com névoa úmida ao amanhecer.	7/9	16/18	9,0	16,6

PREVISÃO DO TEMPO PARA 48,72 e 96 HORA
Previsão para o dia: 05/05

Minas Gerais: Céu parcialmente nublado com névoa úmida ao amanhecer no Rio Doce, Mucuri e Jequitinhonha. Demais regiões, céu claro a parcialmente nublado com névoa seca, à tarde. **Temperatura: Lig. Elevação. Máxima: 34 °C / Elevação. Mínima: 9 °C.**

Belo Horizonte: Céu claro a parcialmente nublado com névoa seca, à tarde. **Temperatura: Lig. Elevação. Máxima: 28 °C / Elevação. Mínima: 16 °C.**

Previsão para o dia: 06/05

Minas Gerais: Céu nublado com pancadas de chuva isolada no Triângulo Mineiro/Alto Paranaíba, Sul/Sudoeste e Campo das Vertentes. Céu parcialmente nublado a nublado com pancadas de chuva isolada no Oeste, Metropolitana e Zona da Mata. Demais regiões, céu parcialmente nublado. **Temperatura: Estável: 34 °C / Lig. Elevação. Mínima: 12 °C.**

Belo Horizonte: Céu parcialmente nublado a nublado com pancadas de chuva isoladas. **Temperatura: Estável. Máxima: 28 °C / Lig. Elevação. Mínima: 18 °C.**

Previsão para o dia: 07/05

Minas Gerais: Céu nublado com chuva no Sul/Sudoeste, Campo das Vertentes e Zona da Mata. Céu parcialmente nublado a nublado com pancadas de chuva na Central Mineira, Metropolitana e Rio Doce. Demais regiões, céu parcialmente nublado com possibilidade de chuva isolada. **Temperatura: Declínio. Máxima: 32 °C / Declínio. Mínima: 5 °C.**

Belo Horizonte: Céu parcialmente nublado a nublado com pancadas de chuva. **Temperatura: Declínio. Máxima: 24 °C / Declínio. Mínima: 15 °C.**

PREVISÃO GRÁFICA PARA USO DE JORNAIS, MÍDIA TELEVISIVA E SITES DE INTERNET

INFORMATIVO METEOROLÓGICO:

¹ **Amplitude térmica:** Diferença entre a maior e menor temperatura diária em determinado local. Grande amplitude térmica é característica da estação de inverno em grande parte do Centro-Oeste e Sudeste do Brasil.

- Baixos índices de umidade do ar favorecem: **piora na qualidade do ar;** Intensificação de **doenças respiratórias;** maior ocorrência de **incêndios** em áreas secas, gerando fuligens que **dificultam a visibilidade** nas estradas.

Para a faixa de umidade em torno de 20%, recomenda-se: Evitar exercícios físicos ao ar livre; umidificar o ambiente através de vaporizadores ou toalhas molhadas; Sempre que possível permanecer em **locais protegidos do sol** e em áreas vegetadas e consumir água a vontade.