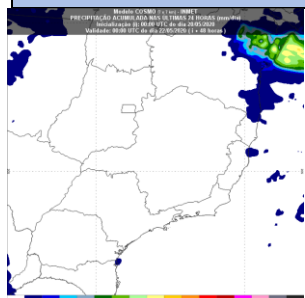












**Boletim Meteorológico**  
**Análise Sinótica**


Nesta quinta-feira, o predomínio da massa de ar seco sobre o Brasil Central mantém as condições meteorológicas favoráveis a estabilidade no tempo em Minas Gerais. Novamente, teremos um dia de sol entre poucas nuvens na maior parte do Estado, que causa grande amplitude térmica, exceto a faixa leste do Estado, onde ventos carregados de umidade que chegam do mar em direção ao continente contribuem para alta concentração de nebulosidade. As temperaturas máximas estarão em gradativa elevação nas próximas 24h em todas as regiões mineiras.

- **Maiores informações sobre a baixa umidade e amplitude térmica no final do arquivo.**

**PREVISÃO DO TEMPO PARA O ESTADO DE MINAS GERAIS**
**Válida para o dia 21/05/2020**

Tempo em Minas Gerais		Temperatura		Ventos	
		Min.	Max	Direção	Intensidade
Céu nublado a parcialmente nublado com nevoeiros ou névoa úmida ao amanhecer na Zona da Mata, Rio Doce, Mucuri e Jequitinhonha. Demais regiões, céu claro a parcialmente nublado.		5/7 Estável	30/32 Ligeira Elevação	Leste Nordeste	Fracos Moderados
Região	Tempo	Temperatura		Vento	
 Metropolitana	Céu claro a parcialmente nublado.	11/13 Estável	27/29 Ligeira Elevação	Leste Nordeste	Fracos Moderados
 Noroeste	Céu claro a parcialmente nublado.	15/17 Estável	29/31 Ligeira Elevação	Leste Nordeste	Fracos Moderados
 Norte	Céu claro a parcialmente nublado.	15/17 Estável	29/31 Ligeira Elevação	Leste Nordeste	Fracos Moderados
 Jequitinhonha	Céu nublado a parcialmente nublado com nevoeiros ou névoa úmida ao amanhecer.	13/15 Estável	28/30 Ligeira Elevação	Leste	Fracos Moderados
 Rio Doce e Mucuri	Céu nublado a parcialmente nublado com nevoeiros ou névoa úmida ao amanhecer.	13/15 Estável	28/30 Ligeira Elevação	Leste	Fracos Moderados

 <b>Zona da Mata</b>	Céu nublado a parcialmente nublado com nevoeiros ou névoa úmida ao amanhecer.	11/13 Estável	28/30 Ligeira Elevação	Leste Nordeste	Fracos Moderados
 <b>Sul / Sudoeste / Campo das Vertentes</b>	Céu claro a parcialmente nublado.	5/7 Estável	26/28 Ligeira Elevação	Leste Nordeste	Fracos Moderados
 <b>Oeste</b>	Céu claro a parcialmente nublado.	11/13 Estável	27/29 Ligeira Elevação	Leste Nordeste	Fracos Moderados
 <b>Triângulo / Alto Paranaíba</b>	Céu claro a parcialmente nublado.	13/15 Estável	30/32 Ligeira Elevação	Leste Nordeste	Fracos Moderados
 <b>Central Mineira</b>	Céu claro a parcialmente nublado.	14/16 Estável	28/30 Ligeira Elevação	Leste Nordeste	Fracos Moderados

### AVISOS METEOROLÓGICOS

Sem Aviso

- Maiores informações acessar o endereço: [www.inmet.gov.br](http://www.inmet.gov.br)

### CONDIÇÕES METEOROLÓGICAS REGISTRADAS NA CAPITAL E INTERIOR

	Temperatura mínima (°C)		Temperatura máxima (°C)		Umidade Relativa 15:00 (%)	
Capital	13,6	Cercadinho	23,9	Pampulha	48	Pampulha
Interior	5,9	Monte Verde	30,7	Campina Verde	32	Campina Verde

Localidade	Tempo	Temperaturas Previstas 21/05		Temperaturas Ocorridas 20/05	
		Min	Màx	Min	Màx
Belo Horizonte (Pampulha)	Céu claro a parcialmente nublado.	15/17	24/26	15,9	23,9
Belo Horizonte (Santo Agostinho)	Céu claro a parcialmente nublado.	15/17	23/25	15,1	22,9
Belo Horizonte (Cercadinho)	Céu claro a parcialmente nublado.	13/15	22/24	13,6	21,3
Divinópolis	Céu claro a parcialmente nublado.	13/15	25/27	12,9	25,0
Curvelo	Céu claro a parcialmente nublado.	13/15	25/27	13,7	24,9
Governador Valadares	Céu nublado a parcialmente nublado com nevoeiros ou névoa úmida ao amanhecer.	15/17	26/28	16,2	26,8
Diamantina	Céu nublado a parcialmente nublado com nevoeiros ou névoa úmida ao amanhecer.	13/15	19/21	13,0	17,8
João Pinheiro	Céu claro a parcialmente nublado.	15/17	23/25	15,7	21,4
Unai	Céu claro a parcialmente nublado.	16/18	26/28	18,1	25,0
Montes Claros	Céu claro a parcialmente nublado.	16/18	25/27	17,4	25,1
Uberlândia	Céu claro a parcialmente nublado.	16/18	25/27	16,7	25,1
Viçosa	Céu nublado a parcialmente nublado com nevoeiros ou névoa úmida ao amanhecer.	11/13	23/25	11,7	24,0
Juiz de Fora	Céu nublado a parcialmente nublado com nevoeiros ou névoa úmida ao amanhecer.	13/15	23/25	14,2	23,1
São João Del Rei	Céu claro a parcialmente nublado.	13/15	23/25	13,9	23,7
Barbacena	Céu claro a parcialmente nublado.	13/15	20/22	13,2	19,9
Varginha	Céu claro a parcialmente nublado.	14/16	24/26	15,1	25,3
Monte Verde	Céu claro a parcialmente nublado.	5/7	21/23	5,9	20,7

## PREVISÃO DO TEMPO PARA 48,72 e 96 HORA

## Previsão para o dia: 22/05

**Minas Gerais:** Céu claro a parcialmente nublado com possibilidade de chuva isolada no Triângulo Mineiro e Sul/Sudoeste. Céu nublado a parcialmente nublado com nevoeiro ou névoa úmida ao amanhecer na Zona da Mata, Campo das Vertentes, Rio Doce, Mucuri e Jequitinhonha. Demais regiões, céu claro a parcialmente nublado. **Temperatura: Estável. Máxima: 32°C / Estável. Mínima: 6 °C.**

**Belo Horizonte:** Céu claro a parcialmente nublado. **Temperatura: Estável. Máxima: 26°C / Estável. Mínima: 13 °C.**

## Previsão para o dia: 23/05

**Minas Gerais:** Céu parcialmente nublado a nublado com pancadas de chuva isolada no Triângulo Mineiro/Alto Paranaíba, Oeste, Sul/Sudoeste e Campo das Vertentes. Demais regiões, céu parcialmente nublado. Possibilidade de chuva isolada na Metropolitana, Central Mineira e Zona da Mata. **Temperatura: Estável. Máxima: 33°C / Lig. Elevação. Mínima: 9 °C.**

**Belo Horizonte:** Céu parcialmente nublado a nublado com possibilidade de chuva isolada. **Temperatura: Estável. Máxima: 27°C / Lig. Elevação. Mínima: 15 °C.**

## Previsão para o dia: 24/05

**Minas Gerais:** Céu nublado com pancadas de chuva isolada na Central Mineira, Metropolitana, Campo das Vertentes e Zona da Mata. Céu parcialmente nublado a nublado com possibilidade de chuva isolada no Triângulo Mineiro/Alto Paranaíba, Oeste, Sul/Sudoeste, Rio Doce e Noroeste. Demais regiões, céu parcialmente nublado. **Temperatura: Ligeiro Declínio. Máxima: 33°C / Lig. Elevação. Mínima: 11 °C.**

**Belo Horizonte:** Céu nublado com pancadas de chuva isolada. **Temperatura: Ligeiro Declínio. Máxima: 24°C / Estável. Mínima: 17 °C.**

## PREVISÃO GRÁFICA PARA USO DE JORNAIS, MÍDIA TELEVISIVA E SITES DE INTERNET



## INFORMATIVO METEOROLÓGICO:

<sup>1</sup> **Amplitude térmica:** Diferença entre a maior e menor temperatura diária em determinado local. Grande amplitude térmica é característica da estação de inverno em grande parte do Centro-Oeste e Sudeste do Brasil.

- Baixos índices de umidade do ar favorecem: piora na qualidade do ar; Intensificação de doenças respiratórias; maior ocorrência de incêndios em áreas secas, gerando fuligens que dificultam a visibilidade nas estradas.

Para a faixa de umidade em torno de 20%, recomenda-se: Evitar exercícios físicos ao ar livre; umidificar o ambiente através de vaporizadores ou toalhas molhadas; Sempre que possível permanecer em locais protegidos do sol e em áreas vegetadas e consumir água a vontade.