

## Boletim do Tempo



Nesta segunda-feira, o ar úmido que chega do oceano Atlântico Sul em direção ao continente favorece ao aumento da nebulosidade e chuveiro isolado no Leste mineiro. O ar seco continental deixa o tempo estável nas outras regiões do estado. Ainda faz um certo frio ao amanhecer nas localidades situadas, especialmente, na serra da Mantiqueira no Sul o estado. No período da tarde, a umidade do ar deve atingir valores abaixo de 30% em áreas isoladas do Triângulo e Sul mineiro.

- **Maiores informações sobre a baixa umidade e amplitude térmica no final do arquivo.**
- **Obs.: A previsão no site do INMET é resultado direto de modelo numérico de previsão do tempo, portanto pode haver pequenas divergências nas temperaturas previstas divulgadas neste arquivo com os valores do site.**

## AVISOS METEOROLÓGICOS











As condições meteorológicas são favoráveis aos baixos índices de umidade relativa do ar (abaixo de 30%), no período das 12:00 às 18:00 do dia 10/08/2020, em áreas isoladas do Triângulo Mineiro/Alto Paranaíba e Sul/Sudoeste.

- **Maiores informações acessar o endereço: <http://portal.inmet.gov.br>**

**PREVISÃO DO TEMPO PARA O ESTADO DE MINAS GERAIS**

Tempo em Minas Gerais	Temperatura		Ventos	
	Min.	Max	Direção	Intensidade
Céu nublado a parcialmente nublado com chuva no Rio Doce, Mucuri e Jequitinhonha. Céu parcialmente nublado a claro com névoa úmida ao amanhecer na Zona da Mata. Demais regiões, céu claro a parcialmente nublado. Névoa seca no Triângulo Mineiro/Alto Paranaíba e Sul/Sudoeste.	5/7 Estável	31/33 Estável	Leste Nordeste	Fraco/ Moderado C Rajadas

**PREVISÃO DO TEMPO PARA AS MESORREGIÕES DE MINAS GERAIS**

Região	Tempo	Temperatura		Vento	
 Metropolitana	Céu claro a parcialmente nublado.	8/10 Estável	26/28 Estável	Leste Nordeste	Fraco/ Moderado C Rajadas
 Noroeste	Céu claro a parcialmente nublado.	11/13 Estável	28/30 Estável	Nordeste	Fraco/ Moderado
 Norte	Céu claro a parcialmente nublado.	12/14 Estável	29/31 Estável	Nordeste	Fraco/ Moderado
 Jequitinhonha	Céu nublado a parcialmente nublado com chuva.	9/11 Estável	26/28 Estável	Nordeste	Fraco/ Moderado C Rajadas
 Rio Doce e Mucuri	Céu nublado a parcialmente nublado com chuva.	10/12 Estável	26/28 Estável	Leste Nordeste	Fraco/ Moderado C Rajadas
 Zona da Mata	Céu parcialmente nublado a claro com névoa úmida ao amanhecer.	10/12 Estável	26/28 Estável	Leste Nordeste	Fraco/ Moderado C Rajadas
 Sul / Sudoeste/ Campo das Vertentes	Céu claro a parcialmente nublado com névoa seca.	5/7 Estável	25/27 Estável	Leste Nordeste	Fraco/ Moderado C Rajadas
 Oeste	Céu claro a parcialmente nublado.	10/12 Estável	27/29 Estável	Nordeste	Fraco/ Moderado
 Triângulo/ Alto Paranaíba	Céu claro a parcialmente nublado com névoa seca.	11/13 Estável	31/33 Estável	Nordeste	Fraco/ Moderado
 Central Mineira	Céu claro a parcialmente nublado.	12/14 Estável	27/29 Estável	Nordeste	Fraco/ Moderado

**INSTITUTO NACIONAL DE METEOROLOGIA – INMET**  
**5º DISME – BELO HORIZONTE**

Localidades	Tempo	Temperaturas Previstas 10/08		Temperaturas Ocorridas 09/08	
		Mín	Màx	Mín	Màx
Belo Horizonte (Pampulha)	Céu claro a parcialmente nublado.	14/16	24/26	14,5	24,5
Belo Horizonte (Santo Agostinho)	Céu claro a parcialmente nublado.	15/17	23/25	15,0	23,4
Belo Horizonte (Cercadinho)	Céu claro a parcialmente nublado.	12/14	22/24	12,2	24,3
Divinópolis	Céu claro a parcialmente nublado.	12/14	25/27	12,3	24,3
Curvelo	Céu claro a parcialmente nublado com névoa seca.	12/14	25/27	15,0	26,7
Governador Valadares	Céu parcialmente nublado com nevoeiro ou nevoa úmida ao amanhecer.	15/17	24/26	14,3	27,8
Diamantina	Céu nublado com chuva.	9/11	19/21	10,7	19,1
João Pinheiro	Céu claro a parcialmente nublado com névoa seca.	13/15	26/28	16,5	24,9
Buritizal	Céu claro a parcialmente nublado com névoa seca.	15/17	27/29	13,4	26,1
Montes Claros	Céu claro a parcialmente nublado.	12/14	26/28	15,3	27,0
Uberlândia	Céu claro a parcialmente nublado com névoa seca.	13/15	27/29	17,7	25,6
Viçosa	Céu parcialmente nublado com nevoeiro ou nevoa úmida ao amanhecer.	16/18	23/25	10,3	26,0
Juiz de Fora	Céu parcialmente nublado com nevoeiro ou nevoa úmida ao amanhecer.	14/16	23/25	12,1	21,7
São João Del Rei	Céu parcialmente nublado.	11/13	24/26	S/D	24,9
Barbacena	Céu parcialmente nublado.	12/14	22/24	10,8	22,2
Varginha	Céu claro a parcialmente nublado.	12/14	23/25	12,1	22,9
Monte Verde	Céu claro a parcialmente nublado.	5/7	21/23	3,2	19,7

**CONDIÇÕES METEOROLÓGICAS REGISTRADAS NA CAPITAL E INTERIOR**

	Temperatura mínima (°C)		Temperatura máxima (°C)		Umidade Relativa 15:00 (%)	
Capital	12,2	Cercadinho	24,5	Pampulha	36	Pampulha
Interior	3,2	Monte Verde	30,8	Montalvânia	19	Campina Verde

## PREVISÃO DO TEMPO PARA 48 HORAS EM MINAS GERAIS

**Minas Gerais:** Céu nublado a parcialmente nublado com chuvisco no Jequitinhonha e Mucuri. Céu parcialmente nublado a claro com névoa úmida ao amanhecer no Rio Doce e Zona da Mata. Demais regiões, céu claro a parcialmente nublado com névoa seca. **Temperatura: Elevação. Máxima: 33°C / Estável. Mínima: 5°C.**

**Belo Horizonte:** Céu claro a parcialmente nublado com névoa seca. **Temperatura: Elevação Máxima: 28°C / Estável. Mínima: 12°C.**

**INFORMATIVO METEOROLOGICO:**

<sup>1</sup> **Amplitude térmica:** Diferença entre a maior e menor temperatura diária em determinado local. Grande amplitude térmica é característica da estação de inverno em grande parte do Centro-Oeste e Sudeste do Brasil.

- **Baixos índices de umidade do ar favorecem:** piora na qualidade do ar; Intensificação de doenças respiratórias; maior ocorrência de incêndios em áreas secas, gerando fuligens que dificultam a visibilidade nas estradas.

Para a faixa de Umidade Relativa do Ar (URA) abaixo de 30%, recomenda-se:

OBSERVAÇÃO	ATENÇÃO	ALERTA	EMERGÊNCIA
<b>Até 30 %</b>  Acompanhamento dos índices da URA.	<b>30% à 20%</b>  • Emissão de Alerta e Vistoria de campo nas áreas anteriormente identificadas;  • Evitar exercícios físicos ao ar livre entre 11 e 15 horas;  • umidificar o ambiente.	<b>20% à 12 %</b>  Emissão de Alerta e Vistoria de campo nas áreas anteriormente identificadas;  • Suprimir exercícios físicos e trabalhos ao ar livre entre 10 e 16 horas;  • Evitar aglomerações em ambientes fechados;  • Usar soro fisiológico para olhos e narinas.	<b>Abaixo de 12 %</b>  • Emissão de Alerta e acionamento do Plano de Ação;  • Interromper qualquer atividade ao ar livre entre 10 e 16 horas, como aulas de educação física, coleta de lixo, entrega de correspondência, etc.;  • Suspender qualquer atividade que exija aglomeração de pessoas em recintos fechados, entre 10 e 16 horas;  • Durante as tardes, manter úmidos os ambientes internos, principalmente quartos de crianças, idosos e hospitais.