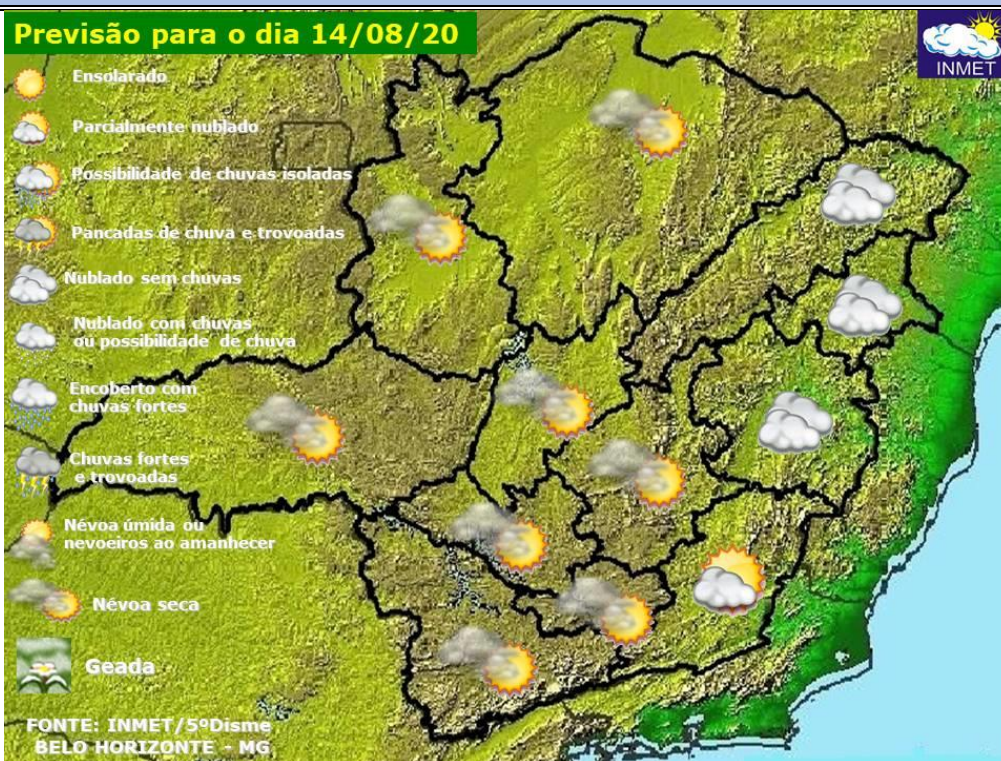


Boletim do Tempo













Nesta sexta-feira, as condições meteorológicas são favoráveis ao aumento da nebulosidade em boa parte da faixa Leste de Minas Gerais, por causa do fluxo de umidade que chega do oceano Atlântico Sul. A atuação da massa de ar seco mantém o tempo ensolarado com baixa umidade do ar no período da tarde, principalmente, no Oeste, Norte, Sul e Triângulo Mineiro.

- **Maiores informações a respeito de áreas de risco, procure a defesa civil de seu município. Esteja atento aos alertas emitidos pela Defesa Civil.*

AVISOS METEOROLÓGICOS

Aviso-As condições meteorológicas são favoráveis aos baixos índices de umidade relativa do ar (abaixo de 30%), no período das 12:00 às 18:00 do dia 14/08/2020, em áreas da Oeste, Noroeste, Central Mineira, Triângulo Mineiro/Alto Paranaíba e Sul/Sudoeste.

- Maiores informações acessar o endereço: www.inmet.gov.br

Tempo em Minas Gerais		Temperatura		Ventos	
		Min.	Max	Direção	Intensidade
Céu nublado a parcialmente nublado no Jequitinhonha, Mucuri e Rio Doce. Céu parcialmente nublado a claro na Zona da Mata. Demais regiões, céu claro a parcialmente nublado com névoa seca.		8/10 Estável	31/33 Estável	Nordeste Leste	Fraco/ Moderado
PREVISÃO DO TEMPO PARA AS MESORREGIÕES DE MINAS GERAIS					
Região	Tempo	Temperatura		Vento	
 Metropolitana	Céu claro a parcialmente nublado com névoa seca.	12/14 Estável	27/29 Estável	Nordeste	Fraco/ Moderado
 Noroeste	Céu claro a parcialmente nublado com névoa seca.	14/16 Estável	30/32 Estável	Leste Nordeste	Fraco/ Moderado
 Norte	Céu claro a parcialmente nublado com névoa seca.	15/17 Estável	31/33 Estável	Leste Nordeste	Fraco/ Moderado
 Jequitinhonha	Céu nublado a parcialmente nublado.	13/15 Estável	29/31 Estável	Leste Nordeste	Fraco/ Moderado
 Rio Doce e Mucuri	Céu nublado a parcialmente nublado.	13/15 Estável	27/29 Estável	Leste Nordeste	Fraco/ Moderado
 Zona da Mata	Céu parcialmente nublado a claro.	14/16 Estável	28/30 Estável	Leste Nordeste	Fraco/ Moderado
 Sul / Sudoeste/ Campo das Vertentes	Céu claro a parcialmente nublado com névoa seca.	8/10 Estável	27/29 Estável	Nordeste	Fraco/ Moderado
 Oeste	Céu claro a parcialmente nublado com névoa seca.	11/13 Estável	29/31 Estável	Leste Nordeste	Fraco/ Moderado
 Triângulo/ Alto Paranaíba	Céu claro a parcialmente nublado com névoa seca.	13/15 Estável	31/33 Estável	Leste Nordeste	Fraco/ Moderado
 Central Mineira	Céu claro a parcialmente nublado com névoa seca.	15/17 Estável	28/30 Estável	Nordeste	Fraco/ Moderado

Localidades	Tempo	Temperaturas Previstas 13/08		Temperaturas Ocorridas 12/08	
		Mín	Màx	Mín	Màx
Belo Horizonte (Pampulha)	Céu claro a parcialmente nublado com névoa seca.	17/19	25/27	16,9	28,4
Belo Horizonte (Santo Agostinho)	Céu claro a parcialmente nublado com névoa seca.	17/19	25/27	16,8	26,4
Belo Horizonte (Cercadinho)	Céu claro a parcialmente nublado com névoa seca.	14/16	24/26	14,1	25,6
Divinópolis	Céu claro a parcialmente nublado com névoa seca.	15/17	28/30	13,4	30,0
Curvelo	Céu claro a parcialmente nublado com névoa seca.	15/17	28/30	16,1	30,5
Governador Valadares	Céu nublado a parcialmente nublado.	15/17	25/27	16,9	30,8
Diamantina	Céu nublado a parcialmente nublado.	13/15	23/25	13,2	22,4
João Pinheiro	Céu claro a parcialmente nublado com névoa seca.	16/18	29/31	15,5	28,5
Buritiz	Céu claro a parcialmente nublado com névoa seca.	16/18	29/31	15,9	29,7
Montes Claros	Céu claro a parcialmente nublado com névoa seca.	13/15	29/31	16,6	29,4
Uberlândia	Céu claro a parcialmente nublado com névoa seca.	17/19	31/33	19,5	29,4
Viçosa	Céu parcialmente nublado a claro.	15/17	24/26	13,0	27,1
Juiz de Fora	Céu parcialmente nublado a claro.	14/16	28/30	16,2	26,1
São João Del Rei	Céu claro a parcialmente nublado com névoa seca.	13/15	27/29	s/d	s/d
Barbacena	Céu claro a parcialmente nublado com névoa seca.	12/14	27/29	14,5	26,5
Varginha	Céu claro a parcialmente nublado com névoa seca.	15/17	27/29	12,0	28,3
Monte Verde	Céu claro a parcialmente nublado com névoa seca.	8/10	22/24	8,8	22,9

CONDIÇÕES METEOROLÓGICAS REGISTRADAS NA CAPITAL E INTERIOR

	Temperatura mínima (°C)	Temperatura máxima (°C)	Umidade Relativa 15:00 (%)
Capital	14,1 Cercadinho	28,4 Pampulha	34 Pampulha
Interior	7,7 Caldas	34,2 Campina Verde	19 Campina Verde

PREVISÃO DO TEMPO PARA 48,72 e 96 HORA

Previsão para o dia: 15/08

Minas Gerais: Céu nublado a parcialmente nublado com névoa úmida no Jequitinhonha, Mucuri e Rio Doce. Céu parcialmente nublado a claro na Zona da Mata. Demais regiões, céu claro a parcialmente nublado com névoa seca. **Temperatura: Estável. Máxima: 33°C / Estável. Mínima: 8°C.**

Belo Horizonte: Céu claro a parcialmente nublado com névoa seca. **Temperatura Estável: Máxima: 28°C / Mínima: 13°C.**

Previsão para o dia: 16/08

Minas Gerais: Céu parcialmente nublado a nublado com possibilidade de chuva isolada no Sul/Sudoeste e Zona da Mata. Céu nublado a parcialmente nublado no Jequitinhonha, Mucuri e Rio Doce. Demais regiões, céu claro a parcialmente nublado com névoa seca. **Temperatura: Estável. Máxima: 34°C / Lig. Elevação. Mínima: 10°C.**

Belo Horizonte: Céu claro a parcialmente nublado com névoa seca. **Temperatura: Máxima: 29°C / Mínima. Lig. Elevação: 15°C.**

Previsão para o dia: 17/08

Minas Gerais: Céu parcialmente nublado a nublado com chuva isolada no Sul/Sudoeste, Zona da Mata e Campo das Vertentes. Céu parcialmente nublado na Metropolitana, Jequitinhonha, Mucuri e Rio Doce. Demais regiões, céu claro a parcialmente nublado com névoa seca. **Temperatura: Estável. Máxima: 34°C / Estável. Mínima: 11°C.**

Belo Horizonte: Céu parcialmente nublado. **Temperatura: Máxima: 29°C / Mínima Estável: 16°C.**

INFORMATIVO METEOROLOGICO:

¹ **Amplitude térmica:** Diferença entre a maior e menor temperatura diária em determinado local. Grande amplitude térmica é característica da estação de inverno em grande parte do Centro-Oeste e Sudeste do Brasil.

- **Baixos índices de umidade do ar favorecem:** piora na qualidade do ar; Intensificação de doenças respiratórias; maior ocorrência de incêndios em áreas secas, gerando fuligens que dificultam a visibilidade nas estradas.

Para a faixa de Umidade Relativa do Ar (URA) abaixo de 30%, recomenda-se:

OBSERVAÇÃO	ATENÇÃO	ALERTA	EMERGÊNCIA
Até 30 % Acompanhamento dos índices da URA.	30% à 20% • Emissão de Alerta e Vistoria de campo nas áreas anteriormente identificadas; • Evitar exercícios físicos ao ar livre entre 11 e 15 horas; • umidificar o ambiente.	20% à 12 % Emissão de Alerta e Vistoria de campo nas áreas anteriormente identificadas; • Suprimir exercícios físicos e trabalhos ao ar livre entre 10 e 16 horas; • Evitar aglomerações em ambientes fechados; • Usar soro fisiológico para olhos e narinas.	Abaixo de 12 % • Emissão de Alerta e acionamento do Plano de Ação; • Interromper qualquer atividade ao ar livre entre 10 e 16 horas, como aulas de educação física, coleta de lixo, entrega de correspondência, etc.; • Suspender qualquer atividade que exija aglomeração de pessoas em recintos fechados, entre 10 e 16 horas; • Durante as tardes, manter úmidos os ambientes internos, principalmente quartos de crianças, idosos e hospitais.