

Boletim do Tempo



Nesta quinta-feira, o fluxo de umidade que chega do mar favorece ao aumento da nebulosidade e chuvisco no Nordeste mineiro, especialmente, na divisa dos estados de Minas Gerais e Espírito Santo. O ar seco continental mantém o tempo estável com predomínio de Sol e baixos índices de umidade relativa do ar no Oeste, Sul e Triângulo Mineiro. As temperaturas seguem elevadas em todo o estado e no Triângulo a temperatura máxima deve atingir 35°C.

- **Maiores informações sobre a baixa umidade e amplitude térmica no final do arquivo**
- **Obs.: A previsão no site do INMET é resultado direto de modelo numérico de previsão do tempo, portanto pode haver pequenas divergências nas temperaturas previstas divulgadas neste arquivo com os valores do site.**

AVISOS METEOROLÓGICOS

Aviso 1: As condições meteorológicas são favoráveis aos baixos índices de umidade relativa do ar (abaixo de 30%), no período das 12:00 às 18:00 do dia 03/09/2020, em áreas da **Central Mineira, Norte, Noroeste, Oeste, Sudoeste e Alto Paranaíba.**





Aviso 2: As condições meteorológicas são favoráveis aos baixos índices de umidade relativa do ar (abaixo de 20%), no período das 12:00 às 18:00 do dia 03/09/2020, em áreas do **Triângulo Mineiro.**

- **Maiores informações acessar o endereço: www.inmet.gov.br**

PREVISÃO DO TEMPO PARA O ESTADO DE MINAS GERAIS

Tempo em Minas Gerais	Temperatura		Ventos	
	Min.	Max	Direção	Intensidade
Céu nublado a parcialmente nublado com chuvisco no Jequitinhonha e Mucuri. Céu nublado a parcialmente nublado com nevoeiro ou névoa úmida ao amanhecer na Zona da Mata e Rio Doce. Demais regiões, céu claro a parcialmente nublado. Névoa seca no Triângulo Mineiro, Oeste e Sul/Sudoeste.	5/7 Estável	33/35 Estável	Leste Nordeste Norte	Fraco/ Moderado

PREVISÃO DO TEMPO PARA AS MESORREGIÕES DE MINAS GERAIS

Região	Tempo	Temperatura		Vento	
 Metropolitana	Céu claro a parcialmente nublado.	13/15 Estável	26/28 Estável	Sudeste Leste	Fraco/ Moderado
 Noroeste	Céu claro a parcialmente nublado.	14/16 Estável	32/34 Estável	Nordeste	Fraco/ Moderado
 Norte	Céu claro a parcialmente nublado.	12/14 Estável	32/34 Estável	Nordeste	Fraco/ Moderado
 Jequitinhonha	Céu nublado a parcialmente nublado com chuvisco.	13/15 Estável	30/32 Estável	Nordeste Leste	Fraco/ Moderado
 Rio Doce e Mucuri	Céu nublado a parcialmente nublado com nevoeiro ou névoa úmida ao amanhecer.	14/16 Estável	30/32 Estável	Leste	Fraco/ Moderado
 Zona da Mata	Céu nublado a parcialmente nublado com nevoeiro ou névoa úmida ao amanhecer.	14/16 Estável	28/30 Estável	Sudeste Leste	Fraco/ Moderado
 Sul / Sudoeste/ C. das Vertentes	Céu claro a parcialmente nublado com névoa seca.	5/7 Estável	27/29 Estável	Sudeste Leste	Fraco/ Moderado
 Oeste	Céu claro a parcialmente nublado com névoa seca.	12/14 Estável	30/32 Estável	Nordeste	Fraco/ Moderado
 Triângulo/ Alto Paranaíba	Céu claro a parcialmente nublado com névoa seca.	14/16 Estável	33/35 Estável	Nordeste Leste	Fraco/ Moderado
 Central Mineira	Céu claro a parcialmente nublado.	15/17 Estável	30/32 Estável	Leste Nordeste	Fraco/ Moderado

Localidades	Tempo	Temperaturas Previstas 03/09		Temperaturas Ocorridas 02/09	
		Mín	Màx	Mín	Màx
Belo Horizonte (Pampulha)	Céu claro a parcialmente nublado.	16/18	25/27	17,5	27,1
Belo Horizonte (Santo Agostinho)	Céu claro a parcialmente nublado.	16/18	24/26	17,2	26,0
Belo Horizonte (Cercadinho)	Céu claro a parcialmente nublado.	13/15	23/25	14,8	25,1
Divinópolis	Céu claro a parcialmente nublado com névoa seca.	14/16	27/29	15,4	29,6
Curvelo	Céu claro a parcialmente nublado.	13/15	28/30	15,4	28,8
Governador Valadares	Céu nublado a parcialmente nublado com nevoeiro ou névoa úmida ao amanhecer.	14/16	27/29	15,1	26,4
Diamantina	Céu nublado a parcialmente nublado com chuvisco.	13/15	21/23	13,2	22,6
João Pinheiro	Céu claro a parcialmente nublado.	13/15	28/30	15,8	27,7
Buritiz	Céu claro a parcialmente nublado.	14/16	29/31	16,1	29,0
Montes Claros	Céu claro a parcialmente nublado.	12/14	27/29	15,4	29,6
Uberlândia	Céu claro a parcialmente nublado com névoa seca.	15/17	29/31	19,1	30,1
Viçosa	Céu nublado a parcialmente nublado com nevoeiro ou névoa úmida ao amanhecer.	16/18	25/27	15,4	27,7
Juiz de Fora	Céu nublado a parcialmente nublado com nevoeiro ou névoa úmida ao amanhecer.	15/17	26/28	15,2	23,7
São João Del Rei	Céu claro a parcialmente nublado.	12/14	26/28	s/d	s/d
Barbacena	Céu claro a parcialmente nublado.	12/14	24/26	13,9	22,9
Varginha	Céu claro a parcialmente nublado com névoa seca.	14/16	26/28	13,6	28,4
Monte Verde	Céu claro a parcialmente nublado com névoa seca.	5/7	22/24	11,2	21,5

s/d – sem dados

CONDIÇÕES METEOROLÓGICAS REGISTRADAS NA CAPITAL E INTERIOR

	Temperatura mínima (°C)		Temperatura		Umidade Relativa 15:00	
Capital	14,8	Cercadinho	27,1	Pampulha	31	Pampulha
Interior	7,4	Maria da Fé	33,2	Campina Verde	15	Montalvânia

PREVISÃO DO TEMPO PARA 48,72 e 96 HORAS**Previsão para o dia: 04/09**

Minas Gerais: Céu nublado a parcialmente nublado com névoa úmida ao amanhecer no Jequitinhonha, Mucuri, Rio Doce e Zona da Mata. Demais regiões, céu claro a parcialmente nublado com névoa seca. **Temperatura: Estável. Máxima: 35°C / Mínima: 5°C.**

Belo Horizonte: Céu claro a parcialmente nublado. **Temperatura: Estável. Máxima: 27°C / Mínima: 14°C.**

Previsão para o dia: 05/09

Minas Gerais: Céu nublado a parcialmente nublado com névoa úmida ao amanhecer no Jequitinhonha, Mucuri, Rio Doce e Zona da Mata. Demais regiões, céu claro a parcialmente nublado com névoa seca. **Temperatura: Estável. Máxima: 35°C / Mínima: 6°C.**

Belo Horizonte: Céu claro a parcialmente nublado com névoa seca. **Temperatura: Estável. Máxima: 29°C / Mínima: 14°C.**

Previsão para o dia: 06/09

Minas Gerais: Céu parcialmente nublado com névoa úmida ao amanhecer no Jequitinhonha, Mucuri, Rio Doce e Zona da Mata. Demais regiões, céu claro a parcialmente nublado com névoa seca. **Temperatura: Estável. Máxima: 36°C / Mínima: 7°C.**

Belo Horizonte: Céu claro a parcialmente nublado com névoa seca. **Temperatura: Estável. Máxima: 29°C / Mínima: 19°C.**

INFORMATIVO METEOROLOGICO:

¹ **Amplitude térmica:** Diferença entre a maior e menor temperatura diária em determinado local. Grande amplitude térmica é característica da estação de inverno em grande parte do Centro-Oeste e Sudeste do Brasil.

- **Baixos índices de umidade do ar favorecem:** piora na qualidade do ar; Intensificação de doenças respiratórias; maior ocorrência de incêndios em áreas secas, gerando fuligens que dificultam a visibilidade nas estradas.

Para a faixa de Umidade Relativa do Ar (URA) abaixo de 30%, recomenda-se:

OBSERVAÇÃO	ATENÇÃO	ALERTA	EMERGÊNCIA
Até 30 % Acompanhamento dos índices da URA.	30% à 20% • Emissão de Alerta e Vistoria de campo nas áreas anteriormente identificadas; • Evitar exercícios físicos ao ar livre entre 11 e 15 horas; • umidificar o ambiente.	20% à 12 % Emissão de Alerta e Vistoria de campo nas áreas anteriormente identificadas; • Suprimir exercícios físicos e trabalhos ao ar livre entre 10 e 16 horas; • Evitar aglomerações em ambientes fechados; • Usar soro fisiológico para olhos e narinas.	Abaixo de 12 % • Emissão de Alerta e acionamento do Plano de Ação; • Interromper qualquer atividade ao ar livre entre 10 e 16 horas, como aulas de educação física, coleta de lixo, entrega de correspondência, etc.; • Suspender qualquer atividade que exija aglomeração de pessoas em recintos fechados, entre 10 e 16 horas; • Durante as tardes, manter úmidos os ambientes internos, principalmente quartos de crianças, idosos e hospitais.