

## Boletim do Tempo



A segunda-feira, *feriado da Independência do Brasil*, será ensolarada e com tempo muito seco sobre a maioria das regiões de Minas Gerais. A forte massa de ar continental, de características quente e seca, mantém a estabilidade do tempo, gera grande amplitude térmica<sup>1</sup> e deixa as temperaturas diurnas elevadas no Estado. Apenas na faixa leste do Estado, permanece com algumas nuvens e favorável à formação de nevoeiro isolado ao amanhecer, devido aos ventos de origem oceânica. À tarde, os índices de umidade do ar variam entre 10% e 30%, e contribuirá na má qualidade do ar e aumento de focos de queimadas em localidades dos setores Norte, Centro, Sul e Oeste Mineiro. As temperaturas diurnas estarão estáveis em todas as regiões mineras.

- Maiores informações sobre a baixa umidade e amplitude térmica no final do arquivo.
- Obs.: A previsão no site do INMET é resultado direto de modelo numérico de previsão do tempo, portanto pode haver pequenas divergências nas temperaturas previstas divulgadas neste arquivo com os valores do site.

### AVISOS METEOROLÓGICOS

**Aviso 1** - As condições meteorológicas são favoráveis para ocorrência de **baixa umidade relativa do ar, entre 20 e 12%**, em áreas do **Noroeste, Norte, Central Mineira, Metropolitana, Oeste, Sul de Minas e Triângulo Mineiro/Alto Paranaíba**, na tarde do dia 07/09/2020.











**Aviso 2** - As condições meteorológicas são favoráveis para ocorrência de **baixa umidade relativa do ar, entre 30 e 20%**, em áreas do **Rio Doce, Jequitinhonha, Campo das Vertentes e Zona da Mata**, na tarde do dia 07/09/2020.

- Maiores informações acessar o endereço: <http://portal.inmet.gov.br>

**PREVISÃO DO TEMPO PARA O ESTADO DE MINAS GERAIS**

Tempo em Minas Gerais	Temperatura		Ventos	
	Min.	Max	Direção	Intensidade
Céu nublado a parcialmente nublado com nevoeiro ou névoa úmida ao amanhecer no Jequitinhonha e Mucuri. Céu parcialmente nublado a claro no Rio Doce e Zona da Mata. Demais regiões, céu claro com névoa seca.	6/8 Estável	34/36 Estável	Leste Nordeste	Fraco/ Moderado

**PREVISÃO DO TEMPO PARA AS MESORREGIÕES DE MINAS GERAIS**

Região	Tempo	Temperatura		Vento	
 Metropolitana	Céu claro com névoa seca.	8/10 Estável	30/32 Estável	Leste Nordeste	Fraco/ Moderado
 Noroeste	Céu claro com névoa seca.	14/16 Estável	33/35 Estável	Nordeste Leste	Fraco/ Moderado
 Norte	Céu claro com névoa seca.	11/13 Estável	32/34 Estável	Leste Nordeste	Fraco/ Moderado
 Jequitinhonha	Céu nublado a parcialmente nublado com nevoeiro ou névoa úmida ao amanhecer.	11/13 Estável	31/33 Estável	Leste Nordeste	Fraco/ Moderado
 Rio Doce e Mucuri	Céu parcialmente nublado a claro.	12/14 Estável	31/33 Estável	Leste Nordeste	Fraco/ Moderado
 Zona da Mata	Céu parcialmente nublado a claro.	11/13 Estável	31/33 Estável	Leste Nordeste	Fraco/ Moderado
 Sul / Sudoeste/ C. das Vertentes	Céu claro com névoa seca.	6/8 Estável	30/32 Estável	Nordeste Norte	Fraco/ Moderado
 Oeste	Céu claro com névoa seca.	9/11 Estável	31/33 Estável	Nordeste	Fraco/ Moderado
 Triângulo/ Alto Paranaíba	Céu claro com névoa seca.	11/13 Estável	34/36 Estável	Nordeste	Fraco/ Moderado
 Central Mineira	Céu claro com névoa seca.	11/13 Estável	31/33 Estável	Nordeste	Fraco/ Moderado

Localidades	Tempo	Temperaturas Previstas 07/09		Temperaturas Ocorridas 06/09	
		Mín	Màx	Mín	Màx
Belo Horizonte (Pampulha)	Céu claro com névoa seca.	15/17	29/31	S/D	30,9
Belo Horizonte (Santo Agostinho)	Céu claro com névoa seca.	15/17	28/30	17,3	29,9
Belo Horizonte (Cercadinho)	Céu claro com névoa seca.	15/17	27/29	14,5	27,8
Divinópolis	Céu claro com névoa seca.	11/13	30/32	10,5	30,2
Curvelo	Céu claro com névoa seca.	13/15	31/33	12,6	29,8
Governador Valadares	Céu parcialmente nublado a claro.	15/16	30/32	15,3	32,4
Diamantina	Céu parcialmente nublado a claro.	11/13	25/27	11,7	24,3
João Pinheiro	Céu claro com névoa seca.	15/17	30/32	16,4	29,3
Buritiz	Céu claro com névoa seca.	15/17	31/33	16,3	30,1
Montes Claros	Céu claro com névoa seca.	14/16	31/33	15,3	31,0
Uberlândia	Céu claro com névoa seca.	18/20	30/32	18,7	31,3
Viçosa	Céu parcialmente nublado a claro.	12/14	28/30	11,3	28,5
Juiz de Fora	Céu parcialmente nublado a claro.	15/17	28/30	15,5	30,7
São João Del Rei	Céu claro com névoa seca.	12/14	30/32	11,0	31,3
Barbacena	Céu claro com névoa seca.	12/14	28/30	13,1	29,1
Varginha	Céu claro com névoa seca.	14/16	30/32	12,9	30,4
Monte Verde	Céu claro com névoa seca.	7/9	26/28	7,4	25,7

s/d – sem dados

**CONDIÇÕES METEOROLÓGICAS REGISTRADAS NA CAPITAL E INTERIOR**

	Temperatura mínima (°C)	Temperatura	Umidade Relativa 15:00
Capital	14,5	30,9	20
Interior	7,4	34,6	13



## PREVISÃO DO TEMPO PARA 48,72 e 96 HORAS

## Previsão para o dia: 08/09

**Minas Gerais:** Céu parcialmente nublado no Jequitinhonha, Mucuri, Rio Doce e Zona da Mata. Demais regiões, céu claro com névoa seca. **Temperatura: Estável. Máxima: 36°C / Mínima: 6 °C.**

**Belo Horizonte:** Céu claro com névoa seca. **Temperatura: Estável. Máxima: 30°C / Mínima: 15 °C.**

## Previsão para o dia: 09/09

**Minas Gerais:** Céu parcialmente nublado no Jequitinhonha, Mucuri, Rio Doce e Zona da Mata. Demais regiões, céu claro com névoa seca. **Temperatura: Estável. Máxima: 36°C / Mínima: 6 °C.**

**Belo Horizonte:** Céu claro com névoa seca. **Temperatura: Estável. Máxima: 30°C / Mínima: 14 °C.**

## Previsão para o dia: 10/09

**Minas Gerais:** Céu parcialmente nublado no Jequitinhonha, Mucuri, Rio Doce e Zona da Mata. Demais regiões, céu claro com névoa seca. **Temperatura: Estável. Máxima: 36°C / Mínima: 6 °C.**

**Belo Horizonte:** Céu claro com névoa seca. **Temperatura: Estável. Máxima: 30°C / Mínima: 14 °C.**

**INFORMATIVO METEOROLOGICO:**

<sup>1</sup> **Amplitude térmica:** Diferença entre a maior e menor temperatura diária em determinado local. Grande amplitude térmica é característica da estação de inverno em grande parte do Centro-Oeste e Sudeste do Brasil.

- **Baixos índices de umidade do ar favorecem:** piora na qualidade do ar; Intensificação de doenças respiratórias; maior ocorrência de incêndios em áreas secas, gerando fuligens que dificultam a visibilidade nas estradas.

Para a faixa de Umidade Relativa do Ar (URA) abaixo de 30%, recomenda-se:

OBSEVAÇÃO	ATENÇÃO	ALERTA	EMERGÊNCIA
<b>Até 30%</b>	<b>30 % a 20%</b>	<b>20% a 12%</b>	<b>Abaixo de 12%</b>
Acompanhamento dos índices da URA.	Emissão de Alerta e Vistoria de campo nas áreas anteriormente identificadas;  Evitar exercícios físicos ao ar livre entre 11 e 15 horas;  Umidificar o ambiente.	Emissão de Alerta e Vistoria de campo nas áreas anteriormente identificadas;  Suprimir exercícios físicos e trabalhos ao ar livre entre 10 e 16 horas;  Evitar aglomerações em ambientes fechados;  Usar soro fisiológico para olhos e narinas.	Emissão de Alerta e acionamento do Plano de Ação; Interromper qualquer atividade ao ar livre entre 10 e 16 horas, como aulas de educação física, coleta de lixo, entrega de correspondência, etc.; Suspender qualquer atividade que exija aglomeração de pessoas em recintos fechados, entre 10 e 16 horas; Durante as tardes, manter úmidos os ambientes internos, principalmente quartos de crianças, idosos e hospitais.