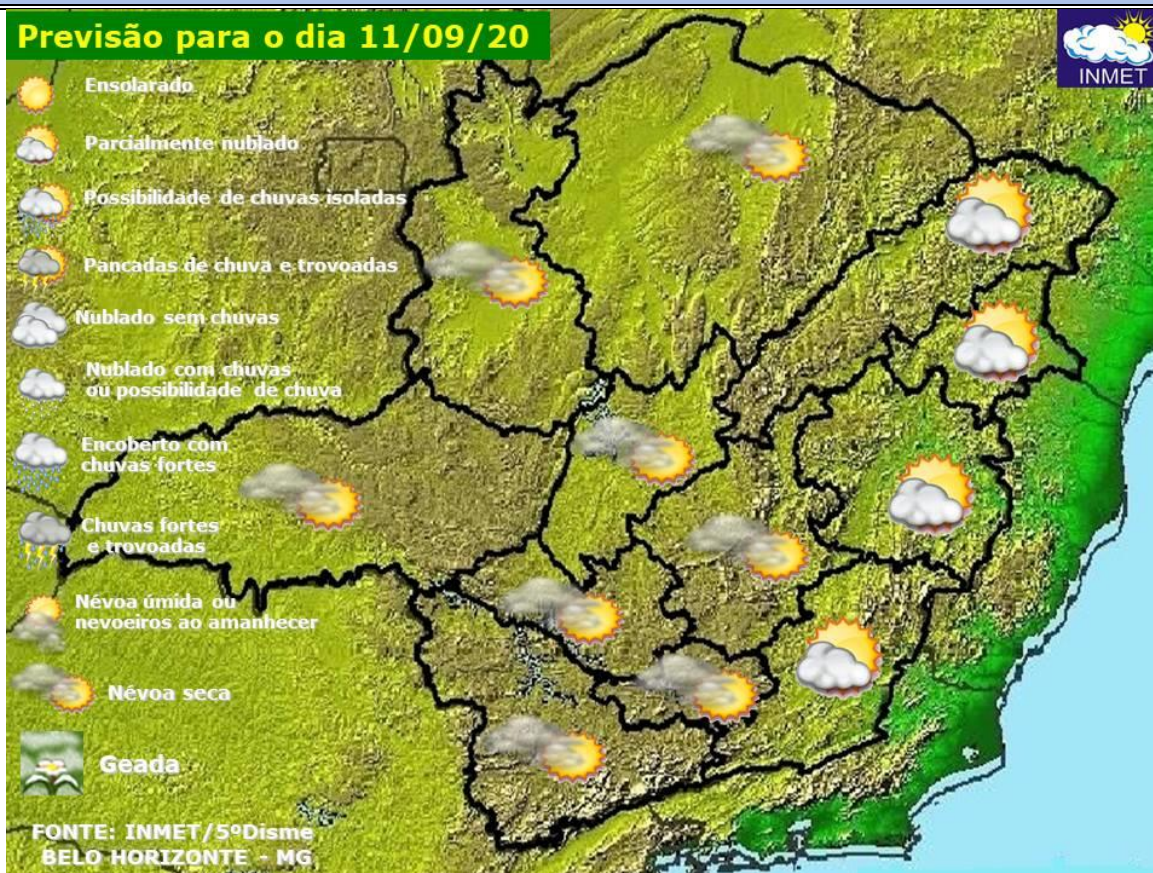


## Boletim do Tempo

### Previsão para o dia 11/09/20



Nesta sexta-feira, a forte massa de ar quente e seco deixa o tempo estável com temperaturas elevadas em todas as regiões mineiras. Contudo, nos Vales do Jequitinhonha e Mucuri a nebulosidade fica mais acentuada em virtude do fluxo de umidade que chega do oceano Atlântico Sul. Persiste o quadro de baixa umidade relativa do ar em todas as regiões mineiras com valores críticos abaixo de 20% no período de maior aquecimento especialmente no Oeste, Centro e Triângulo Mineiro. O calor segue intenso e a temperatura máxima fica deve atingir a marca dos 37°C no Triângulo Mineiro.

- **Maiores informações sobre a baixa umidade e amplitude térmica no final do arquivo**
- **Obs.: A previsão no site do INMET é resultado direto de modelo numérico de previsão do tempo, portanto pode haver pequenas divergências nas temperaturas previstas divulgadas neste arquivo com os valores do site.**

### AVISOS METEOROLÓGICOS

**Aviso 1** - As condições meteorológicas são favoráveis para ocorrência de **baixa umidade relativa do ar, entre 20% e 12%**, em Minas Gerais, exceto os Vales do Mucuri e Jequitinhonha na tarde do dia 11/09/2020.











**Aviso 2** - As condições meteorológicas são favoráveis à ocorrência de **Onda de Calor** (Temperatura acima de 5°C com relação à média), em áreas do Sul/Sudoeste, Campo das Vertentes e Zona da Mata, no período das 12h do dia 09/09 às 23:59 do dia 13/09/2020.

- **Maiores informações acessar o endereço: [www.inmet.gov.br](http://www.inmet.gov.br)**

**PREVISÃO DO TEMPO PARA O ESTADO DE MINAS GERAIS**

Tempo em Minas Gerais	Temperatura		Ventos	
	Min.	Max	Direção	Intensidade
Céu parcialmente nublado no Jequitinhonha e Mucuri. Céu parcialmente nublado a claro no Rio Doce e Zona da Mata. Demais regiões, céu claro com névoa seca.	9/11 Estável	35/37 Estável	Leste Nordeste	Fraco/ Moderado

**PREVISÃO DO TEMPO PARA AS MESORREGIÕES DE MINAS GERAIS**

Região	Tempo	Temperatura		Vento	
 Metropolitana	Céu claro com névoa seca.	11/13 Estável	33/35 Estável	Leste Nordeste	Fraco/ Moderado
 Noroeste	Céu claro com névoa seca.	14/16 Estável	34/36 Estável	Nordeste	Fraco/ Moderado
 Norte	Céu claro com névoa seca.	13/15 Estável	34/36 Estável	Nordeste	Fraco/ Moderado
 Jequitinhonha	Céu parcialmente nublado.	13/15 Estável	34/36 Estável	Nordeste Leste	Fraco/ Moderado
 Rio Doce e Mucuri	Céu parcialmente nublado a claro.	13/15 Estável	33/35 Estável	Leste Nordeste	Fraco/ Moderado
 Zona da Mata	Céu parcialmente nublado a claro.	12/14 Estável	33/35 Estável	Leste Nordeste	Fraco/ Moderado
 Sul / Sudoeste/ C. das Vertentes	Céu claro com névoa seca.	9/11 Estável	32/34 Estável	Leste Nordeste	Fraco/ Moderado
 Oeste	Céu claro com névoa seca.	11/13 Estável	33/35 Estável	Nordeste Leste	Fraco/ Moderado
 Triângulo/ Alto Paranaíba	Céu claro com névoa seca.	13/15 Estável	35/37 Estável	Nordeste Leste	Fraco/ Moderado
 Central Mineira	Céu claro com névoa seca.	12/14 Estável	33/35 Estável	Leste Nordeste	Fraco/ Moderado

Localidades	Tempo	Temperaturas Previstas 11/09		Temperaturas Ocorridas 10/09	
		Mín	Màx	Mín	Màx
Belo Horizonte (Pampulha)	Céu claro com névoa seca.	19/21	30/32	18,6	32,1
Belo Horizonte (Santo Agostinho)	Céu claro com névoa seca.	20/22	29/31	18,6	31,8
Belo Horizonte (Cercadinho)	Céu claro com névoa seca.	16/18	28/30	15,6	29,5
Divinópolis	Céu claro com névoa seca.	17/19	32/34	13,3	33,6
Curvelo	Céu claro com névoa seca.	17/19	32/34	13,5	33,4
Governador Valadares	Céu parcialmente nublado a claro.	16/18	30/32	S/d	S/d
Diamantina	Céu parcialmente nublado.	13/15	25/27	12,5	26,3
João Pinheiro	Céu claro com névoa seca.	18/20	32/34	16,9	31,0
Buritiz	Céu claro com névoa seca.	22/24	33/35	15,9	31,6
Montes Claros	Céu claro com névoa seca.	14/16	31/33	15,9	32,2
Uberlândia	Céu claro com névoa seca.	20/22	34/36	21,2	33,1
Viçosa	Céu parcialmente nublado a claro.	13/15	29/31	14,0	28,3
Juiz de Fora	Céu parcialmente nublado a claro.	15/17	28/30	15,3	30,4
São João Del Rei	Céu claro com névoa seca.	14/16	30/32	s/d	s/d
Barbacena	Céu claro com névoa seca.	14/16	28/30	14,1	30,4
Varginha	Céu claro com névoa seca.	17/19	31/33	16,1	31,7
Monte Verde	Céu claro com névoa seca.	9/11	28/30	10,2	26,8

s/d – sem dados

**CONDIÇÕES METEOROLÓGICAS REGISTRADAS NA CAPITAL E INTERIOR**

	Temperatura mínima (°C)		Temperatura		Umidade Relativa 15:00	
Capital	15,6	Cercadinho	32,1	Pampulha	13	Pampulha
Interior	9,5	Monte Verde	37,2	Campina Verde	11	Pirapora/Curvelo/S. Lagoas

## PREVISÃO DO TEMPO PARA 48,72 e 96 HORAS

## Previsão para o dia: 12/09

**Minas Gerais:** Céu parcialmente nublado no Jequitinhonha e Mucuri. Céu parcialmente nublado a claro no Rio Doce e Zona da Mata. Demais regiões, céu claro com névoa seca. **Temperatura: Estável. Máxima: 37°C / Mínima: 8 °C.**

**Belo Horizonte:** Céu claro com névoa seca. **Temperatura: Estável. Máxima: 32°C / Mínima: 16 °C.**

## Previsão para o dia: 13/09

**Minas Gerais:** Céu nublado a parcialmente nublado com chuvisco no Jequitinhonha e Mucuri. Céu parcialmente nublado no Rio Doce e Zona da Mata. Demais regiões, céu claro com névoa seca. **Temperatura: Estável. Máxima: 37°C / Mínima: 8 °C.**

**Belo Horizonte:** Céu claro com névoa seca. **Temperatura: Estável. Máxima: 30°C / Mínima: 15 °C.**

## Previsão para o dia: 14/09

**Minas Gerais:** Céu nublado a parcialmente nublado no Jequitinhonha e Mucuri. Céu parcialmente nublado a claro no Rio Doce e Zona da Mata. Demais regiões, céu claro com névoa seca. **Temperatura: Estável. Máxima: 37°C / Mínima: 8 °C.**

**Belo Horizonte:** Céu claro com névoa seca. **Temperatura: Estável. Máxima: 30°C / Mínima: 15 °C.**

**INFORMATIVO METEOROLOGICO:**

<sup>1</sup> **Amplitude térmica:** Diferença entre a maior e menor temperatura diária em determinado local. Grande amplitude térmica é característica da estação de inverno em grande parte do Centro-Oeste e Sudeste do Brasil.

- **Baixos índices de umidade do ar favorecem:** piora na qualidade do ar; Intensificação de doenças respiratórias; maior ocorrência de incêndios em áreas secas, gerando fuligens que dificultam a visibilidade nas estradas.

Para a faixa de Umidade Relativa do Ar (URA) abaixo de 30%, recomenda-se:

OBERVAÇÃO	ATENÇÃO	ALERTA	EMERGÊNCIA
<b>Até 30%</b>	<b>30 % a 20%</b>	<b>20% a 12%</b>	<b>Abaixo de 12%</b>
Acompanhamento dos índices da URA.	Emissão de Alerta e Vistoria de campo nas áreas anteriormente identificadas;  Evitar exercícios físicos ao ar livre entre 11 e 15 horas;  Umidificar o ambiente.	Emissão de Alerta e Vistoria de campo nas áreas anteriormente identificadas;  Suprimir exercícios físicos e trabalhos ao ar livre entre 10 e 16 horas;  Evitar aglomerações em ambientes fechados;  Usar soro fisiológico para olhos e narinas.	Emissão de Alerta e acionamento do Plano de Ação; Interromper qualquer atividade ao ar livre entre 10 e 16 horas, como aulas de educação física, coleta de lixo, entrega de correspondência, etc.; Suspender qualquer atividade que exija aglomeração de pessoas em recintos fechados, entre 10 e 16 horas; Durante as tardes, manter úmidos os ambientes internos, principalmente quartos de crianças, idosos e hospitais.