

Boletim do Tempo



Nesta sexta-feira, a instabilidade aumenta sobre parte da Região Sudeste do Brasil em virtude do aprofundamento de uma área de baixa pressão atmosférica sobre o litoral fluminense. Dessa forma, há condições para pancadas de chuva, especialmente, no Centro, Sul, Zona da Mata e Rio Doce. As temperaturas ainda seguem elevadas no estado e no Norte e Triângulo a temperatura máxima deve ficar acima dos 40°C em resposta ao ar seco e quente continental.

Hoje foi registrada a maior temperatura no estado de Minas Gerais pelo Quinto Distrito de Meteorologia / INMET desde o início das suas atividades. A temperatura máxima registrada foi de 44,2°C na cidade de Araçuaí no Vale do Jequitinhonha.

Confira as temperaturas máximas acima dos 40°C registradas em 08/10/2020 no estado de Minas Gerais reflexo da forte onda de calor: Araçuaí 44,2°C, São Romão 43,1°C, Itaobim 42,5°C, Unaí 42,4°C, Arinos 42,4°C, Montalvânia 41,3°C, Januária 41,3°C, Pirapora 40,9°C, Montes Claros 40,7°C, Curvelo 40,5°C e Mociminho 40,1°C.

- **Maiores informações sobre a baixa umidade e amplitude térmica no final do arquivo**
- **Obs.: A previsão no site do INMET é resultado direto de modelo numérico de previsão do tempo, portanto pode haver pequenas divergências nas temperaturas previstas divulgadas neste arquivo com os valores do site.**

AVISOS METEOROLÓGICOS

Aviso 1 - As condições meteorológicas permanecem favoráveis à ocorrência de Onda de Calor (Temperatura acima de 5°C com relação à média), em áreas do Triângulo Mineiro/Alto Paranaíba, Oeste, Noroeste, Norte, Metropolitana, Sul/Sudoeste, Central Mineira e Jequitinhonha até às 23:59 do dia 09/10/2020.








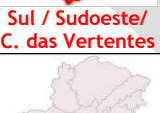


Aviso 2 - As condições meteorológicas são favoráveis para ocorrência de baixa umidade relativa do ar, entre 30 e 20%, e em áreas do Noroeste, Norte, Central Mineira e Jequitinhonha, na tarde do dia 09/10/2020.

- **Maiores informações acessar o endereço: www.inmet.gov.br**

PREVISÃO DO TEMPO PARA O ESTADO DE MINAS GERAIS

Tempo em Minas Gerais	Temperatura		Ventos	
	Min.	Max	Direção	Intensidade
Céu parcialmente nublado a nublado com pancadas de chuva e trovoadas isoladas no Sul/Sudoeste, Metropolitana, Campo das Vertentes, Zona da Mata e Rio Doce. Céu parcialmente nublado com possibilidade de chuva no Oeste e Triângulo Mineiro/ Alto Paranaíba. Demais regiões, céu claro a parcialmente nublado com névoa seca.	14/16 Estável	41/43 Estável	Nordeste Noroeste Sudeste	Fraco/ Moderado C/rajadas

PREVISÃO DO TEMPO PARA AS MESORREGIÕES DE MINAS GERAIS

Região	Tempo	Temperatura		Vento	
 Metropolitana	Céu parcialmente nublado a nublado com pancadas de chuva e trovoadas isoladas.	14/16 Estável	36/38 Estável	Nordeste Noroeste	Fraco/ Moderado
 Noroeste	Céu claro a parcialmente nublado com névoa seca.	18/20 Estável	38/40 Estável	Nordeste	Fraco/ Moderado
 Norte	Céu claro a parcialmente nublado com névoa seca.	14/16 Estável	40/42 Estável	Nordeste	Fraco/ Moderado
 Jequitinhonha	Céu claro a parcialmente nublado com névoa seca.	16/18 Estável	41/43 Estável	Nordeste	Fraco/ Moderado
 Rio Doce e Mucuri	Céu parcialmente nublado a nublado com pancadas de chuva e trovoadas isoladas.	16/18 Estável	36/38 Estável	Nordeste	Fraco/ Moderado C/rajadas
 Zona da Mata	Céu parcialmente nublado a nublado com pancadas de chuva e trovoadas isoladas.	16/18 Estável	36/38 Estável	Nordeste Sudeste	Fraco/ Moderado C/rajadas
 Sul / Sudoeste/ C. das Vertentes	Céu parcialmente nublado a nublado com pancadas de chuva e trovoadas isoladas.	14/16 Estável	35/37 Estável	Nordeste Sudeste	Fraco/ Moderado C/rajadas
 Oeste	Céu parcialmente nublado com possibilidade de chuva.	16/18 Estável	36/38 Estável	Nordeste Sudeste	Fraco/ Moderado C/rajadas
 Triângulo/ Alto Paranaíba	Céu parcialmente nublado com possibilidade de chuva.	17/19 Estável	38/40 Estável	Nordeste Noroeste	Fraco/ Moderado C/rajadas
 Central Mineira	Céu claro a parcialmente nublado com névoa seca.	15/17 Estável	38/40 Estável	Nordeste	Fraco/ Moderado

Localidades	Tempo	Temperaturas Previstas 09/10		Temperaturas Ocorridas 08/10	
		Mín	Màx	Mín	Màx
Belo Horizonte (Pampulha)	Céu parcialmente nublado a nublado com pancadas de chuva e trovoadas isoladas.	23/25	33/35	21,0	35,9
Belo Horizonte (Santo Agostinho)	Céu parcialmente nublado a nublado com pancadas de chuva e trovoadas isoladas.	23/25	33/35	23,4	34,5
Belo Horizonte (Cercadinho)	Céu parcialmente nublado a nublado com pancadas de chuva e trovoadas isoladas.	22/24	31/33	19,3	33,0
Divinópolis	Céu parcialmente nublado com possibilidade de chuva.	23/25	34/36	23,0	35,5
Curvelo	Céu claro a parcialmente nublado com névoa seca.	21/23	38/40	20,2	40,5
Governador Valadares	Céu parcialmente nublado a nublado com pancadas de chuva e trovoadas isoladas.	24/26	36/38	S/D	37,1
Diamantina	Céu claro a parcialmente nublado com névoa seca.	22/24	31/33	21,7	32,6
João Pinheiro	Céu claro a parcialmente nublado com névoa seca.	23/25	37/39	23,2	37,8
Buritis	Céu claro a parcialmente nublado com névoa seca.	21/23	29/41	20,8	39,8
Montes Claros	Céu claro a parcialmente nublado com névoa seca.	24/26	39/41	23,6	40,6
Uberlândia	Céu parcialmente nublado com possibilidade de chuva.	24/26	35/37	25,7	36,6
Viçosa	Céu parcialmente nublado a nublado com pancadas de chuva e trovoadas isoladas.	19/21	33/35	19,0	34,9
Juiz de Fora	Céu parcialmente nublado a nublado com pancadas de chuva e trovoadas isoladas.	21/23	28/30	21,0	29,4
São João Del Rei	Céu parcialmente nublado a nublado com pancadas de chuva e trovoadas isoladas.	20/22	29/31	S/D	S/D
Barbacena	Céu parcialmente nublado a nublado com pancadas de chuva e trovoadas isoladas.	18/20	30/32	18,0	31,9
Varginha	Céu parcialmente nublado a nublado com pancadas de chuva e trovoadas isoladas.	20/22	30/32	19,8	31,7
Monte Verde	Céu parcialmente nublado a nublado com pancadas de chuva e trovoadas isoladas.	14/16	24/26	15,6	24,7

s/d – sem dados

CONDIÇÕES METEOROLÓGICAS REGISTRADAS NA CAPITAL E INTERIOR

	Temperatura mínima (°C)		Temperatura		Umidade Relativa 15:00	
Capital	19,3	Cercadinho	35,9	Pampulha	22	Pampulha
Interior	13,3	A. Vermelhas	44,2	Araçuaí	9	Buritis

PREVISÃO DO TEMPO PARA 48,72 e 96 HORAS

Previsão para o dia: 10/10

Minas Gerais: Céu nublado com pancadas de chuva e trovoadas isoladas no Sul/Sudoeste, Campo das Vertentes e Zona da Mata. Céu parcialmente nublado a nublado com pancadas de chuva e trovoadas isoladas no Triângulo Mineiro/Alto Paranaíba, Oeste, Metropolitana e Rio Doce. Demais regiões, céu claro a parcialmente nublado. **Temperatura: Lig. Declínio. Máxima: 39°C / Estável. Mínima: 15°C.**

Belo Horizonte: Céu parcialmente nublado a nublado com pancadas de chuva e trovoadas isoladas. **Temperatura: Lig. Declínio. Máxima: 33°C / Estável. Mínima: 23°C.**

Previsão para o dia: 11/10

Minas Gerais: Céu nublado com pancadas de chuva e trovoadas isoladas no Rio Doce, Mucuri e Zona da Mata. Demais regiões, céu parcialmente nublado a nublado com pancadas de chuva e trovoadas isoladas. **Temperatura: Estável. Máxima: 38°C / Mínima: 15°C.**

Belo Horizonte: Céu parcialmente nublado a nublado com pancadas de chuva e trovoadas isoladas. **Temperatura: Declínio. Máxima: 30°C / Mínima: 20°C.**

Previsão para o dia: 12/10

Minas Gerais: Céu parcialmente nublado a nublado com pancadas de chuva e trovoadas isoladas na Zona da Mata, Metropolitana, Central Mineira, Noroeste, Norte, Jequitinhonha, Mucuri e Rio Doce. Demais regiões, céu parcialmente nublado a nublado com possibilidade de chuva isolada. **Temperatura: Estável. Máxima: 38°C / Declínio. Mínima: 11°C.**

Belo Horizonte: Céu parcialmente nublado a nublado com pancadas de chuva e trovoadas isoladas. **Temperatura: Declínio. Máxima: 27°C / Mínima: 17°C.**

INFORMATIVO METEOROLÓGICO:

¹ **Amplitude térmica:** Diferença entre a maior e menor temperatura diária em determinado local. Grande amplitude térmica é característica da estação de inverno em grande parte do Centro-Oeste e Sudeste do Brasil.

- **Baixos índices de umidade do ar favorecem:** piora na qualidade do ar; Intensificação de doenças respiratórias; maior ocorrência de incêndios em áreas secas, gerando fuligens que dificultam a visibilidade nas estradas.

Para a faixa de Umidade Relativa do Ar (URA) abaixo de 30%, recomenda-se:

OBSERVAÇÃO	ATENÇÃO	ALERTA	EMERGÊNCIA
Até 30%	30 % a 20%	20% a 12%	Abaixo de 12%
Acompanhamento dos índices da URA.	Emissão de Alerta e Vistoria de campo nas áreas anteriormente identificadas; Evitar exercícios físicos ao ar livre entre 11 e 15 horas; Umidificar o ambiente.	Emissão de Alerta e Vistoria de campo nas áreas anteriormente identificadas; Suprimir exercícios físicos e trabalhos ao ar livre entre 10 e 16 horas; Evitar aglomerações em ambientes fechados; Usar soro fisiológico para olhos e narinas.	Emissão de Alerta e acionamento do Plano de Ação; Interromper qualquer atividade ao ar livre entre 10 e 16 horas, como aulas de educação física, coleta de lixo, entrega de correspondência, etc.; Suspender qualquer atividade que exija aglomeração de pessoas em recintos fechados, entre 10 e 16 horas; Durante as tardes, manter úmidos os ambientes internos, principalmente quartos de crianças, idosos e hospitalares.