

## Boletim do Tempo



O fim de semana prolongado será de tempo instável e redução do calor em Minas Gerais. Neste sábado, a formação de um centro de baixa pressão, nas imediações do litoral da Região Sudeste, intensifica as áreas de instabilidade sobre o Estado, favorecendo a ocorrência de pancadas de chuva em praticamente todas as regiões mineiras. As temperaturas máximas esboçam ligeiro declínio no Centro-Sul e Oeste mineiro, contudo, valores próximos ou superiores a 40°C, assim como baixos índices de umidade no período da tarde, ainda são esperados para localidades do Noroeste, Norte e do Vale do Jequitinhonha.

- **Obs.: A previsão no site do INMET é resultado direto de modelo numérico de previsão do tempo, portanto pode haver pequenas divergências nas temperaturas previstas divulgadas neste arquivo com os valores do site.**

## AVISOS METEOROLÓGICOS

**Aviso 1** - As condições atmosféricas estarão favoráveis para ocorrência de **Acumulado de Chuva** (entre 20 e 30mm/h ou até 50 mm/dia), acompanhadas de ventos fortes (entre 40 - 60 km/h), em áreas isoladas do **Triângulo Mineiro/Alto Paranaíba, Oeste, Sul/Sudoeste, Zona da Mata, Campo das Vertentes, Metropolitana e Rio Doce**, entre as 13h do dia 10/10 até as 10h do dia 11/10/20.











**Aviso 2** - As condições meteorológicas são favoráveis para ocorrência de **baixa umidade relativa do ar, entre 30 e 20%**, em áreas do **Noroeste, Norte e Jequitinhonha**, na tarde do dia 10/10/2020.

- **Maiores informações acessar o endereço: [www.inmet.gov.br](http://www.inmet.gov.br)**

**PREVISÃO DO TEMPO PARA O ESTADO DE MINAS GERAIS**

Tempo em Minas Gerais	Temperatura		Ventos	
	Min.	Max	Direção	Intensidade
Céu nublado com pancadas de chuva e trovoadas no Sul/Sudoeste, Campo das Vertentes e Zona da Mata. Céu parcialmente nublado a nublado com pancadas de chuva e trovoadas isoladas no Triângulo Mineiro/Alto Paranaíba, Oeste, Metropolitana e Rio Doce. Demais regiões, céu claro a parcialmente nublado com possibilidade de chuva isolada.	11/12 Estável	38/40 Ligeiro Declínio	Nordeste Sudoeste	Fraco/ Moderado C/Rajadas

**PREVISÃO DO TEMPO PARA AS MESORREGIÕES DE MINAS GERAIS**

Região	Tempo	Temperatura		Vento	
 Metropolitana	Céu parcialmente nublado a nublado com pancadas de chuva e trovoadas isoladas.	18/20 Estável	34/36 Ligeiro Declínio	Sudoeste Oeste	Fraco/ Moderado C/Rajadas
 Noroeste	Céu claro a parcialmente nublado passando a nublado com possibilidade de chuva isolada.	19/21 Estável	37/39 Estável	Noroeste Oeste	Fraco/ Moderado
 Norte	Céu claro a parcialmente nublado com possibilidade de chuva isolada.	17/19 Estável	38/40 Ligeiro Declínio	Norte Oeste	Fraco/ Moderado
 Jequitinhonha	Céu claro a parcialmente nublado passando a nublado com possibilidade de chuva isolada.	18/20 Estável	38/40 Ligeiro Declínio	Nordeste Sudoeste	Fraco/ Moderado
 Rio Doce e Mucuri	Céu parcialmente nublado a nublado com pancadas de chuva e trovoadas isoladas.	18/20 Estável	34/36 Ligeiro Declínio	Oeste	Fraco/ Moderado C/rajadas
 Zona da Mata	Céu nublado com pancadas de chuva e trovoadas isoladas.	18/20 Estável	30/32 Declínio	Sul Oeste	Fraco/ Moderado C/rajadas
 Sul / Sudoeste/ C. das Vertentes	Céu nublado com pancadas de chuva e trovoadas isoladas.	12/14 Estável	30/32 Declínio	Nordeste Sudoeste	Fraco/ Moderado C/rajadas
 Oeste	Céu parcialmente nublado a nublado com pancadas de chuva e trovoadas isoladas.	18/20 Estável	34/36 Ligeiro Declínio	Sudoeste Sudoeste	Fraco/ Moderado C/rajadas
 Triângulo/ Alto Paranaíba	Céu parcialmente nublado a nublado com pancadas de chuva e trovoadas isoladas.	17/19 Estável	35/37 Ligeiro Declínio	Sudoeste Sudoeste	Fraco/ Moderado C/rajadas
 Central Mineira	Céu claro a parcialmente nublado passando a nublado com possibilidade de chuva isolada.	17/19 Estável	36/38 Ligeiro Declínio	Noroeste Sudoeste	Fraco/ Moderado

**INSTITUTO NACIONAL DE METEOROLOGIA – INMET**  
**5º DISME – BELO HORIZONTE**

Localidades	Tempo	Temperaturas Previstas 10/10		Temperaturas Ocorridas 09/10	
		Mín	Màx	Mín	Màx
Belo Horizonte (Pampulha)	Céu parcialmente nublado a nublado com pancadas de chuva e trovoadas isoladas.	21/23	33/35	21,6	36,9
Belo Horizonte (Santo Agostinho)	Céu parcialmente nublado a nublado com pancadas de chuva e trovoadas isoladas.	22/24	32/34	23,4	35,3
Belo Horizonte (Cercadinho)	Céu parcialmente nublado a nublado com pancadas de chuva e trovoadas isoladas.	21/23	30/32	21,2	33,9
Divinópolis	Céu parcialmente nublado com possibilidade de chuva.	20/22	33/35	20,9	36,6
Curvelo	Céu claro a parcialmente nublado com névoa seca.	23/25	36/38	23,6	39,7
Governador Valadares	Céu parcialmente nublado a nublado com pancadas de chuva e trovoadas isoladas.	22/24	32/34	s/d	34,5
Diamantina	Céu claro a parcialmente nublado com névoa seca.	20/22	30/31	20,4	32,6
João Pinheiro	Céu claro a parcialmente nublado com névoa seca.	23/25	35/37	24,1	37,7
Buritiz	Céu claro a parcialmente nublado com névoa seca.	20/22	36/38	20,9	40,1
Montes Claros	Céu claro a parcialmente nublado com névoa seca.	23/25	36/38	24,2	40,3
Uberlândia	Céu parcialmente nublado com possibilidade de chuva.	22/24	28/30	23,2	32,3
Viçosa	Céu parcialmente nublado a nublado com pancadas de chuva e trovoadas isoladas.	19/21	28/30	19,7	34,1
Juiz de Fora	Céu parcialmente nublado a nublado com pancadas de chuva e trovoadas isoladas.	18/20	24/26	18,8	28,8
São João Del Rei	Céu parcialmente nublado a nublado com pancadas de chuva e trovoadas isoladas.	18/20	29/31	s/d	34,1
Barbacena	Céu parcialmente nublado a nublado com pancadas de chuva e trovoadas isoladas.	18/20	26/28	18,2	31,4
Varginha	Céu parcialmente nublado a nublado com pancadas de chuva e trovoadas isoladas.	18/20	24/26	18,6	28,7
Monte Verde	Céu parcialmente nublado a nublado com pancadas de chuva e trovoadas isoladas.	12/14	16/18	12,6	20,4

s/d – sem dados

**CONDIÇÕES METEOROLÓGICAS REGISTRADAS NA CAPITAL E INTERIOR**

	Temperatura mínima (°C)		Temperatura		Umidade Relativa 15:00	
Capital	21,2	Cercadinho	36,9	Pampulha	21	Pampulha
Interior	12,6	Monte Verde	42,9	São Romão	10	São Romão

**PREVISÃO DO TEMPO PARA 48,72 e 96 HORAS**

**Previsão para o dia: 11/10**

**Minas Gerais:** Céu nublado com pancadas de chuva e trovoadas isoladas no Noroeste, Central Mineira, Metropolitana, Jequitinhonha, Mucuri, Rio Doce e Zona da Mata. Demais regiões, céu nublado com chuva isolada. **Temperatura: Lig. Declínio. Máxima: 38°C / Mínima: 10°C.**

**Belo Horizonte:** Céu nublado com pancadas de chuva e trovoadas isoladas. **Temperatura: Lig. Declínio. Máxima: 30°C / Estável. Mínima: 20°C.**

**Previsão para o dia: 12/10**

**Minas Gerais:** Céu nublado a parcialmente nublado com pancadas de chuva e trovoadas isoladas no Noroeste, Central Mineira, Triângulo Mineiro/Alto Paranaíba, Oeste e Metropolitana. Demais regiões, céu nublado a parcialmente nublado com chuva isolada. **Temperatura: Ligeiro declínio. Máxima: 36°C / Estável Mínima: 11°C.**

**Belo Horizonte:** Céu Nublado a parcialmente nublado com pancadas de chuva e trovoadas isoladas. **Temperatura: Declínio. Máxima: 27°C / Mínima: 18°C.**

**Previsão para o dia: 13/10**

**Minas Gerais:** Céu parcialmente nublado a nublado com pancadas de chuva e trovoadas isoladas no Triângulo Mineiro/Alto Paranaíba, Oeste, Sul/Sudoeste, Campo das Vertentes, Metropolitana, Zona da Mata e Rio Doce. Céu parcialmente nublado no Jequitinhonha e Mucuri. Demais regiões, céu claro a parcialmente nublado. **Temperatura: Estável. Máxima: 36°C / Mínima: 12°C.**

**Belo Horizonte:** Céu parcialmente nublado a nublado com pancadas de chuva e trovoadas isoladas. **Temperatura: Ligeira Elevação. Máxima: 30°C / Estável Mínima: 18°C.**

**INFORMATIVO METEOROLOGICO:**

<sup>1</sup> **Amplitude térmica:** Diferença entre a maior e menor temperatura diária em determinado local. Grande amplitude térmica é característica da estação de inverno em grande parte do Centro-Oeste e Sudeste do Brasil.

- **Baixos índices de umidade do ar favorecem:** piora na qualidade do ar; Intensificação de doenças respiratórias; maior ocorrência de incêndios em áreas secas, gerando fuligens que dificultam a visibilidade nas estradas.

Para a faixa de Umidade Relativa do Ar (URA) abaixo de 30%, recomenda-se:

<b>OBERVAÇÃO</b>	<b>ATENÇÃO</b>	<b>ALERTA</b>	<b>EMERGÊNCIA</b>
<b>Até 30%</b>  Acompanhamento dos índices da URA.	<b>30 % a 20%</b>  Emissão de Alerta e Vistoria de campo nas áreas anteriormente identificadas;  Evitar exercícios físicos ao ar livre entre 11 e 15 horas;  Umidificar o ambiente.	<b>20% a 12%</b>  Emissão de Alerta e Vistoria de campo nas áreas anteriormente identificadas;  Suprimir exercícios físicos e trabalhos ao ar livre entre 10 e 16 horas;  Evitar aglomerações em ambientes fechados;  Usar soro fisiológico para olhos e narinas.	<b>Abaixo de 12%</b>  Emissão de Alerta e acionamento do Plano de Ação; Interromper qualquer atividade ao ar livre entre 10 e 16 horas, como aulas de educação física, coleta de lixo, entrega de correspondência, etc.; Suspender qualquer atividade que exija aglomeração de pessoas em recintos fechados, entre 10 e 16 horas; Durante as tardes, manter úmidos os ambientes internos, principalmente quartos de crianças, idosos e hospitais.