

BOLETIM EPIDEMIOLÓGICO

COVID-19: Doença causada pelo coronavírus – 19

segunda-feira, 22 de março de 2021



SAÚDE



MINAS GERAIS

GOVERNO DIFERENTE. ESTADO EFICIENTE.



CENÁRIO EM MINAS GERAIS - COVID-19 CORONAVÍRUS

Total de Casos Confirmados

1.036.301

Casos em Acompanhamento

80.247

Casos Recuperados

933.999

Óbitos Confirmados

22.055

Fonte: Painel COVID-19 MG/Sala de Situação/SubVS/SES/MG. Dados parciais, sujeitos a alterações.

TOTAL DE CASOS CONFIRMADOS: soma dos casos confirmados que não evoluíram para óbito e dos óbitos confirmados por COVID-19.

CASOS RECUPERADOS: casos confirmados de COVID-19 que receberam alta hospitalar e/ou cumpriram isolamento domiciliar de 10 dias E estão há 72h assintomáticos (sem a utilização de medicamentos sintomáticos) E sem intercorrências.

CASOS EM ACOMPANHAMENTO: casos confirmados de COVID-19 que não evoluíram para óbito, cuja condição clínica permanece sendo acompanhada ou aguarda atualização pelos municípios.

ÓBITOS CONFIRMADOS: óbitos confirmados para COVID-19.



Nº de Casos Confirmados nas Últimas 24h

2.739



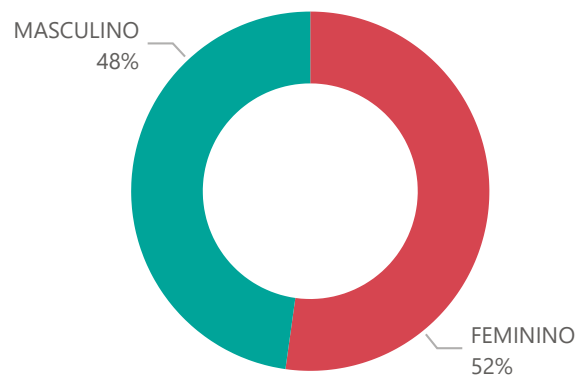
Nº de Óbitos Confirmados nas Últimas 24h

48

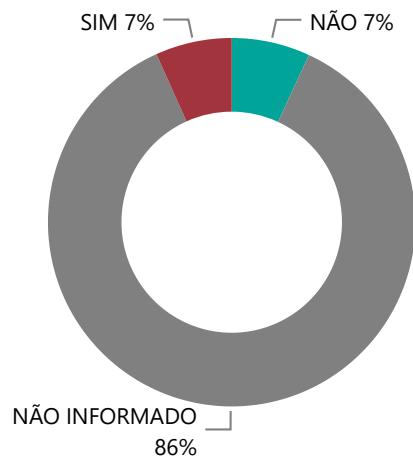
Observação: o “número de casos e óbitos confirmados nas últimas 24h” pode não retratar a ocorrência de novos casos no período, mas o total de casos notificados à SES/MG nas últimas 24h.

1 PERFIL EPIDEMIOLÓGICO DOS CASOS CONFIRMADOS DE COVID-19 QUE NÃO EVOLUÍRAM PARA ÓBITO, MG, 2020

Quantidade de Casos por Sexo

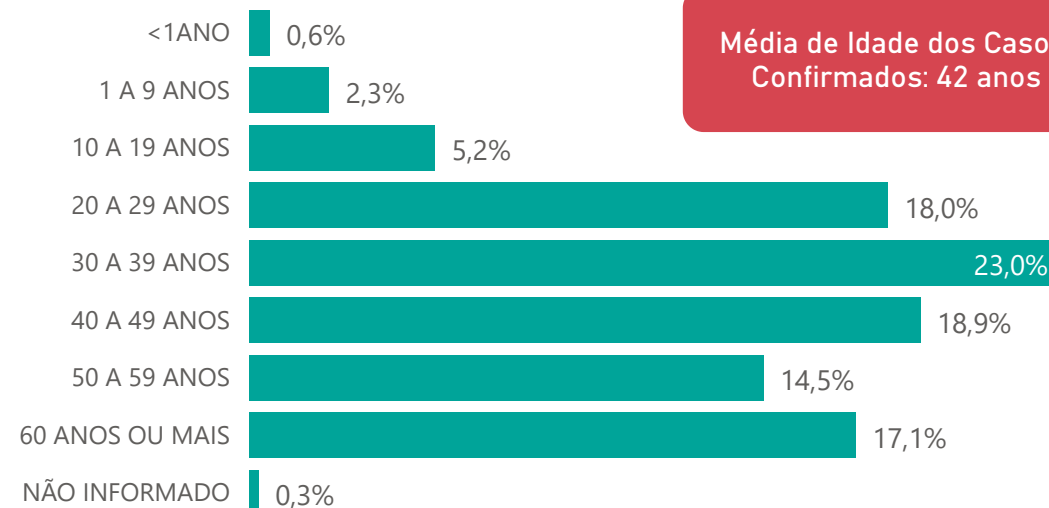


Apresenta Fator de Risco (Comorbidade*)

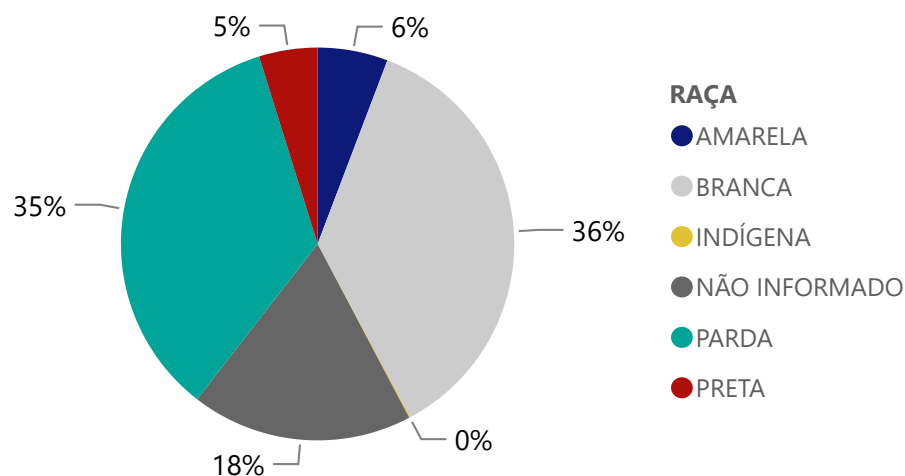


*Dados parciais, aguardando atualização dos municípios.

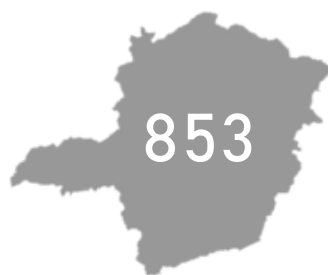
Quantidade de casos por Faixa Etária



Notificações por Raça



Municípios Afetados



CMC
CORONA VÍRUS

2

DADOS DE HOSPITALIZAÇÃO E ISOLAMENTO DOMICILIAR DOS CASOS CONFIRMADOS DE COVID-19, MG, 2020

Internados*



84.421

Isolamento Domiciliar



951.880

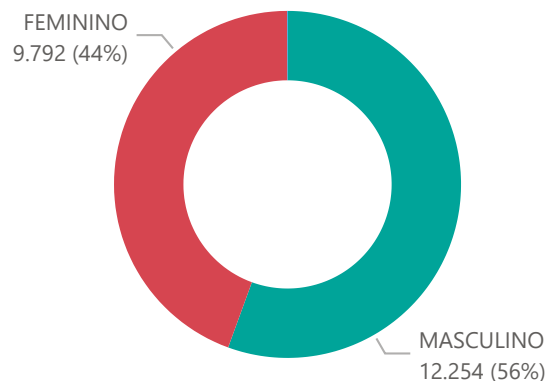
*Casos confirmados de COVID-19 que precisaram de internação hospitalar na rede pública ou privada de Minas Gerais. Dados cumulativos, registrados desde o início da pandemia.

Fonte: Painel COVID-19 MG/ Sala de Situação/SubVS/SES-MG; E-SUS VE; SIVEP-Gripe. Dados parciais, sujeitos a alterações.

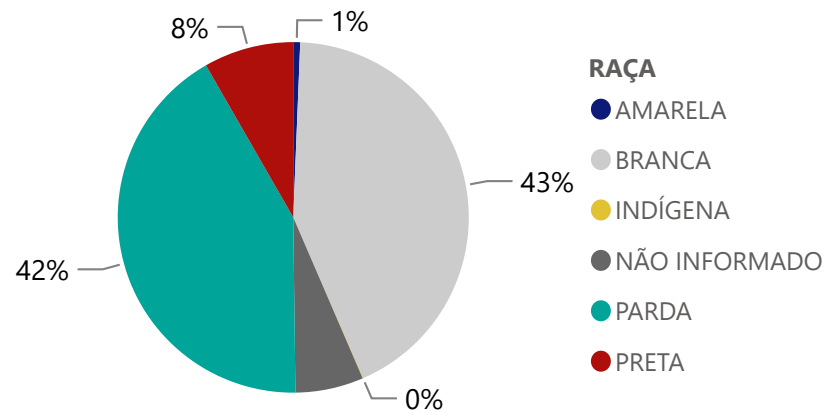
Fonte: Sala de Situação/SubVS/SES-MG; E-SUS VE; SIVEP-Gripe. Dados parciais, sujeitos a alterações.

PERFIL EPIDEMIOLÓGICO DOS ÓBITOS CONFIRMADOS DE COVID-19, MG, 2020

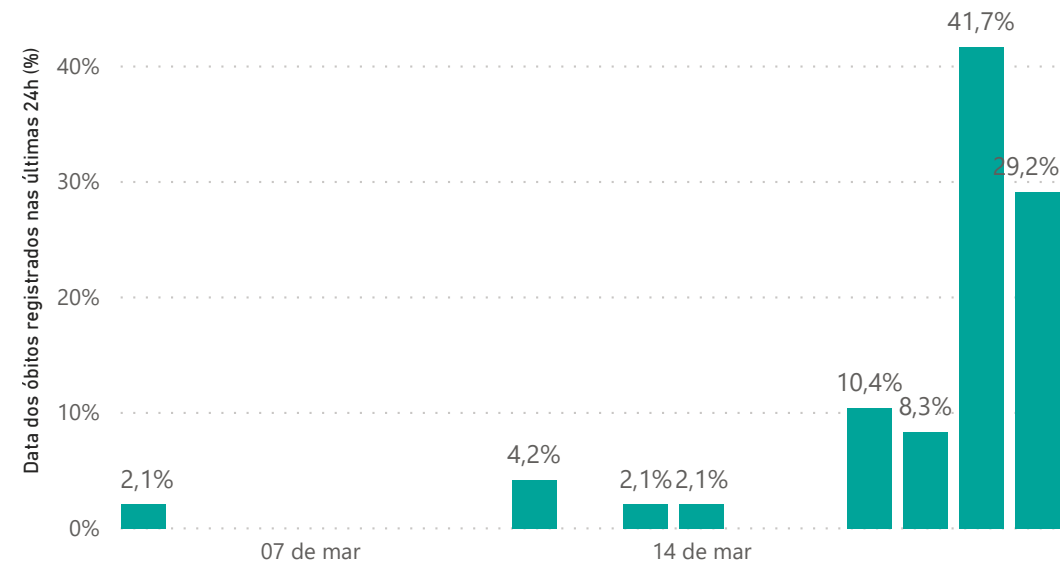
Quantidade de Óbitos por Sexo



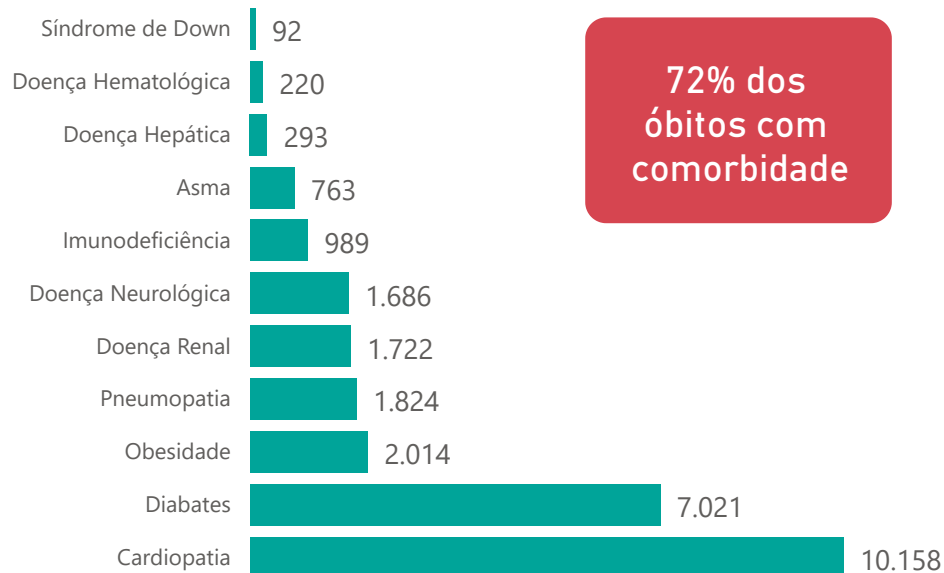
Notificações por Raça



Óbitos Registrados nas Últimas 24 Horas, por Data de Ocorrência



Comorbidade*



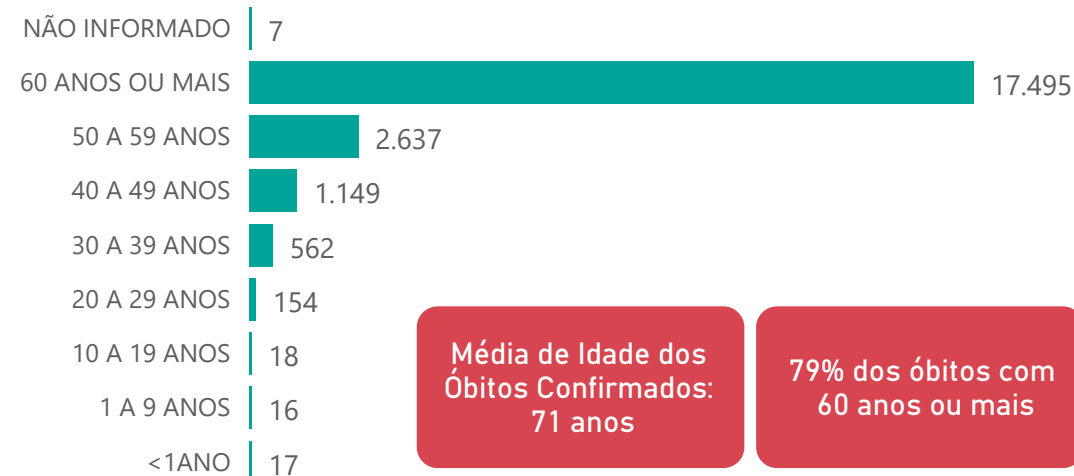
72% dos óbitos com comorbidade

2,1%

Nº de Municípios com Óbitos



Quantidade de Óbitos por Faixa Etária



Média de Idade dos Óbitos Confirmados: 71 anos

79% dos óbitos com 60 anos ou mais

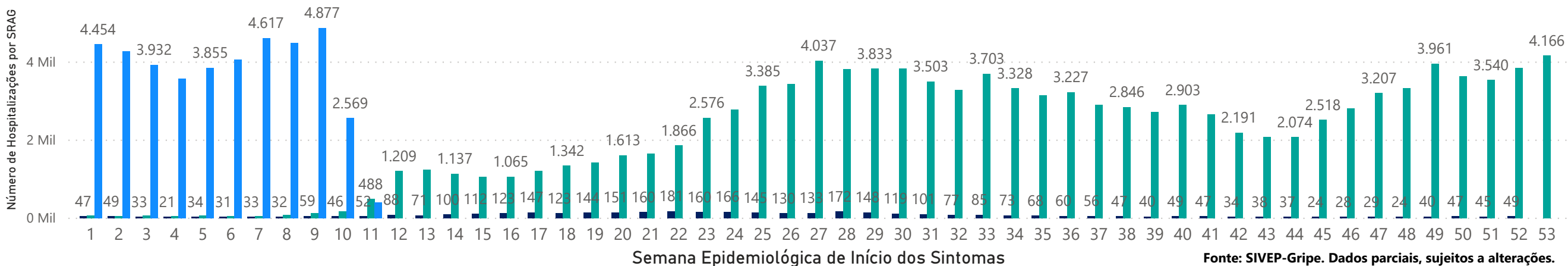
*Os casos que evoluíram a óbito podem ter mais de uma comorbidade.

4

HOSPITALIZAÇÕES POR SÍNDROME RESPIRATÓRIA AGUDA GRAVE (SRAG)

NÚMERO DE HOSPITALIZAÇÕES POR SÍNDROME RESPIRATÓRIA AGUDA GRAVE (SRAG) SEGUNDO SEMANA EPIDEMIOLÓGICA (SE) DE INÍCIO DE SINTOMAS, MG, 2019 - 2021

ANO ● 2019 ● 2020 ● 2021



5 DADOS LABORATORIAIS DE COVID-19, REDE PÚBLICA-MG 2020



Fonte: GAL/FUNED. COES MINAS/COVID-19/SESMG. Dados parciais, sujeitos a alterações.

*Não apresentaram resultado que pode ser concluído como positivo ou negativo.

6

DADOS DE VACINAÇÃO

TOTAL DE DOSES APLICADAS EM MG

1ª DOSE

996.660

2ª DOSE

407.394

DOSES RECEBIDAS PELO MS



2.627.180

DOSES ENVIADAS PARA AS URS



2.594.472

DOSES ENVIADAS PARA OS MUNICÍPIOS



2.040.100

DISTRIBUIÇÃO DE CASOS E ÓBITOS CONFIRMADOS DA COVID-19 SEGUNDO LOCAL DE RESIDÊNCIA, MINAS GERAIS, 2020

Local de Residência	Casos*	Óbitos	Doses 1 Aplicadas	Doses 2 Aplicadas	Local de Residência	Casos*	Óbitos	Doses 1 Aplicadas	Doses 2 Aplicadas	Local de Residência	Casos*	Óbitos	Doses 1 Aplicadas	Doses 2 Aplicadas	Local de Residência	Casos*	Óbitos	Doses 1 Aplicadas	Doses 2 Aplicadas
ABADIA DOS DOURADOS	315	9	307	115	CORONEL FABRICIANO	9.175	183	4.311	1.757	LAGOA GRANDE	606	5	347	143	RIO MANSO	223	7	310	96
ABATE	657	16	1.015	320	CORONEL MURTA	97	2	426	125	LAGOA SANTA	3.328	47	2.979	1.232	RIO NOVO	227	11	452	183
ABRE CAMPO	578	6	773	300	CORONEL PACHECO	119	6	179	59	LAIJINHA	1.856	25	815	271	RIO PARANAIBA	1.200	16	618	319
ACIACIA	141	5	145	91	CORONEL XAVIER CHAVES	136	3	171	51	LAMBARI	823	16	707	415	RIO PARDO DE MINAS	632	4	63	0
ACUCENA	331	10	390	112	CORREIO DANITA	178	0	95	32	LAMIM	28	1	150	67	RIO PIRACICABA	902	11	591	193
AGUA BOA	255	6	502	115	CORREIO DO BOM JESUS	15	6	193	68	LABANJAL	298	12	368	182	RIO POMBA	902	13	932	460
AGUA COMPRIDA	100	2	144	65	CORREIO FLUNDO	236	1	220	84	LASSANCE	145	1	323	138	RIO PRETO	254	2	321	145
AGUANIL	274	7	247	137	CORREIO NOVO	174	5	137	44	LAVRAS	2.396	49	5.329	2.738	RIO VERMELHO	62	2	271	89
AGUAS FORMOSAS	579	16	512	244	COUTO DE MAGALHAES DE MINAS	45	1	287	83	LEANDRO FERREIRA	101	5	176	64	RITAPOLIS	119	6	373	89
AGUAS VERMELHAS	272	4	602	131	CRISOLITA	111	2	232	78	LEME DO PRADO	74	0	162	93	ROCHEDO DE MINAS	169	3	115	48
AIMORÉS	1.323	32	1.446	705	CRISTAIS	493	8	608	209	LEOPOLDINA	2.959	66	2.964	1.100	RODEIRO	535	10	255	89
AJURUJOA	73	5	475	378	CRISTALIA	140	0	289	87	LIBERDADE	65	1	299	103	ROMARIA	166	6	154	63
ALAGOA	221	1	148	74	CROSTIVO OTONI	210	4	217	57	LIMA DUARTE	423	23	590	394	ROSÁRIO DA LIMEIRA	162	3	249	127
ALBERTINA	143	6	129	68	CRISTINA	246	4	454	176	LIMEIRA DO OESTE	397	5	352	165	RUBELITA	51	1	31	0
ALEM PARAIBA	1.865	79	2.191	889	CRUCILANDIA	197	3	438	255	LONTRIA	268	5	375	113	RUBIA	51	1	31	0
ALFENAS	4.543	103	5.367	1.750	CRUZEIRO DA FORTALEZA	175	5	214	88	LUISBURGO	233	11	257	57	SABARA	3.269	108	4.187	1.654
ALFREDO VASCONCELOS	159	5	232	90	CRUZILIA	453	12	639	441	LUISLANDIA	86	1	301	152	SABINOPOLES	243	3	799	235
ALMENAFA	2.714	27	995	370	CUPARAQUE	243	3	172	67	LUMINARIAS	55	7	204	118	SACRAMENTO	1.563	33	1.312	423
ALPERCATA	325	12	302	94	CURRAL DE DENTRO	318	4	17	0	LUZ	491	14	865	292	SALINAS	1.082	24	1.804	456
ALPINOPOLIS	535	8	981	441	CURVELO	2.412	85	3.832	2.169	MACHACALIS	420	4	459	178	SALTO DA DIVISA	223	5	142	38
ALTEROSA	448	24	699	309	DATAS	149	5	216	70	MACHADO	1.027	19	1.609	677	SANTANA DA VARGEM	131	3	308	101
ALTO CAPARAÓ	270	7	268	108	DELFINO MOREIRA	246	12	264	82	MADRE DE DEUS DE MINAS	179	2	262	54	SANTANA DE CATAGUASES	309	0	237	78
ALTO JEQUITIBA	430	9	384	102	DELFINOPOLIS	143	2	302	210	MALACACHETA	615	4	757	390	SANTANA DE PIRAPAMA	302	3	474	113
ALTO RIO DOCE	219	19	690	235	DELTA	626	9	182	92	MAMONAS	246	4	223	37	SANTANA DO DESERTO	212	2	174	55
ALVARENGA	331	3	236	84	DESCOBERTO	336	4	293	129	MANGA	648	7	799	338	SANTANA DO GARAMBÉU	18	2	128	46
ALVINOPOLIS	355	5	790	234	DESTERRO DE ENTRE RIOS	228	5	394	176	MANHUAÇU	4.373	121	4.182	1.964	SANTANA DO JACARE	113	6	295	112
ALVORADA DE MINAS	175	1	162	54	DESTERRO DO MELO	59	0	186	59	MANHUMIRIM	1.185	23	1.224	455	SANTANA DO MANHUAÇU	498	2	271	88
AMPARO DO SERRA	85	3	261	78	DIAMANTINA	1.266	12	3.271	1.704	MANTENA	1.955	45	1.550	714	SANTANA DO PARAISO	4.394	66	817	222
ANDRADAS	1.930	45	1.802	783	DIOGO DE VASCONCELOS	47	0	225	73	MAR DE ESPANHA	740	19	507	211	SANTANA DO RIACHO	129	2	102	61
ANDRELANDIA	200	6	556	367	DIONISIO	262	7	153	153	MARAVILHAS	338	3	88	0	SANTANA DOS MONTES	50	0	286	67
ANGELANDIA	80	0	164	70	DIVINESIA	151	6	178	63	MARIA DA FE	400	14	559	393	SAO BENTO ABADÉ	27	2	181	66
ANTONIO CARLOS	347	6	439	121	DIVINO	600	16	878	385	MARIANA	5.615	48	1.672	667	SAO BRAS DO SUACUI	150	1	212	57
ANTONIO DIAS	315	6	376	115	DIVINO DAS LARANJEIRAS	206	2	254	86	MARILAC	139	6	230	69	SAO DOMINGOS DAS DORES	283	3	250	61
ANTONIO PRADO DE MINAS	140	4	93	21	DIVINOLANDIA DE MINAS	148	2	284	82	MARIO CAMPOS	466	21	423	180	SAO DOMINGOS DO PRATA	431	8	1.068	372
ARACAJI	44	0	136	50	DIVINOPOLIS	7.714	176	11.100	5.036	MARIPA DE MINAS	165	2	189	78	SAO FELIX DE MINAS	113	1	191	60
ARACITABA	63	7	123	72	DIVISA ALEGRE	172	6	239	72	MARLIERIA	136	6	210	64	SAO FRANCISCO DE PAULA	664	23	1.659	559
ARACUAI	671	16	1.628	642	DIVISA NOVA	268	8	312	109	MARMELOPOLIS	32	0	125	40	SAO FRANCISCO DE PAULA	168	2	292	126
ARAGUARI	9.392	259	6.043	2.444	DIVISOPOLIS	276	4	129	2	MARTINHO CAMPOS	445	9	708	291	SAO FRANCISCO DE SALES	227	7	197	71
ARANTINA	60	2	167	66	DOM BOSCO	149	5	53	0	MARTINS SOARES	158	6	227	86	SAO FRANCISCO DO GLORIA	205	4	234	78
ARAPONGA	250	2	320	102	DOM CAMATI	356	9	419	128	MATA VERDE	301	6	277	68	SAO GERALDO	564	13	442	230
ARAPORA	1.348	17	287	189	DOM JOAQUIM	386	1	146	60	MATERLANDIA	110	1	287	59	SAO GERALDO DA PIEDADE	134	10	204	65
ARAPUA	92	1	217	91	DOM SILVERIO	192	3	399	161	MATEUS LEME	1.250	30	953	379	SAO GERALDO DO BAIXO	99	5	175	58
ARAUJOS	438	3	359	135	DOM VICOSO	116	2	174	77	MATHIAS LOBATO	183	4	177	56	SAO GONCALO DO ABAETE	202	6	248	133
ARAXA	6.859	91	4.895	1.686	DONA EUSEBIA	500	3	265	80	MATHIAS BARBOSA	997	22	769	253	SAO GONCALO DO PARA	249	10	505	172
ARCEBURGO	408	7	537	203	DORES DE CAMPOS	516	11	374	121	MATIAS CARDOSO	117	5	283	197	SAO GONCALO DO RIO ABAIXO	825	9	619	214
ARCOS	3.240	33	1.730	447	DORES DE GUANHAES	116	3	233	76	MATIPO	688	15	428	154	SAO GONCALO DO RIO PRETO	50	1	128	13
AREADO	420	10	763	321	DORES DO INDAIA	456	8	989	312	MATO VERDE	555	6	37	0	SAO GONCALO DO SAPUCAI	521	11	962	428
ARGIRITA	211	5	193	104	DORES DO TURVO	95	3	235	98	MATOZINHOS	1.515	24	1.048	396	SAO GOTARDO	2.145	52	1.170	524
ARICANDUVA	47	0	205	67	DORESOPOLIS	91	1	84	47	MATUTINA	132	5	282	89	SAO JOAO BATISTA DO GLORIA	561	11	363	163
ARINOS	228	7	800	332	DOURADOQUARA	65	2	123	51	MEDEIROS	119	2	154	55	SAO JOAO DA LAGOA	73	1	180	100
ASTOLFO DUTRA	839	13	735	194	DURANDE	702	5	277	83	MEDINA	713	17	1.120	434	SAO JOAO DA MATA	119	1	112	42
ATALEIA	804	6	318	236	ELOI MENDES	811	11	523	228	MENDES PIMENTEL	420	6	333	125	SAO JOAO DA PONTE	393	14	887	236
AUGUSTO DE LIMA	134	4	287	103	ENGENHEIRO CALDAS	345	20	443	141	MERCES	455	10	262	91	SAO JOAO DAS MISSOES	252	3	5.223	4.267
BAEPENDI	868	10	1.309	669	ENGENHEIRO NAVARRO	104	1	27	0	MESQUITA	200	2	597	181	SAO JOAO DEL REI	3.512	67	4.999	2.565
BALDIUM	313	7	218	105	ENTRE FOLHAS	232	6	282	86	MINAS NOVAS	377	10	171	370	SAO JOAO DO MANHUAÇU	488	20	349	101
BAMBUI	693	5	1.384	430	ENRE FOLHAS DE MINAS	341	5	818	363	MINDURI	36	0	912	66	SAO JOAO DO MANTENINHA	369	5	247	72
BANDEIRA	407	8	261	81	ERWALIA	683	11	951	290	MIRABELA	265	5	420	201	SAO JOAO DO ORIENTE	527	14	383	124
BANDEIRA DO SUL	107	5	251	68	ESMERALDAS	1.386	56	2.028	627	MIRADOURO	399	4	555	172	SAO JOAO DO PACUI	15	0	198	54
BARAO DE COCAIS	2.331	24	1.128	424	ESPERA FELIZ	1.664	24	921	245	MIRAI	762	6	664	268	SAO JOAO DO PARAISO	1.126	17	905	250
BARAO DE MONTE ALTO	156	7	342	108	ESPINOSA	976	25	1.230	308	MIRAWANIA	10	0	164	36	SAO JOAO EVANGELISTA	486	6	857	267
BARBACENA	3.947	94	8.761	3.838	ESPIRITO SANTO DO DOURADO	115	6	240	73	MOEDA	230	7	212	95	SAO JOAO NEPOMUCENO	1.328	20	1.124	564
BARRA LONGA	154	2	364	101	ESTRIVA	413	6	411	136	MOEMA	557	9	370	172	SAO JOAQUIM DE BICAS	983	49	832	299
BARRA VISTA	515	10	1.188	536	ESTRELA DALVA	75	6	161	55	MONJOLOS	17	0	148	42	SAO JOSE DA BARRA	220	3	271	117
BELA VISTA DE MINAS	438	9	429	100	ESTRELA DO INDAIA	27	0	209	81	MONSENHOR PAULO	179	2	402	178	SAO JOSE DA LAPA	1.385	21	487	231
BELMIRO BRAGA	106	3	172	50	ESTRELA DO SUL	273	2	314	114	MONTALVANA	535	10	640	197	SAO JOSE DA SAFIRA	212	4	131	47
BELO HORIZONTE	128.777	3.019	150.414	77.001	EUGENIOPOLES	233	9	546	245	MONTE ALEGRE DE MINAS	1.082	24	775	344	SAO JOSE DA VARGINHA	79	0	142	61
BELO ORIENTE	1.771	32	841	255	EWBANK DA CAMARA	1.620	3	153	60	MONTE AZUL	948	18	1.028	512	SAO JOSE DO ALEGRE	85	3	150	52
BELO VALE	329	6	518	197	EXTRÊMA	595	65	954	516	MONTE BELO	420	16	639	277	SAO JOSE DO DIVINO	125	3	204	78
BERILO	10	0	29	0	FAMA	60	0	121	58	MONTE CARMELO	3.278	119	1.781	784	SAO JOSE DO GOIABAL	220	4	139	32
BERIZAL	81	1	182	125	FARIA LEMOS	122	3	203	62	MONTE FORMOSO	107	3	103	29	SAO JOSE DO JACARAÍ	153	1	323	100
BERTOPOLIS	230	0	615	458	FELICIO DOS SANTOS	64	2	323	78	MONTE SANTO DE MINAS	420	12	1.307	579	SAO JOSE DO MANTIMENTO	141	2	135	42
BETIM	18.892	553	14.160	7.078	FELISBURGO	246	6	423	129	MONTE SIAO	1.450	16	744	268	SAO LOURENÇO	2.561	50	3.119	1.369
BIAS FORTES	76	2	259	93	FELIXLANDIA	408	9	632	250	MONTE CLAROS	23.140	409	17.541						