

BOLETIM EPIDEMIOLÓGICO

COVID-19: Doença causada pelo coronavírus – 19

sexta-feira, 11 de junho de 2021



SAÚDE



MINAS GERAIS
GOVERNO DIFERENTE.
ESTADO EFICIENTE.



CENÁRIO EM MINAS GERAIS - COVID-19 CORONAVÍRUS

Total de Casos Confirmados

1.667.905

Casos em Acompanhamento

94.273

Casos Recuperados

1.531.043

Óbitos Confirmados

42.589

Fonte: Painel COVID-19 MG/Sala de Situação/SubVS/SES/MG. Dados parciais, sujeitos a alterações.

TOTAL DE CASOS CONFIRMADOS: soma dos casos confirmados que não evoluíram para óbito e dos óbitos confirmados por COVID-19.

CASOS RECUPERADOS: casos confirmados de COVID-19 que receberam alta hospitalar e/ou cumpriram isolamento domiciliar de 10 dias E estão há 72h assintomáticos (sem a utilização de medicamentos sintomáticos) E sem intercorrências.

CASOS EM ACOMPANHAMENTO: casos confirmados de COVID-19 que não evoluíram para óbito, cuja condição clínica permanece sendo acompanhada ou aguarda atualização pelos municípios.

ÓBITOS CONFIRMADOS: óbitos confirmados para COVID-19.



Nº de Casos Confirmados nas Últimas 24h

10.758



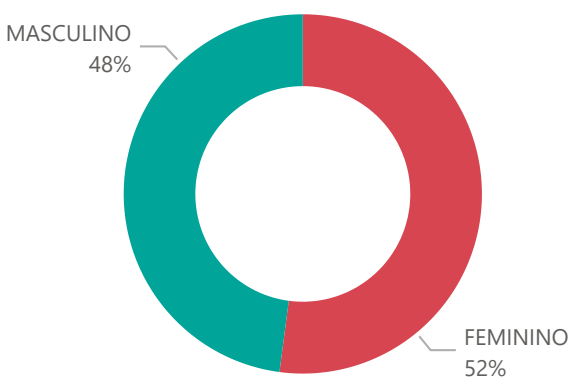
Nº de Óbitos Confirmados nas Últimas 24h

270

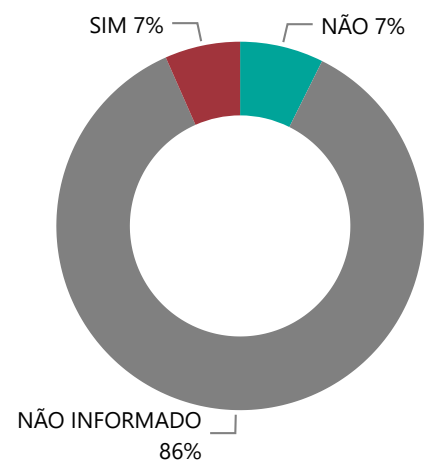
Observação: o "número de casos e óbitos confirmados nas últimas 24h" pode não retratar a ocorrência de novos casos no período, mas o total de casos notificados à SES/MG nas últimas 24h.

1 PERFIL EPIDEMIOLÓGICO DOS CASOS CONFIRMADOS DE COVID-19 QUE NÃO EVOLUÍRAM PARA ÓBITO, MG, 2020-2021

Quantidade de Casos por Sexo

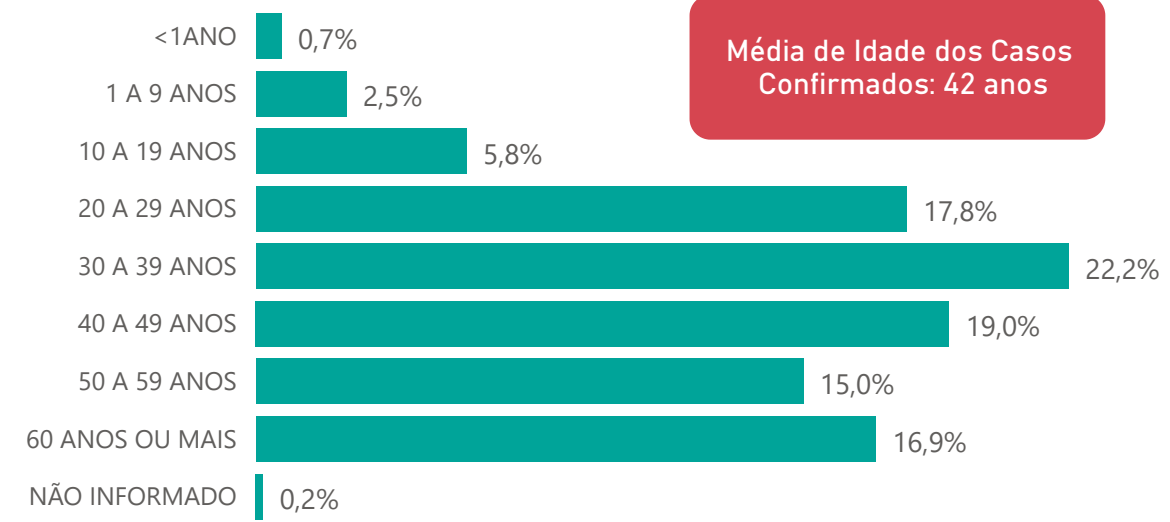


Apresenta Fator de Risco (Comorbidade*)

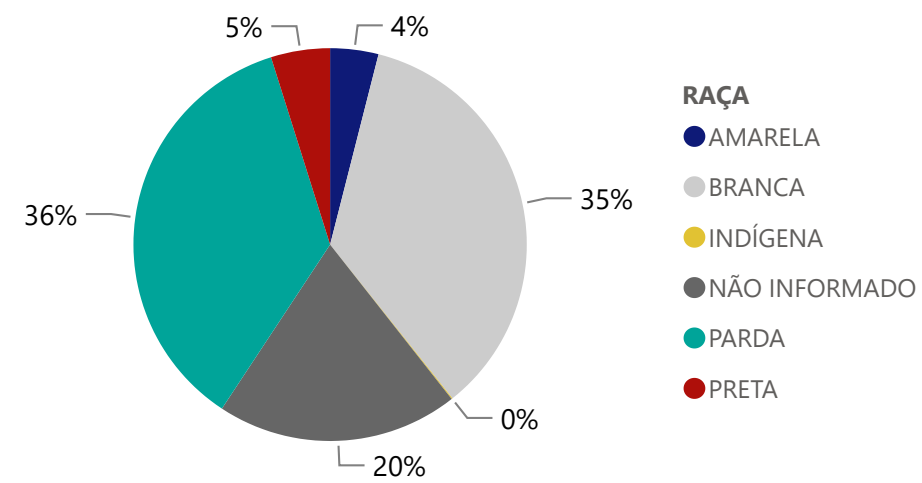


*Dados parciais, aguardando atualização dos municípios.


Quantidade de casos por Faixa Etária



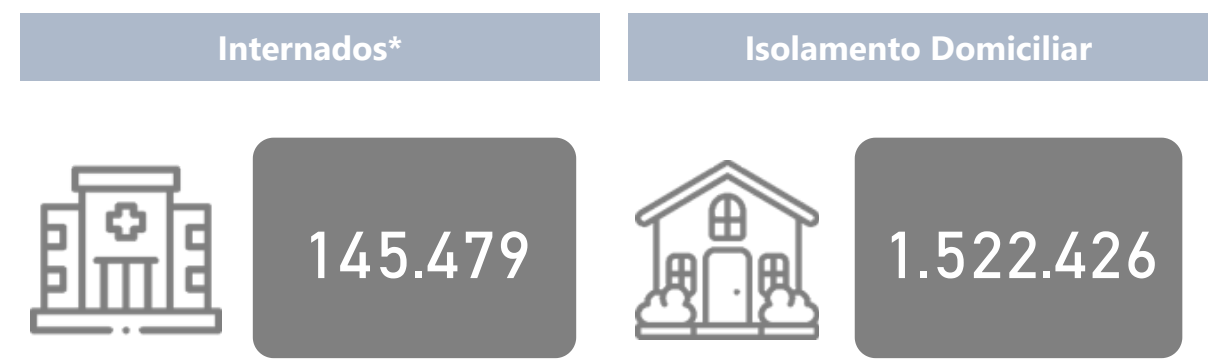
Notificações por Raça



Municípios Afetados



2 DADOS DE HOSPITALIZAÇÃO E ISOLAMENTO DOMICILIAR DOS CASOS CONFIRMADOS DE COVID-19, MG, 2020-2021



*Casos confirmados de COVID-19 que precisaram de internação hospitalar na rede pública ou privada de Minas Gerais. Dados cumulativos, registrados desde o início da pandemia.

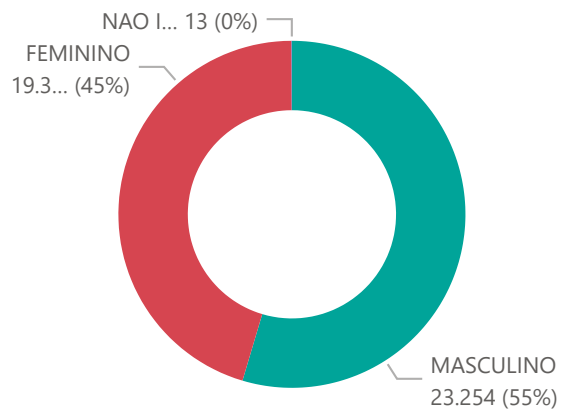
Fonte: Sala de Situação/SubVS/SES-MG; E-SUS VE; SIVEP-Gripe. Dados parciais, sujeitos a alterações.

Fonte: Painel COVID-19 MG/ Sala de Situação/SubVS/SES-MG; E-SUS VE; SIVEP-Gripe. Dados parciais, sujeitos a alterações.

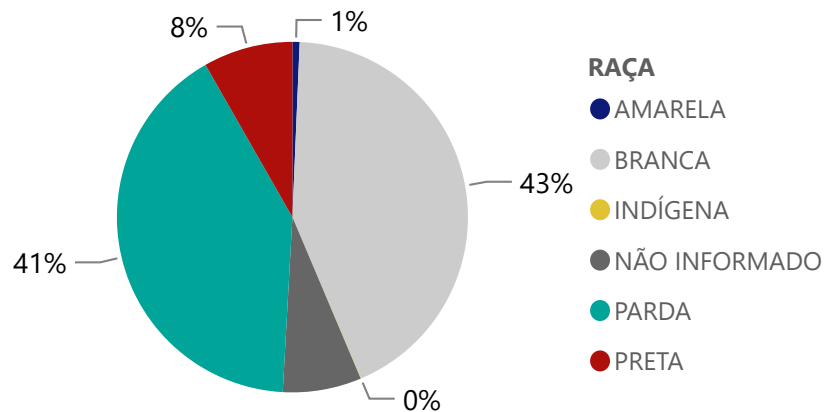


PERFIL EPIDEMIOLÓGICO DOS ÓBITOS CONFIRMADOS DE COVID-19, MG, 2020-2021

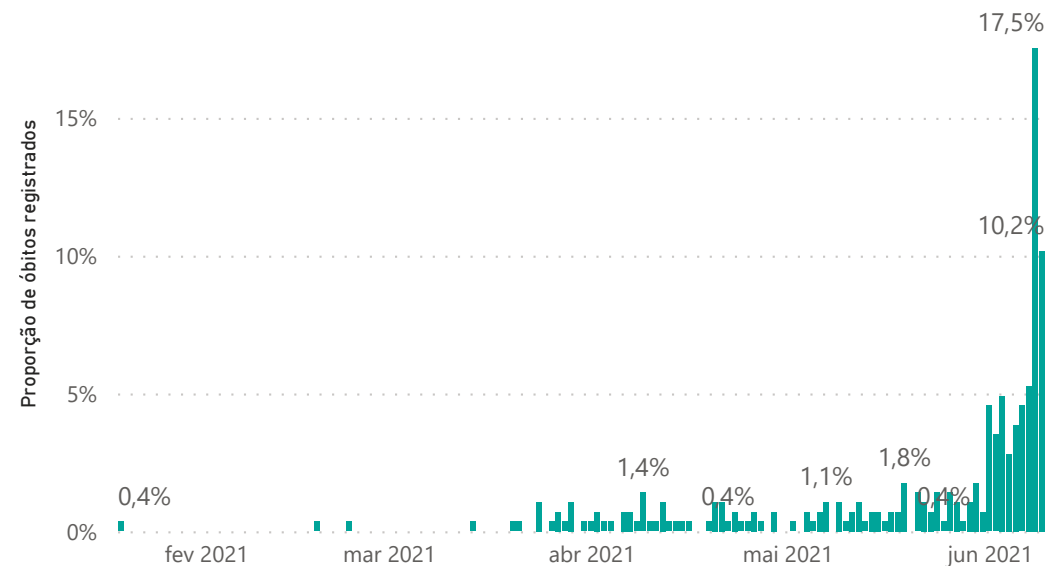
Quantidade de Óbitos por Sexo



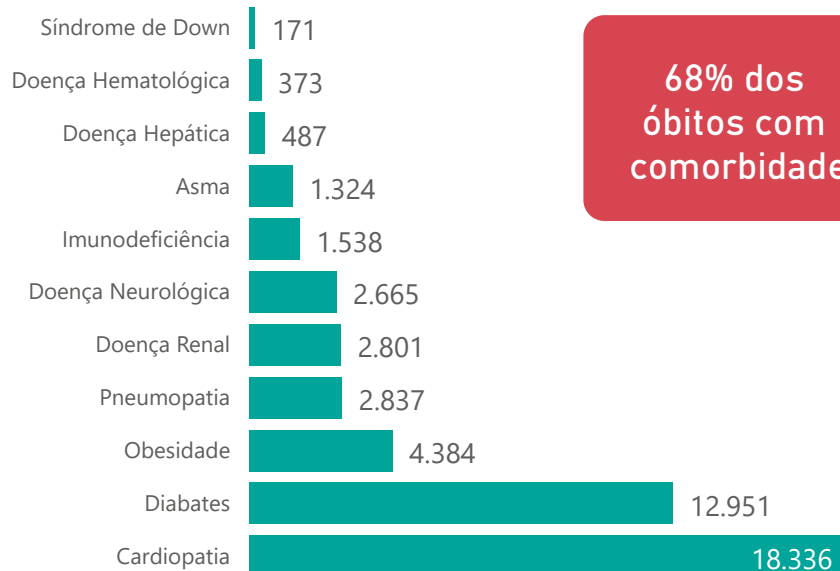
Notificações por Raça



Óbitos Registrados nas Últimas 24 Horas, por Data de Ocorrência



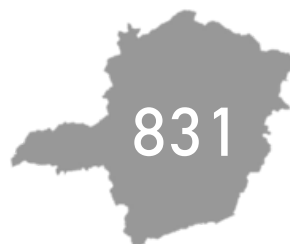
Comorbidade*



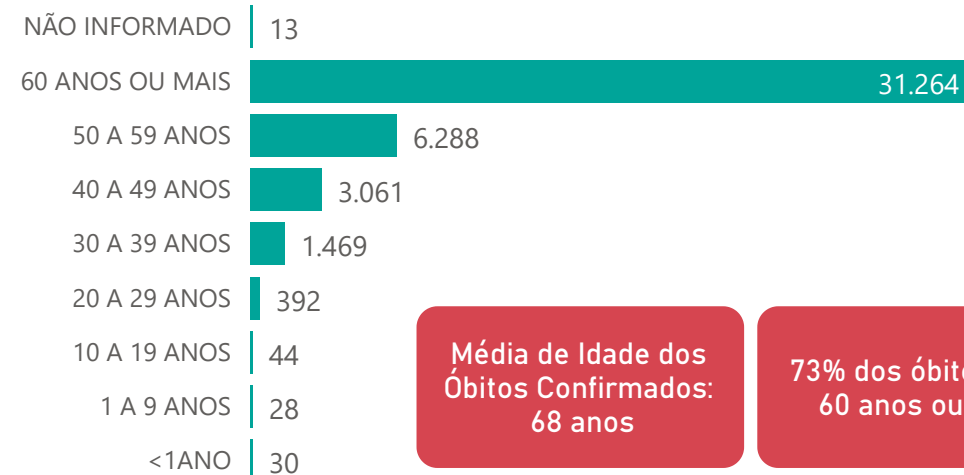
68% dos óbitos com comorbidade

2,6%

Nº de Municípios com Óbitos



Quantidade de Óbitos por Faixa Etária



Média de Idade dos Óbitos Confirmados: 68 anos

73% dos óbitos com 60 anos ou mais

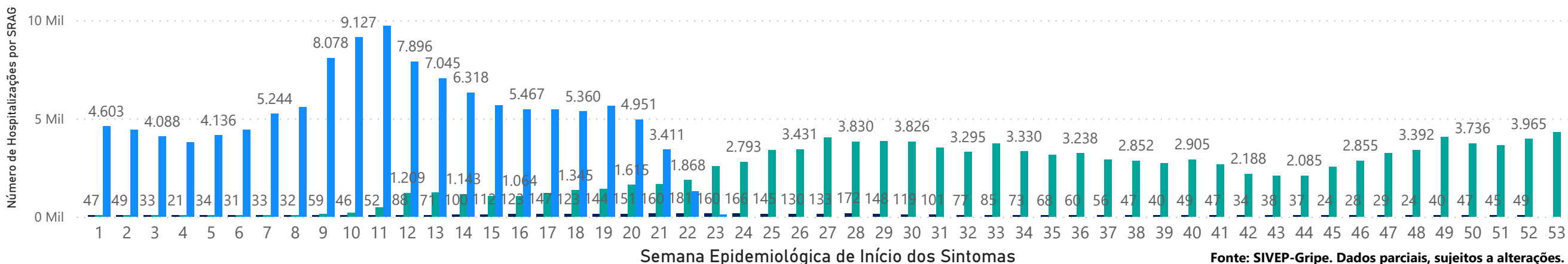
*Os casos que evoluíram a óbito podem ter mais de uma comorbidade.

4

HOSPITALIZAÇÕES POR SÍNDROME RESPIRATÓRIA AGUDA GRAVE (SRAG) 2019-2021

NÚMERO DE HOSPITALIZAÇÕES POR SÍNDROME RESPIRATÓRIA AGUDA GRAVE (SRAG) SEGUNDO SEMANA EPIDEMIOLÓGICA (SE) DE INÍCIO DE SINTOMAS, MG, 2019 - 2021

ANO ● 2019 ● 2020 ● 2021



5 DADOS LABORATORIAIS DE COVID-19, REDE PÚBLICA-MG 2020-2021



Fonte: GAL/FUNED. COES MINAS/COVID-19/SESMG. Dados parciais, sujeitos a alterações.

*Não apresentaram resultado que pode ser concluído como positivo ou negativo.

6 DADOS DE VACINAÇÃO

TOTAL DE DOSES APLICADAS EM MG

1ª DOSE

5.374.898

2ª DOSE

2.531.714

DOSES RECEBIDAS PELO MS



10.700.956

DOSES ENVIADAS PARA AS URS



10.658.421

DOSES ENVIADAS PARA OS MUNICÍPIOS



10.152.366

DISTRIBUIÇÃO DE CASOS E ÓBITOS CONFIRMADOS DA COVID-19 SEGUNDO LOCAL DE RESIDÊNCIA, MINAS GERAIS, 2020-2021

Local de Residência	Casos*	Óbitos	Doses 1 Aplicadas	Doses 2 Aplicadas
ABADIA DOS DOURADOS	396	14	1788	855
ABAETE	1.115	26	6310	3064
ABRE CAMPO	1.009	16	3690	1429
ACAIACA	210	11	1663	539
ACUCENA	705	27	2403	1229
AGUA BOA	496	7	2358	1318
AGUA COMPRIDA	160	8	839	409
AGUANIL	572	8	1572	790
AGUAS FORMOSAS	862	31	3759	2081
AGUAS VERMELHAS	395	7	2787	1505
AIMORES	1.808	58	5722	3948
AIURUOCA	266	7	2179	1058
ALAGOA	432	6	1085	438
ALBERTINA	216	7	873	375
ALEM PARAIBA	2.862	138	11840	4700
ALFENAS	7.914	156	19705	7674
ALFREDO VASCONCELOS	414	12	1817	883
ALMENARA	3.745	44	9191	4670
ALPERCATA	452	18	1777	1038
ALPINOPOLIS	1.169	28	4575	2092
ALTEROSA	624	31	5056	1977
ALTO CAPARAO	372	8	1291	622
ALTO JEQUITIBA	670	10	2282	1022
ALTO RIO DOCE	388	24	3936	1812
ALVARENGA	427	4	1158	580
ALVINOPOLIS	603	20	4411	2257
ALVORADA DE MINAS	240	2	807	379
AMPARO DO SERRA	136	7	1538	659
ANDRADAS	3.206	101	9998	4882
ANDRELANDIA	197	9	3696	1228
ANGELANDIA	93	1	1506	821
ANTONIO CARLOS	607	13	3024	1720
ANTONIO DIAS	537	22	2478	921
ANTONIO PRADO DE MINAS	153	5	883	398
ARACAI	69	1	738	388
ARACITABA	70	8	893	423
ARACUAI	1.486	38	9388	4091
ARAGUARI	14.102	375	29008	11563
ARANTINA	153	3	1205	389
ARAPONGA	400	6	1433	756
ARAPORA	1.755	26	1648	926
ARAPUA	236	2	1018	667
ARAUJOS	697	9	2118	822
ARAXA	11.790	187	25338	12164
ARCEBURGO	945	25	2734	1291
ARCOS	4.576	108	10640	4282
AREADO	775	18	4067	1833
ARGIRITA	247	5	975	515
ARICANDUVA	83	0	1122	727
ARINOS	609	19	4319	2016
ASTOLFO DUTRA	1.264	22	4149	1760
ATALEIA	1.049	8	3657	2945
AUGUSTO DE LIMA	251	8	1400	658
BAEPENDI	1.358	13	6237	3189
BALDIM	576	17	1961	919
BAMBUI	1.442	23	6843	3537
BANDEIRA	445	9	1253	651
BANDEIRA DO SUL	408	10	1524	642
BARAO DE COCAIS	3.422	60	8500	3399
BARAO DE MONTE ALTO	179	11	1811	1053
BARBACENA	7.079	238	38846	22146
BARRA LONGA	357	9	1921	964
BARROSO	1.653	45	5910	2645
BELA VISTA DE MINAS	740	22	2123	926
BELMIRO BRAGA	186	3	1096	537
BELO HORIZONTE	213.757	5.317	847121	408125
BELO ORIENTE	2.448	60	5354	2326
BELO VALE	741	10	2768	1143
BERILO	141	1	4989	1109
BERIZAL	148	1	1436	512
BERTOPOLIS	297	0	1674	967
BETIM	27.321	1.072	85167	37309
BIAS FORTES	103	3	1787	549
BICAS	1.314	43	4896	2250
BIQUINHAS	105	1	844	482
BOA ESPERANCA	3.717	99	11359	5013
BOCAINA DE MINAS	165	7	1397	653
BOCAIUVA	2.061	54	9784	4406
BOM DESPACHO	3.734	68	11374	5754
BOM JARDIM DE MINAS	456	3	2250	889
BOM JESUS DA PENHA	555	12	1241	673
BOM JESUS DO AMPARO	207	6	1634	626
BOM JESUS DO GALHO	559	26	3880	2069
BOM REPOUSO	866	19	2684	1154
BOM SUCESSO	824	5	5277	2285
BONFIM	350	13	3426	1476
BONFINOPOLIS DE MINAS	429	12	1579	955
BONITO DE MINAS	49	0	2684	1092
BORDA DA MATA	1.288	42	6201	2535
BOTELHOS	1.496	19	4117	1671
BOTUMIRIM	214	4	1292	558
BRAS PIRES	186	7	1575	758
BRASILANDIA DE MINAS	1.137	16	3145	1101
BRASILIA DE MINAS	951	8	7130	4208
BRAUNAS	201	7	1498	746
BRAZOPOLIS	745	28	3620	1805
BRUMADINHO	3.237	73	10262	4414
BUENO BRANDAO	679	23	3035	1489
BUENOPOLIS	294	11	2331	1244
BUGRE	347	12	1218	564
BURITIS	1.574	34	4249	2200
BURITIZEIRO	1.178	30	5560	2302
CABECEIRA GRANDE	362	5	1312	720
CABO VERDE	594	8	3555	1393
CACHOEIRA DA PRATA	217	9	1022	565
CACHOEIRA DE MINAS	608	8	2960	1541
CACHOEIRA DE PAJEU	470	10	1963	944
CACHOEIRA DOURADA	141	2	974	410
CAETANOPOLIS	815	14	2517	1275
CAETE	1.804	52	10618	4196
CAIANA	128	7	1244	528
CAJURI	360	2	1341	674
CALDAS	740	28	3966	2077
CAMACHO	47	2	854	421
CAMANDUCAIA	2.706	56	5525	2321
CAMBUI	3.319	52	7249	3275
CAMBUQUIRA	601	17	4372	1885
CAMPANARIO	210	4	1029	575
CAMPANHA	1.493	29	5290	2033
CAMPESTRE	1.477	30	5261	2440
CAMPINA VERDE	1.045	27	4595	2382
CAMPO AZUL	210	0	1001	546
CAMPO BELO	6.013	157	15389	6736
CAMPO DO MEIO	796	15	3876	1293
CAMPO FLORIDO	832	10	1658	701
CAMPOS ALTOS	1.018	20	3398	1361
CAMPOS GERAIS	1.722	35	7828	3756
CANA VERDE	496	6	1593	884
CANAA	232	1	1422	806
CANAPOLIS	900	20	2759	1231
CANDEIAS	613	16	4437	1343
CANTAGALO	185	2	1038	577
CAPARAO	335	5	987	491
CAPELA NOVA	148	4	1442	719
CAPELINHA	1.839	23	7964	2999
CAPETINGA	693	19	1788	973
CAPIM BRANCO	670	14	2071	755
CAPINOPOLIS	1.894	37	4284	2155
CAPITAO ANDRADE	344	17	1745	710
CAPITAO ENEAS	948	14	2262	1092
CAPITOLIO	773	28	2412	1280
CAPUTIRA	826	15	2329	1415

Local de Residência	Casos*	Óbitos	Doses 1 Aplicadas	Doses 2 Aplicadas
CARAI	960	15	4684	2955
CARANAIBA	115	4	1116	516
CARANDAI	1.578	41	5821	3035
CARANGOLA	3.293	85	8399	4746
CARATINGA	8.208	238	21287	10380
CARBONITA	481	5	1993	943
CAREACU	475	10	1958	974
CARLOS CHAGAS	2.229	28	4840	2371
CARMESIA	86	0	870	526
CARMO DA CACHOEIRA	417	9	2972	1286
CARMO DA MATA	656	6	2846	1647
CARMO DE MINAS	804	19	3148	1391
CARMO DO CAJURU	912	32	5263	1966
CARMO DO PARANAIBA	2.604	92	8613	4322
CARMO DO RIO CLARO	1.090	44	4860	2446
CARMOPOLIS DE MINAS	1.829	38	4497	2123
CARNEIRINHO	998	30	2028	1017
CARRANÇAS	321	9	1336	606
CARVALHOPOLIS	185	3	1141	621
CARVALHOS	179	2	1478	686
CASA GRANDE	69	4	666	383
CASCALHO RICO	101	3	912	512
CASSIA	1.120	39	4994	2347
CATAGUASES	6.652	228	21089	9312
CATAS ALTAS	469	12	1337	593
CATAS ALTAS DA NORUEGA	95	4	930	575
CATUJI	491	4	1259	536
CATUTI	183	4	1513	588
CAXAMBU	1.369	27	6243	3019
CEDRO DO ABAETE	19	0	457	264
CENTRAL DE MINAS	648	28	1617	1050
CENTRALINA	848	35	2646	1339
CHACARA	204	9	1233	880
CHALE	601	9	1604	803
CHAPADA DO NORTE	166	3	3890	1205
CHAPADA GAUCHA	761	7	2526	1501
CHIADOR	293	7	885	466
CIPOTANEA	399	17	1777	1001
CLARAVAL	441	2	1133	532
CLARO DOS POCOES	358	9	2208	994
CLAUDIO	3.521	56	5878	2316
COIMBRA	490	7	2110	888
COLUNA	315	6	2402	1086
COMENDADOR GOMES	347	4	817	371
COMERCINHO	234	6	1874	1095
CONCEICAO DA APARECIDA	434	10	2961	1287
CONCEICAO DA BARRA DE MINAS	193	2	1099	560
CONCEICAO DAS ALAGOAS	3.768	120	5247	1935
CONCEICAO DAS PEDRAS	138	2	896	444
CONCEICAO DE IPANEMA	343	2	1120	583
CONCEICAO DO MATO DENTRO	2.700	33	4791	2141
CONCEICAO DO PARA	269	8	1470	626
CONCEICAO DO RIO VERDE	973	15	3670	1647
CONCEICAO DOS OUROS	798	29	3070	1117
CONEGO MARINHO	99	2	1693	951
CONFINS	460	11	1880	920
CONGONHAL	949	22	3015	1465
CONGONHAS	7.084	86	12515	6234
CONGONHAS DO NORTE	94	2	1087	688
CONQUISTA	527	9	2352	943
CONSELHEIRO LAFAIETE	12.338	242	24589	13100
CONSELHEIRO PENA	1.469	26	4810	2860
CONSOLACAO	49	3	565	287
CONTAGEM	34.961	1.563	148296	60178
COQUEIRAL	596	16	2632	1221
CORACAO DE JESUS	580	16	5480	2640
CORDISBURGO	330	11	2502	1223
CORDISLANDIA	154	2	926	474
CORINTO	1.048	42	5087	2078
COROACI	403	9	2788	1338
COROMANDEL	1.863	92	7357	3530
CORONEL FABRICIANO	12.383	300	21004	11914
CORONEL MURTA	216	5	1982	1016
CORONEL PACHECO	186	10	1115	485
CORONEL XAVIER CHAVES	265	4	1149	510
CORREGO DANTA	137	6	1123	558
CORREGO DO BOM JESUS	386	7	1357	727
CORREGO FUNDO	581	5	1213	474
CORREGO NOVO	267	10	721	345
COUTO DE MAGALHAES DE MINAS	79	2	1247	608
CRISOLITA	191	3	1360	655
CRISTAIS	1.200	23	3114	1575
CRISTALIA	271	1	1268	457
CRISTIANO OTONI	397	13	1227	544
CRISTINA	470	6	2920	1286
CRUCILANDIA	272	3	1753	863
CRUZEIRO DA FORTALEZA	241	6	1175	485
CRUZILIA	1.065	30	4983	2086
CUPARAQUE	426	5	1182	535
CURRAL DE DENTRO	554	9	1615	639
CURVELO	4.145	229	23234	9332
DATAS	431	11	1200	549
DELFIN MOREIRA	399	21	2065	813
DELFINOPOLIS	344	4	1733	890
DELTA	1.260	22	1296	615
DESCOBERTO	355	6	1439	732
DESTERRO DE ENTRE RIOS	335	10	2320	1195
DESTERRO DO MELO	112	0	854	578
DIAMANTINA	3.386	56	12397	6011
DIOGO DE VASCONCELOS	112	0	1218	599
DIONISIO	330	12	2382	1236
DIVINESIA	261	8	1446	441
DIVINO	1.232	29	5327	2017
DIVINO DAS LARANJEIRAS	260	11	1326	765
DIVINOLANDIA DE MINAS	278	7	1579	880
DIVINOPOLIS	13.493	451	58614	27714
DIVISA ALEGRE	289	10	1179	679
DIVISA NOVA	442	13	1704	776
DIVISOPOLIS	375	5	2020	1269
DOM BOSCO	237	7	1034	520
DOM CAVATI	488	17	1716	882
DOM JOAQUIM	592	6	1247	630
DOM SILVERIO	341	13	1825	998
DOM VICOSO	176	2	1167	463

DISTRIBUIÇÃO DE CASOS E ÓBITOS CONFIRMADOS DA COVID-19 SEGUNDO LOCAL DE RESIDÊNCIA, MINAS GERAIS, 2020-2021

Local de Residência	Casos*	Óbitos	Doses 1 Aplicadas	Doses 2 Aplicadas	Local de Residência	Casos*	Óbitos	Doses 1 Aplicadas	Doses 2 Aplicadas	Local de Residência	Casos*	Óbitos	Doses 1 Aplicadas	Doses 2 Aplicadas
LAGOA DOURADA	718	13	2895	1111	PEDRA BONITA	334	7	1194	578	SAO FRANCISCO	1.150	32	12827	5092
LAGOA FORMOSA	1.792	54	6654	2951	PEDRA DO ANTA	122	0	1135	647	SAO FRANCISCO DE PAULA	343	6	1802	942
LAGOA GRANDE	759	30	2017	939	PEDRA DO INDAIA	208	7	874	485	SAO FRANCISCO DE SALES	575	20	1222	625
LAGOA SANTA	5.061	106	13126	6527	PEDRA DOURADA	155	1	616	329	SAO FRANCISCO DO GLORIA	355	6	1539	693
LAJINHA	2.234	37	3977	1666	PEDRALVA	338	9	3140	1536	SAO GERALDO	883	22	2907	1490
LAMBARI	1.427	34	5589	2264	PEDRAS DE MARIA DA CRUZ	188	6	2286	904	SAO GERALDO DA PIEDADE	243	10	1262	510
LAMIM	83	3	1107	575	PEDRINOPOLIS	382	8	1060	587	SAO GERALDO DO BAIXO	161	7	850	445
LARANJAL	589	15	2423	1054	PEDRO LEOPOLDO	4.220	144	14612	6524	SAO GONCALO DO ABAETE	345	12	1747	799
LASSANCE	359	3	1665	591	PEDRO TEIXEIRA	25	0	633	270	SAO GONCALO DO PARA	496	19	2751	1294
LAVRAS	6.662	109	29041	12344	PEQUERI	170	3	1047	534	SAO GONCALO DO RIO ABAIXO	1.161	23	3525	1393
LEANDRO FERREIRA	212	5	1007	486	PEQUI	300	8	1159	577	SAO GONCALO DO RIO PRETO	172	4	1040	519
LEME DO PRADO	149	3	1348	539	PERDIGAO	895	11	1912	1104	SAO GONCALO DO SAPUCAI	1.982	41	5381	2257
LEOPOLDINA	4.586	111	14719	7468	PERDIZES	1.254	20	2839	1275	SAO GOTARDO	2.844	67	8268	3288
LIBERDADE	180	6	1777	887	PERDOES	1.481	24	5920	2561	SAO JOAO BATISTA DO GLORIA	963	25	2349	1027
LIMA DUARTE	732	46	6063	2240	PERQUITO	556	21	1542	718	SAO JOAO DA LAGOA	131	3	1007	518
LIMEIRA DO OESTE	885	21	1875	825	PESCADOR	383	6	1069	777	SAO JOAO DA MATA	237	9	824	340
LONTRA	416	9	1802	957	PIAU	115	11	1018	477	SAO JOAO DA PONTE	509	21	7942	2468
LUISBURGO	296	14	1331	619	PIEDADE DE CARATINGA	577	21	1604	828	SAO JOAO DAS MISSOES	364	6	6361	5792
LUISLANDIA	138	2	1450	648	PIEDADE DE PONTE NOVA	190	8	1098	599	SAO JOAO DEL REI	6.677	170	26890	12330
LUMINARIAS	79	7	1330	670	PIEDADE DO RIO GRANDE	317	8	1863	755	SAO JOAO DO MANHUACU	646	24	2059	873
LUZ	1.390	29	5477	2257	PIEDADE DOS GERAIS	78	5	1714	750	SAO JOAO DO MANTENINHA	755	10	1357	680
MACHACALIS	563	9	1894	1103	PIMENTA	415	10	2285	970	SAO JOAO DO ORIENTE	727	19	2106	1016
MACHADO	3.595	51	9470	4382	PINGO-D'AGUA	244	7	1047	496	SAO JOAO DO PACUI	37	2	905	501
MADRE DE DEUS DE MINAS	485	10	1396	598	PINTOPOLIS	88	3	1790	836	SAO JOAO DO PARAISO	1.524	17	4501	2217
MALACACHETA	1.066	19	3786	2526	PIRACEMA	106	11	2027	899	SAO JOAO EVANGELISTA	768	7	3907	1970
MAMONAS	306	5	1475	682	PIRAJUBA	588	19	1231	463	SAO JOAO NEPOMUCENO	1.758	26	7526	3184
MANGA	1.303	15	5123	2044	PIRANGA	468	29	5304	3270	SAO JOAQUIM DE BICAS	1.514	96	6216	2352
MANHUACU	5.607	172	20755	10119	PIRANGUCU	348	10	1712	811	SAO JOSE DA BARRA	545	14	1736	706
MANHUMIRIM	1.557	34	5990	2657	PIRANGUINHO	754	38	2144	948	SAO JOSE DA LAPA	2.166	38	6303	2059
MANTENA	2.910	76	5837	3101	PIRAPETINGA	2.189	26	3310	1269	SAO JOSE DA SAFIRA	391	9	769	403
MAR DE ESPANHA	1.065	29	3071	1461	PIRAPORA	4.802	60	13182	6255	SAO JOSE DA VARGINHA	181	1	1060	587
MARAVILHAS	439	4	1440	690	PIRAUBA	1.426	21	3967	1664	SAO JOSE DO ALEGRE	155	5	1149	495
MARIA DA FE	834	35	3649	1732	PITANGUI	1.901	82	6403	2967	SAO JOSE DO DIVINO	312	3	828	496
MARIANA	7.999	85	13173	5646	PIUMHI	3.056	58	8851	3517	SAO JOSE DO GOIABAL	374	10	1679	842
MARILAC	278	9	1004	541	PLANURA	1.467	33	2111	1039	SAO JOSE DO JACURI	201	2	1576	846
MARIO CAMPOS	1.039	43	2875	1077	POCO FUNDO	1.035	6	5158	2277	SAO JOSE DO MANTIMENTO	191	2	713	407
MARIPE DE MINAS	275	8	1127	540	POCOS DE CALDAS	10.168	334	45257	22510	SAO LOURENCO	4.503	105	13285	7883
MARLIERIA	324	15	1414	628	POCRANE	537	8	2424	1344	SAO MIGUEL DO ANTA	349	12	1570	954
MARMELOPOLIS	74	2	760	405	POMPEU	3.008	40	6288	2732	SAO PEDRO DA UNIAO	268	7	1845	713
MARTINHO CAMPOS	1.002	29	3737	1765	PONTE NOVA	5.896	182	15347	8543	SAO PEDRO DO SUACUI	214	4	1498	854
MARTINS SOARES	259	9	1550	718	PONTO CHIQUE	237	13	944	537	SAO PEDRO DOS FERROS	406	10	2413	1116
MATA VERDE	511	8	1873	886	PONTO DOS VOLANTES	316	14	2563	1411	SAO ROMAO	194	5	2250	1007
MATERLANDIA	149	1	1974	628	PORTEIRINHA	1.851	48	9863	4607	SAO ROQUE DE MINAS	645	13	1730	868
MATEUS LEME	2.236	72	8355	3562	PORTO FIRME	683	10	2988	1407	SAO SEBASTIAO DA BELA VISTA	424	9	1521	583
MATHIAS LOBATO	284	10	903	387	POTE	826	17	4580	1773	SAO SEBASTIAO DA VARGEM ALEGRE	202	3	892	475
MATIAS BARBOSA	1.591	42	3684	1745	POUSO ALEGRE	18.414	353	39837	19704	SAO SEBASTIAO DO ANTA	407	9	1108	621
MATIAS CARDOSO	235	8	2774	1476	POUSO ALTO	736	22	2169	1011	SAO SEBASTIAO DO MARANHAO	329	1	2488	1026
MATIPO	1.040	23	3387	1273	PRADOS	731	16	2219	982	SAO SEBASTIAO DO OESTE	347	6	1586	761
MATO VERDE	830	12	3830	1274	PRATA	2.570	94	6953	3060	SAO SEBASTIAO DO PARAISO	4.718	202	18265	8666
MATOZINHOS	3.004	78	7870	3309	PRATAPOLIS	457	23	3517	1354	SAO SEBASTIAO DO RIO PRETO	122	2	452	341
MATUTINA	150	5	1477	1301	PRATINHA	245	2	1205	623	SAO SEBASTIAO DO RIO VERDE	257	4	717	341
MEDEIROS	200	2	1034	429	PRESIDENTE BERNARDES	208	9	1834	876	SAO THOME DAS LETRAS	217	2	1550	554
MEDINA	983	19	5270	2862	PRESIDENTE JUSCELINO	135	3	1540	522	SAO TIAGO	567	10	3125	1403
MENDES PIMENTEL	697	9	1777	886	PRESIDENTE KUBITSCHKE	157	3	1294	404	SAO TOMAS DE AQUINO	337	21	2239	1002
MERCES	450	15	3207	1523	PRESIDENTE OLEGARIO	739	27	4667	2029	SAO VICENTE DE MINAS	211	6	1907	973
MESQUITA	390	3	1589	850	PRUDENTE DE MORAIS	511	15	1939	866	SAPUCAI-MIRIM	417	3	1425	642
MINAS NOVAS	693	22	6562	2341	QUARTEL GERAL	118	2	923	437	SARDOA	409	9	1560	779
MINDURI	168	6	1008	479	QUELUZITO	98	4	714	395	SARZEDO	1.805	68	7057	3019
MIRABELA	556	12	3210	1532	RAPOSOS	1.902	32	3769	1830	SEM-PEIXE	132	4	1054	679
MIRADOURO	717	9	2606	1127	RAUL SOARES	2.043	53	6714	3170	SENADOR AMARAL	694	7	1075	429
MIRAI	753	15	2742	1545	RECREIO	555	11	3237	1669	SENADOR CORTES	135	1	656	283
MIRAVANIA	10	0	1055	789	REDUTO	323	4	1351	732	SENADOR FIRMINO	364	7	2816	1163
MOEDA	296	10	1554	668	RESENDE COSTA	571	10	3072	1542	SENADOR JOSE BENTO	154	5	670	308
MOEMA	763	10	1921	980	RESPLENDOR	1.709	41	4860	2836	SENADOR MODESTINO GONCALVES	156	7	993	669
MONJOLOS	61	2	606	318	RESSAQUINHA	260	10	1677	943	SENHORA DE OLIVEIRA	195	6	1501	800
MONSENHOR PAULO	409	5	2438	1091	RIACHINHO	387	6	1849	1056	SENHORA DO PORTO	83	1	965	517
MONTALVANIA	1.050	17	3371	1691	RIACHO DOS MACHADOS	330	5	1560	803	SENHORA DOS REMEDIOS	263	14	3025	1525
MONTE ALEGRE DE MINAS	1.473	33	5189	2971	RIBEIRAO DAS NEVES	15.820	572	43829	28509	SERICITA	561	2	1527	757
MONTE AZUL	1.154	26	6051	6037	RIBEIRAO VERMELHO	328	8	1563	572	SERITINGA	73	1	594	336
MONTE BELO	926	27	4011	1582	RIO ACIMA	988	29	1878	850	SERRA AZUL DE MINAS	90	0	601	404
MONTE CARMELO	4.055	159	11464	4669	RIO CASCA	962	37	3348	1520	SERRA DA SAUDADE	51	0	355	207
MONTE FORMOSO	199	4	871	539	RIO DO PRADO	287	3	1294	707	SERRA DO SALITRE	1.207	34	2718	1111
MONTE SANTO DE MINAS	1.071	43	5182	3029	RIO DOCE	268	8	1922	549	SERRA DOS AIMORES	464	10	1721	1087
MONTE SIAO	2.326	30	5241	2090	RIO ESPERA	249	9	2015	1294	SERRANIA	522	9	2156	1024
MONTES CLAROS	34.971	843	95268	45666	RIO MANSO	413	11	1704	864	SERRANOPOLIS DE MINAS	166	2	1476	571
MONTEZUMA	110	4	1516	744	RIO NOVO	421	16	2511	1218	SERRANOS	27	0	553	297
MORADA NOVA DE MINAS	557	8	2376	1085	RIO PARANAIBA	1.496	26	3373	1946	SERRO	1.051	16	5091	3726
MORRO DA GARÇA	99	9	607	326	RIO PARDO DE MINAS	1.052	5	3942	1581	SETE LAGOAS	19.368	497	52674	26226
MORRO DO PILAR	155	4	1076	525	RIO PIRACICABA	1.404	25	4857	2675	SETUBINHA	182	3	1665	1098
MUNHOZ	507	9	1367	615	RIO POMBA	1.069	26	4839	2995	SILVEIRANIA	76	3	1035	346
MURIAE	9.597	241	31972	16650	RIO PRETO	342	2	1631	817	SILVIANOPOLIS	261	9	1526	966
MUTUM	1.673	28	6708	3096	RIO VERMELHO	187	2	2626	1676	SIMAO PEREIRA	249	12	1100	456
MUZAMBINHO	1.376	22	6646	2867	RITAPOLIS	217	11	1543	582	SIMONESIA	971	27	3783	1644
NACIP RAYDAN	166	6	980	411	ROCHEDO DE MINAS	206	4	793	328	SOBRALIA	248	13	1474	783
NANUQUE	3.761	114	9486	5019	RODEIRO	847	15	1288	667	SOLEDADE DE MINAS	293	2	1669	644
NAQUE	519	18	1125	439	ROMARIA	332	7	990	427	SUBILEIRO	273	9	990	1737
NATALANDIA	169	5	881	412	ROSARIO DA LIMEIRA	198	3	1327	664	TAIOBEIRAS	2.648	29	6635	3313
NATERCIA	310	7	1556	934	RUBELITA	107	1	1683	1105	TAPARUBA	299	7	986	463
NAZARENO	379	6	2609	1068	RUBIM	772	20	2426	1427	TAPIRA	346	2	1498	579
NEPOMUCENO	1.823	32	6240	3176	SABARA	4.856	179	25779	13282	TAPIRAI	57	0	569	294
NINHEIRA	256	4	2145	1112	SABINOPOLIS	538	17	4745	1822	TAQUARACU DE MINAS	229	9	1173	539
NOVA BELEM	371	11	939	457	SACRAMENTO									