

BOLETIM EPIDEMIOLÓGICO

COVID-19: Doença causada pelo coronavírus – 19

sexta-feira, 25 de junho de 2021



SAÚDE



MINAS GERAIS
GOVERNO DIFERENTE.
ESTADO EFICIENTE.



CENÁRIO EM MINAS GERAIS - COVID-19 CORONAVÍRUS

Total de Casos Confirmados

1.774.127

Casos em Acompanhamento

85.381

Casos Recuperados

1.643.248

Óbitos Confirmados

45.498

Fonte: Painel COVID-19 MG/Sala de Situação/SubVS/SES/MG. Dados parciais, sujeitos a alterações.

TOTAL DE CASOS CONFIRMADOS: soma dos casos confirmados que não evoluíram para óbito e dos óbitos confirmados por COVID-19.

CASOS RECUPERADOS: casos confirmados de COVID-19 que receberam alta hospitalar e/ou cumpriram isolamento domiciliar de 10 dias E estão há 72h assintomáticos (sem a utilização de medicamentos sintomáticos) E sem intercorrências.

CASOS EM ACOMPANHAMENTO: casos confirmados de COVID-19 que não evoluíram para óbito, cuja condição clínica permanece sendo acompanhada ou aguarda atualização pelos municípios.

ÓBITOS CONFIRMADOS: óbitos confirmados para COVID-19.



Nº de Casos Confirmados nas Últimas 24h

8.043



Nº de Óbitos Confirmados nas Últimas 24h

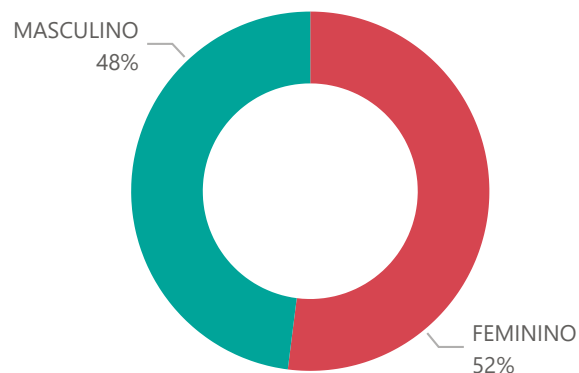
253

Observação: o "número de casos e óbitos confirmados nas últimas 24h" pode não retratar a ocorrência de novos casos no período, mas o total de casos notificados à SES/MG nas últimas 24h.

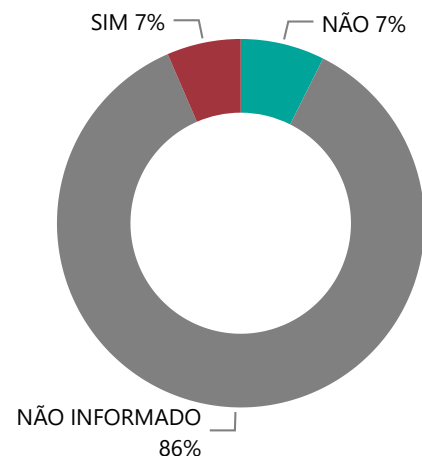
1

PERFIL EPIDEMIOLÓGICO DOS CASOS CONFIRMADOS DE COVID-19 QUE NÃO EVOLUÍRAM PARA ÓBITO, MG, 2020-2021

Quantidade de Casos por Sexo

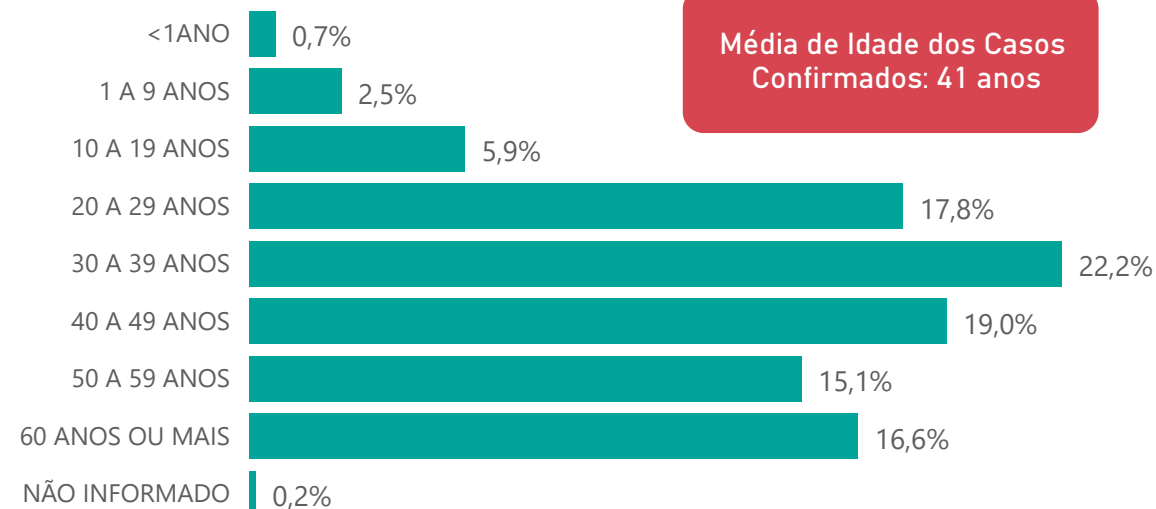


Apresenta Fator de Risco (Comorbidade*)

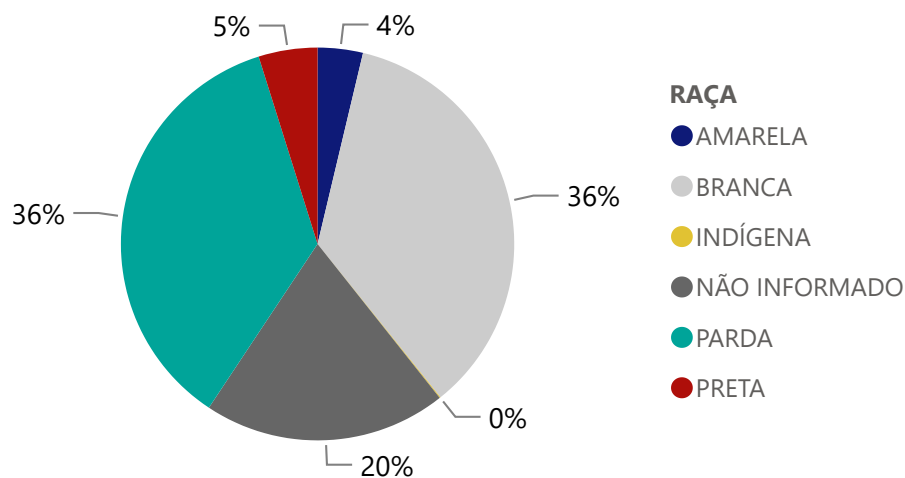


*Dados parciais, aguardando atualização dos municípios.

Quantidade de casos por Faixa Etária



Notificações por Raça



Municípios Afetados



CORONA VÍRUS

2

DADOS DE HOSPITALIZAÇÃO E ISOLAMENTO DOMICILIAR DOS CASOS CONFIRMADOS DE COVID-19, MG, 2020-2021

Internados*



155.266

Isolamento Domiciliar



1.618.861

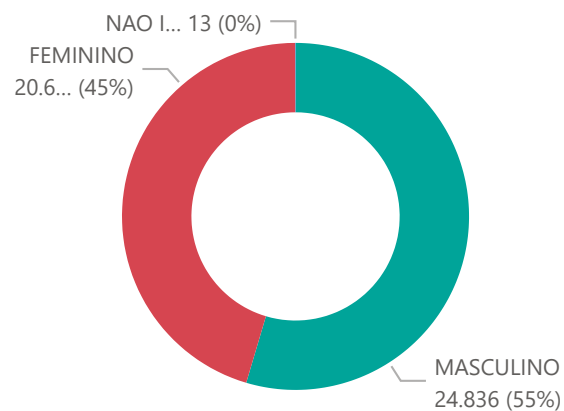
*Casos confirmados de COVID-19 que precisaram de internação hospitalar na rede pública ou privada de Minas Gerais. Dados cumulativos, registrados desde o início da pandemia.

Fonte: Painel COVID-19 MG/ Sala de Situação/SubVS/SES-MG; E-SUS VE; SIVEP-Gripe. Dados parciais, sujeitos a alterações.

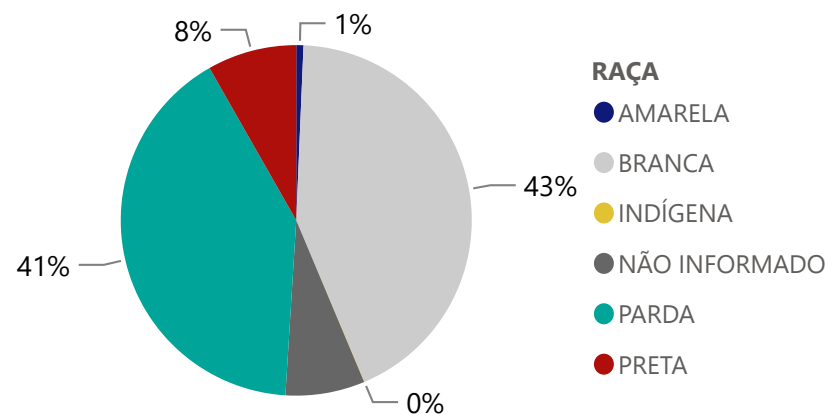
Fonte: Sala de Situação/SubVS/SES-MG; E-SUS VE; SIVEP-Gripe. Dados parciais, sujeitos a alterações.



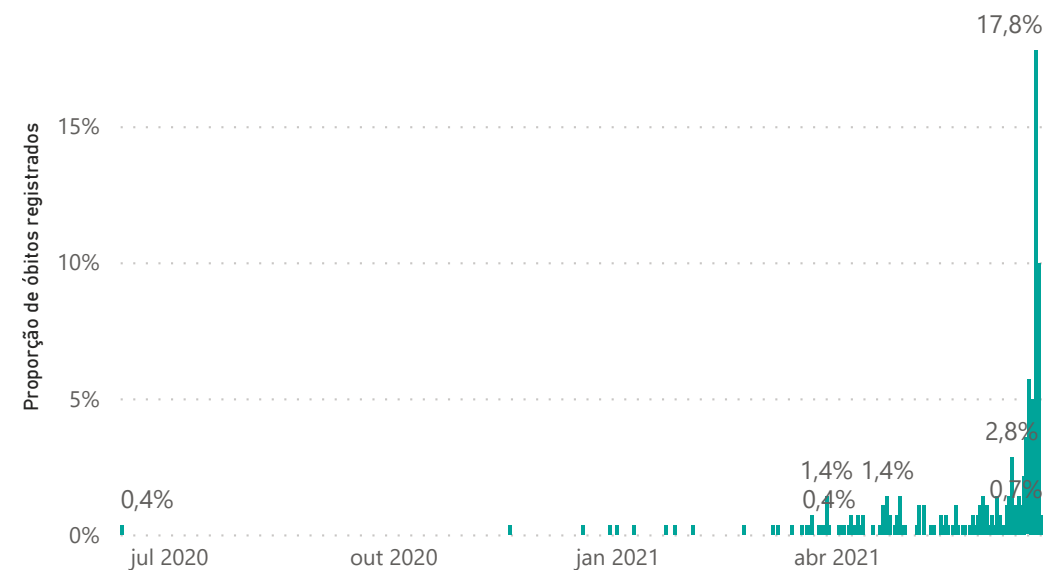
Quantidade de Óbitos por Sexo



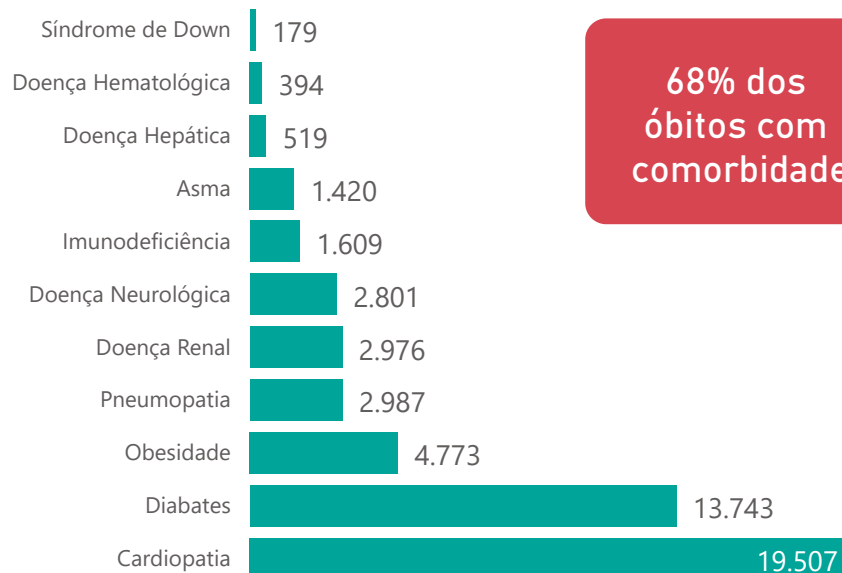
Notificações por Raça



Óbitos Registrados nas Últimas 24 Horas, por Data de Ocorrência



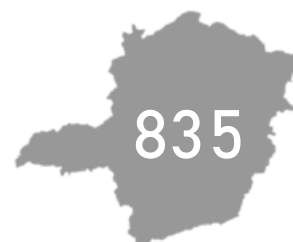
Comorbidade*



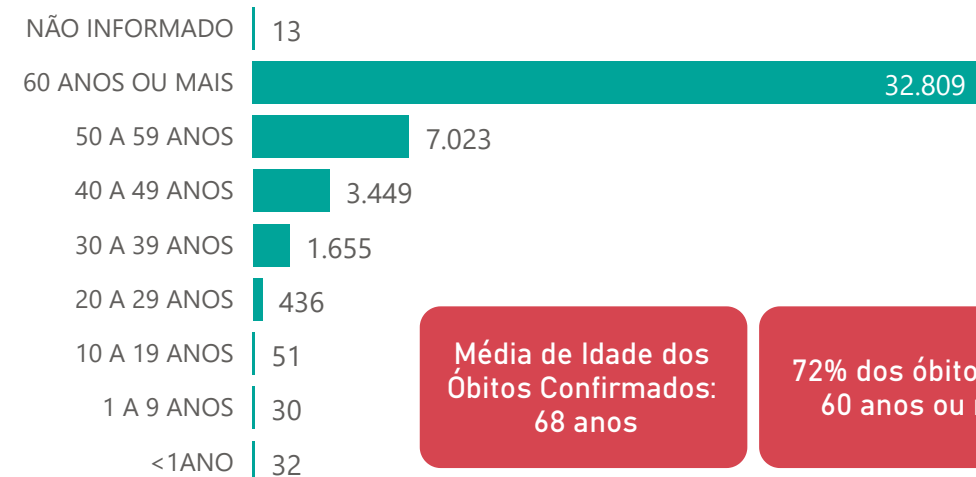
68% dos óbitos com comorbidade

2,6%

Nº de Municípios com Óbitos



Quantidade de Óbitos por Faixa Etária



Média de Idade dos Óbitos Confirmados: 68 anos

72% dos óbitos com 60 anos ou mais

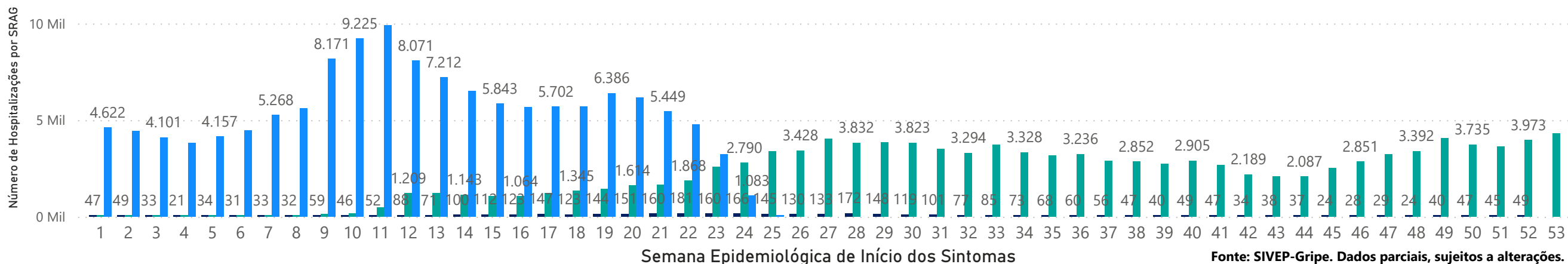
*Os casos que evoluíram a óbito podem ter mais de uma comorbidade.

4

HOSPITALIZAÇÕES POR SÍNDROME RESPIRATÓRIA AGUDA GRAVE (SRAG) 2019-2021

NÚMERO DE HOSPITALIZAÇÕES POR SÍNDROME RESPIRATÓRIA AGUDA GRAVE (SRAG) SEGUNDO SEMANA EPIDEMIOLÓGICA (SE) DE INÍCIO DE SINTOMAS, MG, 2019 - 2021

ANO ● 2019 ● 2020 ● 2021



5

DADOS LABORATORIAIS DE COVID-19, REDE PÚBLICA-MG 2020-2021



Fonte: GAL/FUNED. COES MINAS/COVID-19/SESMG. Dados parciais, sujeitos a alterações.

*Não apresentaram resultado que pode ser concluído como positivo ou negativo.

6

DADOS DE VACINAÇÃO

TOTAL DE DOSES APLICADAS EM MG

1ª DOSE

6.751.232

2ª DOSE

2.665.024

DOSES RECEBIDAS PELO MS



12.663.304

DOSES ENVIADAS PARA AS URS



11.796.943

DOSES ENVIADAS PARA OS MUNICÍPIOS



11.377.824

DISTRIBUIÇÃO DE CASOS E ÓBITOS CONFIRMADOS DA COVID-19 SEGUNDO LOCAL DE RESIDÊNCIA, MINAS GERAIS, 2020-2021

Local de Residência	Casos*	Óbitos	Doses 1 Aplicadas	Doses 2 Aplicadas
ABADIA DOS DOURADOS	416	14	2457	884
ABAETE	1.222	28	7467	3827
ABRE CAMPO	1.111	15	4498	1518
ACAIACA	215	11	2002	590
ACUCENA	720	30	3100	1320
AGUA BOA	517	8	3023	1471
AGUA COMPRIDA	162	7	959	425
AGUANIL	619	8	1666	789
AGUAS FORMOSAS	872	31	4968	2248
AGUAS VERMELHAS	414	8	3785	1538
AIMORES	1.869	62	6817	4029
AIURUOCA	288	8	2649	1128
ALAGOA	434	6	1180	448
ALBERTINA	230	9	1265	417
ALEM PARAIBA	2.978	141	14324	5086
ALFENAS	8.807	164	19705	7674
ALFREDO VASCONCELOS	480	12	2067	964
ALMENARA	3.744	45	13008	4857
ALPERCATA	457	19	4264	1135
ALPINOPOLIS	1.271	35	5950	2332
ALTEROSA	650	31	5722	2122
ALTO CAPARAO	379	9	1675	628
ALTO JEQUITIBA	727	10	2929	1088
ALTO RIO DOCE	404	27	4746	2060
ALVARENGA	461	4	1345	629
ALVINOPOLIS	637	21	5641	2280
ALVORADA DE MINAS	254	3	1145	405
AMPARO DO SERRA	142	8	1723	706
ANDRADAS	3.497	108	12881	5065
ANDRELANDIA	195	11	4113	1386
ANGELANDIA	121	1	1689	864
ANTONIO CARLOS	672	14	3777	1926
ANTONIO DIAS	543	24	3285	1062
ANTONIO PRADO DE MINAS	155	5	996	433
ARACAI	71	1	914	424
ARACITABA	78	8	944	432
ARACUAI	1.627	41	10748	4212
ARAGUARI	14.894	387	36408	11680
ARANTINA	153	3	1416	407
ARAPONGA	447	7	2399	760
ARAPORA	1.820	28	2070	934
ARAPUA	259	2	1422	689
ARAUJOS	799	9	2571	911
ARAXA	12.488	201	30485	12262
ARCEBURGO	1.065	28	3476	1435
ARCOS	4.751	109	12329	4369
AREADO	965	19	5062	1936
ARGIRITA	249	6	1219	520
ARICANDUVA	108	0	1524	731
ARINOS	672	21	5598	2171
ASTOLFO DUTRA	1.283	22	4940	1862
ATALEIA	1.077	8	4124	3000
AUGUSTO DE LIMA	249	10	1400	658
BAEPENDI	1.417	12	7361	3379
BALDIM	601	19	2796	969
BAMBUI	1.566	25	9132	3613
BANDEIRA	445	9	1615	716
BANDEIRA DO SUL	527	12	1952	649
BARAO DE COCAIS	3.538	64	9254	3466
BARAO DE MONTE ALTO	314	12	2468	1099
BARBACENA	7.554	256	48840	26487
BARRA LONGA	376	9	2407	993
BARROSO	1.813	49	8725	2771
BELA VISTA DE MINAS	774	22	2744	1090
BELMIRO BRAGA	196	3	1096	537
BELO HORIZONTE	227.486	5.650	1022582	414906
BELO ORIENTE	2.511	62	6585	2456
BELO VALE	863	10	3155	1229
BERILO	151	1	5393	1193
BERIZAL	190	1	2072	538
BERTOPOLIS	367	1	2040	976
BETIM	28.253	1.200	113372	39057
BIAS FORTES	108	3	2138	572
BICAS	1.349	43	5795	2319
BIQUINHAS	118	1	1083	481
BOA ESPERANCA	4.045	113	13195	5070
BOCAINA DE MINAS	170	7	1775	668
BOCAIUVA	2.207	60	13972	4483
BOM DESPACHO	4.263	76	15370	6385
BOM JARDIM DE MINAS	461	3	2715	981
BOM JESUS DA PENHA	624	14	1535	673
BOM JESUS DO AMPARO	233	6	1990	846
BOM JESUS DO GALHO	621	30	5124	2182
BOM REPOUSO	930	20	3200	1154
BOM SUCESSO	1.021	13	5830	2493
BONFIM	384	13	4057	1505
BONFINOPOLIS DE MINAS	478	12	2051	971
BONITO DE MINAS	70	0	3197	1149
BORDA DA MATA	1.534	44	7812	2559
BOTELHOS	1.657	21	4929	1962
BOTUMIRIM	225	4	1585	618
BRAS PIRES	207	7	1882	757
BRASILANDIA DE MINAS	1.206	18	4239	1194
BRASILIA DE MINAS	1.047	8	8766	4441
BRAUNAS	221	7	2090	836
BRAZOPOLIS	769	29	4318	1967
BRUMADINHO	3.454	77	13653	4585
BUENO BRANDAO	799	26	3634	1636
BUENOPOLIS	294	11	3204	1407
BUGRE	353	12	1781	584
BURITIS	1.673	35	5639	2422
BURITIZEIRO	1.263	31	7024	2376
CABECEIRA GRANDE	396	5	1849	737
CABO VERDE	649	9	4491	1476
CACHOEIRA DA PRATA	215	11	1309	590
CACHOEIRA DE MINAS	693	10	3998	1626
CACHOEIRA DE PAJEU	488	10	2480	965
CACHOEIRA DOURADA	150	2	1265	413
CAETANOPOLIS	883	15	3044	1381
CAETE	1.860	58	14114	4265
CAIANA	136	7	1576	528
CAJURI	392	2	1657	674
CALDAS	851	29	4922	2242
CAMACHO	105	2	1071	423
CAMANDUCAIA	2.899	61	7308	2404
CAMBUI	3.459	55	7724	3831
CAMBUQUIRA	688	20	5468	1923
CAMPANARIO	221	4	1611	574
CAMPANHA	1.652	32	5872	2180
CAMPESTRE	1.633	36	6618	2579
CAMPINA VERDE	1.119	29	5346	2657
CAMPO AZUL	210	0	1270	542
CAMPO BELO	6.326	191	22949	7270
CAMPO DO MEIO	856	16	4943	1293
CAMPO FLORIDO	911	11	2217	704
CAMPOS ALTOS	1.102	21	4200	1373
CAMPOS GERAIS	2.088	35	9256	3779
CANA VERDE	578	7	1919	951
CANAA	245	1	1535	854
CANAPOLIS	1.079	23	3819	1307
CANDEIAS	657	19	5338	1880
CANTAGALO	208	2	1315	579
CAPARAO	343	5	1333	502
CAPELA NOVA	148	5	1740	969
CAPELINHA	2.096	24	10100	3373
CAPETINGA	729	19	2558	1063
CAPIIM BRANCO	716	16	2811	882
CAPINOPOLIS	1.957	39	5341	2187
CAPITAO ANDRADE	379	18	2063	761
CAPITAO ENEAS	1.018	14	3023	1125
CAPITOLIO	866	30	2826	1285
CAPUTIRA	878	15	3156	1434

Local de Residência	Casos*	Óbitos	Doses 1 Aplicadas	Doses 2 Aplicadas
CARAI	971	16	6360	3265
CARANAIBA	119	4	1214	738
CARANDAI	1.725	45	7170	3446
CARANGOLA	3.492	85	11320	4921
CARATINGA	8.682	239	26276	10485
CARBONITA	592	5	2611	1027
CAREACU	537	11	2708	982
CARLOS CHAGAS	2.255	37	6259	2437
CARMESIA	99	0	1321	506
CARMO DA CACHOEIRA	496	12	3761	1298
CARMO DA MATA	747	6	3252	1647
CARMO DE MINAS	849	19	3999	1440
CARMO DO CAJURU	985	34	7050	2143
CARMO DO PARANAIBA	2.709	98	10784	5341
CARMO DO RIO CLARO	1.252	49	6852	2582
CARMOPOLIS DE MINAS	1.933	42	5966	2202
CARNEIRINHO	1.058	38	4165	1536
CARRANCAS	327	10	1655	632
CARVALHOPOLIS	187	4	1365	621
CARVALHOS	191	2	1980	709
CASA GRANDE	77	4	806	429
CASCALHO RICO	130	4	1139	515
CASSIA	1.256	45	6064	2393
CATAGUASES	6.964	236	27116	9863
CATAS ALTAS	475	12	1740	601
CATAS ALTAS DA NORUEGA	99	4	1254	631
CATUJI	503	4	2209	587
CATUTI	187	4	1862	617
CAXAMBU	1.493	33	7264	3292
CEDRO DO ABAETE	29	0	608	286
CENTRAL DE MINAS	651	29	2010	1125
CENTRALINA	956	44	7181	1340
CHACARA	213	9	1898	484
CHALE	625	9	2264	932
CHAPADA DO NORTE	178	3	5514	1250
CHAPADA GAUCHA	849	8	3731	1544
CHIADOR	302	7	1101	478
CIPOTANEA	433	19	2169	1009
CLARAVAL	466	2	1322	535
CLARO DOS POCOES	394	9	2882	1031
CLAUDIO	3.708	58	7373	2480
COIMBRA	527	8	2467	960
COLUNA	322	6	2922	1399
COMENDADOR GOMES	349	5	1078	391
COMERCINHO	246	6	2378	1105
CONCEICAO DA APARECIDA	481	10	3512	1295
CONCEICAO DA BARRA DE MINAS	202	2	1364	562
CONCEICAO DAS ALAGOAS	3.861	123	6142	1964
CONCEICAO DAS PEDRAS	143	2	1018	477
CONCEICAO DE IPANEMA	345	2	1326	584
CONCEICAO DO MATO DENTRO	2.777	35	5622	2176
CONCEICAO DO PARA	297	9	1798	668
CONCEICAO DO RIO VERDE	1.102	18	4614	1648
CONCEICAO DOS OUROS	915	32	3591	1134
CONEGO MARINHO	101	2	2109	1016
CONFINS	496	11	2224	936
CONGONHAL	1.070	22	3984	1609
CONGONHAS	7.435	93	16183	6455
CONGONHAS DO NORTE	93	3	1349	699
CONQUISTA	577	10	2708	926
CONSELHEIRO LAFAIETE	13.271	251	40647	15911
CONSELHEIRO PENA	1.708	27	5242	2921
CONSOLACAO	53	3	899	297
CONTAGEM	36.772	1.645	189655	62382
COQUEIRAL	634	20	3371	1224
CORACAO DE JESUS	615	18	7703	2845
CORDISBURGO	342	13	2648	1250
CORDISLANDIA	174	2	1199	482
CORINTO	1.126	42	6516	2372
COROACI	416	9	3416	1362
COROMANDEL	1.921	93	8472	4198
CORONEL FABRICIANO	12.684	311	25592	12145
CORONEL MURTA	248	5	2570	1115
CORONEL PACHECO	186	10	1256	486
CORONEL XAVIER CHAVES	296	4	1380	518
CORREGO DANTA	151	7	1427	666
CORREGO DO BOM JESUS	436	7	1561	731
CORREGO FUNDO	600	8	1728	738
CORREGO NOVO	276	12	988	345
COUTO DE MAGALHAES DE MINAS	84	2	2342	685
CRISOLITA	232	3	1575	691
CRISTAIS	1.303	27	4041	1611
CRISTALIA	327	1	1469	479
CRISTIANO OTONI	420	15	1319	544
CRISTINA	482	8	3607	1328
CRUCILANDIA	346	3	2291	957
CRUZEIRO DA FORTALEZA	253	6	1570	502
CRUZILIA	1.123	36	5809	2195
CUPARAQUE	450	5	1779	590
CURRAL DE DENTRO	583	9	1722	708
CURVELO	4.357	245	27773	10199
DATAS	475	10	1419	585
DELFIN MOREIRA	419	21	2473	851
DELFINOPOLIS	379	8	2173	1081
DELTA	1.289	23	1644	617
DESCOBERTO	355	6	1992	751
DESTERRO DE ENTRE RIOS	343	9	2820	1216
DESTERRO DO MELO	127	0	1017	825
DIAMANTINA	3.727	66	15369	6362
DIOGO DE VASCONCELOS	118	0	1517	629
DIONISIO	333	13	3138	1236
DIVINESIA	275	8	1609	451
DIVINO	1.330	29	7569	2292
DIVINO DAS LARANJEIRAS	279	13	1724	795
DIVINOLANDIA DE MINAS	323	7	2029	988
DIVINOPOLIS	14.605	493	79960	31171
DIVISA ALEGRE	337	10	1598	680
DIVISA NOVA	460	13	1887	821
DIVISOPOLIS	453	5	3438	1267
DOM BOSCO	239	8	1295	537
DOM CAVATI	497	20	2198	887
DOM JOAQUIM	605	7	1429	717
DOM SILVERIO	357	14	226	

DISTRIBUIÇÃO DE CASOS E ÓBITOS CONFIRMADOS DA COVID-19 SEGUNDO LOCAL DE RESIDÊNCIA, MINAS GERAIS, 2020-2021

Local de Residência	Casos*	Óbitos	Doses 1 Aplicadas	Doses 2 Aplicadas	Local de Residência	Casos*	Óbitos	Doses 1 Aplicadas	Doses 2 Aplicadas	Local de Residência	Casos*	Óbitos	Doses 1 Aplicadas	Doses 2 Aplicadas
LAGOA DOURADA	759	13	3761	1185	PEDRA BONITA	361	7	1816	595	SAO FRANCISCO	1.226	32	14587	5279
LAGOA FORMOSA	1.825	56	8212	2947	PEDRA DO ANTA	136	0	1388	649	SAO FRANCISCO DE PAULA	386	7	2281	903
LAGOA GRANDE	771	30	2816	963	PEDRA DO INDAIA	277	7	922	484	SAO FRANCISCO DE SALES	702	23	2244	692
LAGOA SANTA	5.271	111	17568	7447	PEDRA DOURADA	159	1	799	424	SAO FRANCISCO DO GLORIA	415	6	1771	707
LAJINHA	2.328	37	4357	1676	PEDRALVA	388	11	2969	1552	SAO GERALDO	933	22	3677	1496
LAMBARI	1.550	35	6354	2288	PEDRAS DE MARIA DA CRUZ	186	8	2621	965	SAO GERALDO DA PIEDADE	245	10	1559	538
LAMIM	106	3	1313	624	PEDRINOPOLIS	398	8	1430	594	SAO GERALDO DO BAIXO	161	7	1150	479
LARANJAL	619	19	3108	1069	PEDRO LEOPOLDO	4.934	160	18796	6730	SAO GONCALO DO ABAETE	366	12	2291	933
LASSANCE	392	5	2222	603	PEDRO TEIXEIRA	25	0	813	299	SAO GONCALO DO PARA	544	20	3577	1305
LAVRAS	7.338	126	36312	12468	PEQUERI	175	5	1231	538	SAO GONCALO DO RIO ABAIXO	1.192	23	4179	1457
LEANDRO FERREIRA	250	6	1414	534	PEQUI	312	8	1505	646	SAO GONCALO DO RIO PRETO	190	4	1308	557
LEME DO PRADO	156	3	1701	577	PERDIGAO	1.021	12	2637	1031	SAO GONCALO DO SAPUCAI	2.201	54	6654	2507
LEOPOLDINA	4.893	125	18150	7753	PERDIZES	1.386	21	3366	1263	SAO GOTARDO	3.080	71	8268	3288
LIBERDADE	209	6	2265	899	PERDOES	1.627	26	6873	2658	SAO JOAO BATISTA DO GLORIA	1.003	28	2679	1045
LIMA DUARTE	779	48	6770	2335	PERQUITO	577	22	2221	721	SAO JOAO DA LAGOA	156	3	1581	535
LIMEIRA DO OESTE	989	28	2777	868	PESCADOR	383	6	1387	767	SAO JOAO DA MATA	273	9	959	360
LONTRA	578	9	2284	1094	PIAU	120	12	1255	481	SAO JOAO DA PONTE	514	22	9855	2734
LUISBURGO	326	14	1582	636	PIEDADE DE CARATINGA	639	21	2053	831	SAO JOAO DAS MISSOES	392	6	6745	5956
LUISLANDIA	154	2	1746	695	PIEDADE DE PONTE NOVA	199	8	1445	649	SAO JOAO DEL REI	7.295	184	32858	13293
LUMINARIAS	266	7	1776	675	PIEDADE DO RIO GRANDE	354	9	2075	756	SAO JOAO DO MANHUACU	725	24	2431	960
LUZ	1.533	32	6357	2363	PIEDADE DOS GERAIS	78	5	1984	750	SAO JOAO DO MANTENINHA	789	11	1872	713
MACHACALIS	579	9	2311	1103	PIMENTA	460	11	2709	994	SAO JOAO DO ORIENTE	736	21	2788	1086
MACHADO	3.944	54	12503	4534	PINGO-D'AGUA	268	6	1246	523	SAO JOAO DO PACUI	38	2	1362	594
MADRE DE DEUS DE MINAS	514	11	2045	702	PINTOPOLIS	94	3	2015	837	SAO JOAO DO PARAISO	1.553	19	5638	2411
MALACACHETA	1.297	20	5740	2646	PIRACEMA	103	14	2509	917	SAO JOAO EVANGELISTA	842	9	4896	2070
MAMONAS	333	5	1475	622	PIRAJUBA	634	20	1725	474	SAO JOAO NEPOMUCENO	1.940	30	9114	3482
MANGA	1.389	15	6335	3926	PIRANGA	502	31	7295	3614	SAO JOAQUIM DE BICAS	1.587	100	7653	2540
MANHUACU	6.167	182	24318	10141	PIRANGUCU	386	12	2103	814	SAO JOSE DA BARRA	577	15	2089	725
MANHUMIRIM	1.671	35	7667	2734	PIRANGUINHO	840	39	2673	977	SAO JOSE DA LAPA	2.256	40	7492	2076
MANTENA	2.989	76	7572	3504	PIRAPETINGA	2.235	28	4031	1279	SAO JOSE DA SAFIRA	393	11	1066	433
MAR DE ESPANHA	1.074	33	3818	1583	PIRAPORA	5.299	65	18628	6311	SAO JOSE DA VARGINHA	215	1	1412	598
MARAVILHAS	439	4	2036	732	PIRAUBA	1.456	23	4423	1686	SAO JOSE DO ALEGRE	191	5	1149	495
MARIA DA FE	903	35	4631	1752	PITANGUI	2.046	89	7699	2996	SAO JOSE DO DIVINO	324	3	996	508
MARIANA	8.177	88	16779	6002	PIUMHI	3.444	67	11069	3859	SAO JOSE DO GOIABAL	377	11	2299	849
MARILAC	282	9	1192	541	PLANURA	1.589	37	2939	1045	SAO JOSE DO JACURI	222	2	2034	865
MARIO CAMPOS	1.090	44	4466	1452	POCO FUNDO	1.250	6	6480	2347	SAO JOSE DO MANTIMENTO	211	2	928	539
MARIPE DE MINAS	292	9	1127	540	POCOS DE CALDAS	11.450	395	58897	23293	SAO LOURENCO	4.884	118	16739	8278
MARLIERIA	333	15	1612	657	POCRANE	652	8	2935	1357	SAO MIGUEL DO ANTA	362	12	2290	1049
MARMELOPOLIS	149	2	1025	403	POMPEU	3.194	43	8148	3082	SAO PEDRO DA UNIAO	303	7	2126	713
MARTINHO CAMPOS	1.047	29	4462	1837	PONTE NOVA	6.055	192	21975	8560	SAO PEDRO DO SUACUI	241	4	1876	893
MARTINS SOARES	349	10	2243	739	PONTO CHIQUE	242	13	944	537	SAO PEDRO DOS FERROS	401	10	2935	1239
MATA VERDE	526	8	2357	1017	PONTO DOS VOLANTES	397	15	3566	1451	SAO ROMAO	206	5	2733	807
MATERLANDIA	178	1	2238	650	PORTEIRINHA	1.980	49	11970	5053	SAO ROQUE DE MINAS	669	15	2246	952
MATEUS LEME	2.344	75	10672	3682	PORTO FIRME	719	10	3850	1500	SAO SEBASTIAO DA BELA VISTA	475	10	1925	709
MATHIAS LOBATO	284	11	1097	397	POTE	887	17	3565	1892	SAO SEBASTIAO DA VARGEM ALEGRE	202	3	1276	475
MATIAS BARBOSA	1.689	45	4328	1880	POUSO ALEGRE	19.822	380	49507	20612	SAO SEBASTIAO DO ANTA	416	9	1704	663
MATIAS CARDOSO	247	9	4025	1657	POUSO ALTO	759	24	2625	1041	SAO SEBASTIAO DO MARANHAO	335	1	2777	1076
MATIPO	1.195	23	4446	1273	PRADOS	750	16	3325	1077	SAO SEBASTIAO DO OESTE	427	7	2220	834
MATO VERDE	934	12	4971	1357	PRATA	2.774	97	9047	3159	SAO SEBASTIAO DO PARAISO	5.299	214	21576	9627
MATOZINHOS	3.225	89	10985	3995	PRATAPOLIS	523	24	3943	1363	SAO SEBASTIAO DO RIO PRETO	122	2	923	350
MATUTINA	151	5	2334	1333	PRATINHA	278	2	1346	626	SAO SEBASTIAO DO RIO VERDE	293	4	858	355
MEDEIROS	219	2	1270	445	PRESIDENTE BERNARDES	220	8	2159	890	SAO THOME DAS LETRAS	247	3	2100	580
MEDINA	1.011	21	5598	2917	PRESIDENTE JUSCELINO	142	5	1698	562	SAO TIAGO	639	11	3517	1415
MENDES PIMENTEL	724	9	2319	896	PRESIDENTE KUBITSCHEK	168	3	1620	436	SAO TOMAS DE AQUINO	391	21	2691	1007
MERCES	446	19	3999	1606	PRESIDENTE OLEGARIO	854	30	6037	2155	SAO VICENTE DE MINAS	238	6	2289	974
MESQUITA	392	4	2168	891	PRUDENTE DE MORAIS	525	17	2767	882	SAPUCAI-MIRIM	481	4	1489	698
MINAS NOVAS	762	23	8144	2445	QUARTEL GERAL	127	2	1160	486	SARDOA	434	9	1825	850
MINDURI	168	6	1079	482	QUELUZITO	105	4	932	400	SARZEDO	1.916	74	9317	3250
MIRABELA	645	12	3909	1597	RAPOSOS	1.985	36	5495	2062	SEM-PEIXE	141	4	1547	686
MIRADOURO	752	10	3045	1230	RAUL SOARES	2.176	53	8741	3540	SENADOR AMARAL	762	10	1589	538
MIRAI	1.550	15	4686	2112	RECREIO	587	14	4256	1679	SENADOR CORTES	161	2	799	281
MIRAVANIA	9	1	1175	822	REDUTO	349	5	1636	741	SENADOR FIRMINO	363	8	3205	1245
MOEDA	307	10	1779	721	RESENDE COSTA	616	14	4115	1691	SENADOR JOSE BENTO	161	5	771	308
MOEMA	840	10	2832	1081	RESPLENDOR	1.818	42	6192	2941	SENADOR MODESTINO GONCALVES	169	8	1228	684
MONJOLOS	61	2	871	339	RESSAQUINHA	278	10	1981	1009	SENHORA DE OLIVEIRA	234	6	1989	854
MONSENHOR PAULO	459	5	3104	1099	RIACHINHO	437	7	2365	1068	SENHORA DO PORTO	91	1	1315	612
MONTALVANIA	1.131	18	4127	1850	RIACHO DOS MACHADOS	342	5	2364	859	SENHORA DOS REMEDIOS	268	13	3630	1546
MONTE ALEGRE DE MINAS	1.584	37	6062	3389	RIBEIRAO DAS NEVES	16.543	619	52083	25004	SERICITA	612	3	2076	800
MONTE AZUL	1.201	28	8117	6208	RIBEIRAO VERMELHO	355	8	1775	578	SERITINGA	79	1	801	336
MONTE BELO	1.019	27	4825	1752	RIO ACIMA	985	32	2457	923	SERRA AZUL DE MINAS	90	0	1069	469
MONTE CARMELO	4.277	165	15179	5505	RIO CASCA	982	37	4147	1613	SERRA DA SAUDADE	54	0	411	207
MONTE FORMOSO	358	6	1023	643	RIO DO PRADO	322	3	1752	739	SERRA DO SALITRE	1.263	39	4456	1888
MONTE SANTO DE MINAS	1.180	43	7256	3228	RIO DOCE	269	8	2191	549	SERRA DOS AIMORES	494	10	2225	1392
MONTE SIAO	2.475	32	6503	2300	RIO ESPERA	267	10	2428	1312	SERRANIA	577	17	2218	1024
MONTES CLAROS	36.718	868	125770	47179	RIO MANSO	433	11	1909	867	SERRANOPOLIS DE MINAS	169	2	1761	582
MONTEZUMA	110	4	1913	754	RIO NOVO	435	17	3330	1246	SERRANOS	31	0	688	315
MORADA NOVA DE MINAS	564	12	2883	1146	RIO PARANAIBA	1.547	26	4323	1968	SERRO	1.083	16	6694	3751
MORRO DA GARÇA	100	9	763	382	RIO PARDO DE MINAS	1.107	5	10950	4958	SETE LAGOAS	20.420	513	69781	27322
MORRO DO PILAR	156	4	1283	609	RIO PIRACICABA	1.485	25	6642	2873	SETUBINHA	191	3	1972	1136
MUNHOZ	544	10	1619	641	RIO POMBA	1.064	31	5637	3012	SILVEIRANIA	81	3	1125	347
MURIAE	10.011	268	39974	16763	RIO PRETO	372	2	2110	814	SILVIANOPOLIS	272	9	1848	1071
MUTUM	1.861	29	7609	3264	RIO VERMELHO	217	3	3150	1855	SIMAO PEREIRA	252	12	1283	475
MUZAMBINHO	1.533	27	8056	3000	RITAPOLIS	238	11	2169	626	SIMONESIA	1.087	33	5247	1761
NACIP RAYDAN	174	6	1132	440	ROCHEDO DE MINAS	213	4	1018	339	SOBRALIA	255	13	1887	878
NANUQUE	3.902	118	11571	5085	RODEIRO	885	16	1983	700	SOLEDADE DE MINAS	307	3	2040	558
NAQUE	524	20	1528	591	ROMARIA	337	7	1225	428	TABULEIRO	277	13	2065	660
NATALANDIA	173	5	1242	456	ROSARIO DA LIMEIRA	209	3	1712	772	TAIOBEIRAS	2.867	29	8018	3490
NATERCIA	375	7	1808	1043	RUBELITA	117	1	2493	1283	TAPARUBA	304	7	1326	637
NAZARENO	425	8	3309	1147	RUBIM	889	22	3166	1500	TAPIRA	414	2	2045	609
NEPOMUCENO	1.981	36	8110	3187	SABARA	5.092	191	27403	13282	TAPIRAI	56	1	784	318
NINHEIRA	256	4	2145	1112	SABINOPOLIS	579	18	5673	1940	TAQUARACU DE MINAS	260	9	131	