

## Boletim do Tempo



Segunda-feira chuvosa em Minas Gerais, devido à convergência de umidade e intensificação das instabilidades sobre as Regiões Centro-Oeste e Sudeste do país. São esperados volumes significativos de chuva, principalmente, no centro-sul e oeste do estado. Temperaturas em ligeiro declínio, como resposta a grande concentração de nuvens.

Em caso de evento extremo/severo de chuva e ventania procure a Defesa Civil do seu município.

Novo acesso ao 5º Distrito de Meteorologia: Av. Raja Gabaglia, 245, - Bairro Cidade Jardim - CEP 30380- 103 Belo Horizonte/MG.

Obs.: A previsão no site do INMET é resultado direto de modelo numérico de previsão do tempo, portanto pode haver pequenas divergências nas temperaturas previstas divulgadas neste arquivo com os valores do site.

### AVISOS METEOROLÓGICOS

**Aviso 1** - As condições atmosféricas estarão favoráveis para ocorrência de chuvas intensas (chuva entre 30 e 60 mm/h ou de 50 a 100 mm/dia), acompanhadas de rajadas de vento ocasionais (superiores a 60 km/h) em áreas do Noroeste, Central Mineira, Triângulo Mineiro/Alto Paranaíba, Oeste, Sul/Sudoeste, Campo das Vertentes, Zona da Mata, Rio Doce e Mucuri, entre 11h00 do dia 31/10 e 11h00 do dia 01/11/2021.











**Aviso 2** - As condições atmosféricas estarão favoráveis para ocorrência de chuvas intensas (chuva entre 20 e 30 mm/h ou até 50 mm/dia), acompanhadas de rajadas de vento ocasionais (da ordem de 40 a 60 km/h) no Jequitinhonha e Norte, entre 11h00 do dia 31/10 e 11h00 do dia 01/11/2021.

- Maiores informações acessar o endereço: <http://portal.inmet.gov.br>

**PREVISÃO DO TEMPO PARA O ESTADO DE MINAS GERAIS**

Tempo em Minas Gerais	Temperatura		Ventos	
	Min.	Max	Direção	Intensidade
Céu nublado a encoberto com pancadas de chuva e trovoadas no Noroeste, Triângulo Mineiro/Alto Paranaíba, Central Mineira, Oeste, Sul/Sudoeste, Metropolitana, Campo das Vertentes, Zona da Mata, Rio Doce e Mucuri. Demais regiões, céu com pancadas de chuva e trovoadas isoladas.	13/15 Estável	31/33 Ligeiro Declínio	Noroeste Nordeste	Fraco/ Moderado

**PREVISÃO DO TEMPO PARA AS MESORREGIÕES DE MINAS GERAIS**

Região	Tempo	Temperatura		Vento	
 Metropolitana	Céu nublado a encoberto com pancadas de chuva e trovoadas.	16/18 Estável	22/24 Ligeiro Declínio	Noroeste Oeste	Fraco/ Moderado
 Noroeste	Céu nublado a encoberto com pancadas de chuva e trovoadas.	18/19 Estável	26/28 Ligeiro Declínio	Norte Noroeste	Fraco/ Moderado
 Norte	Céu nublado com pancadas de chuva e trovoadas isoladas.	17/19 Estável	31/33 Ligeiro Declínio	Nordeste Noroeste	Fraco/ Moderado
 Jequitinhonha	Céu nublado com pancadas de chuva e trovoadas isoladas.	16/18 Estável	31/33 Estável	Nordeste	Fraco/ Moderado
 Rio Doce e Mucuri	Céu nublado a encoberto com pancadas de chuva e trovoadas.	18/20 Estável	26/28 Estável	Nordeste	Fraco/ Moderado
 Zona da Mata	Céu nublado a encoberto com pancadas de chuva e trovoadas.	16/18 Estável	24/26 Estável	Sudeste Oeste	Fraco/ Moderado
 Sul / Sudoeste/ C. das Vertentes	Céu nublado a encoberto com pancadas de chuva e trovoadas.	12/14 Estável	21/23 Estável	Noroeste Sudoeste	Fraco/ Moderado
 Oeste	Céu nublado a encoberto com pancadas de chuva e trovoadas.	17/19 Estável	21/23 Ligeiro Declínio	Noroeste Oeste	Fraco/ Moderado
 Triângulo/ Alto Paranaíba	Céu nublado a encoberto com pancadas de chuva e trovoadas.	17/19 Estável	23/25 Estável	Noroeste Sudoeste	Fraco/ Moderado
 Central Mineira	Céu nublado a encoberto com pancadas de chuva e trovoadas.	17/19 Estável	23/25 Ligeiro Declínio	Noroeste Oeste	Fraco/ Moderado

Localidades	Tempo	Temperaturas Previstas 01/11		Temperaturas Ocorridas 31/10	
		Mín	Màx	Mín	Màx
Belo Horizonte (Pampulha)	Céu nublado a encoberto com pancadas de chuva e trovoadas.	20/22	21/23	19,6	25,0
Belo Horizonte (Santo Agostinho)	Céu nublado a encoberto com pancadas de chuva e trovoadas.	20/22	21/23	19,6	24,4
Belo Horizonte (Cercadinho)	Céu nublado a encoberto com pancadas de chuva e trovoadas.	17/18	20/22	16,7	22,8
Divinópolis	Céu nublado a encoberto com pancadas de chuva e trovoadas.	18/20	22/24	18,8	24,1
Três Marias	Céu nublado a encoberto com pancadas de chuva e trovoadas.	18/20	23/25	18,6	24,9
Governador Valadares	Céu nublado a encoberto com pancadas de chuva e trovoadas.	21/23	25/27	21,0	28,9
Diamantina	Céu nublado com pancadas de chuva e trovoadas isoladas.	16/18	22/24	16,0	22,3
Unai	Céu nublado a encoberto com pancadas de chuva e trovoadas.	20/22	26/28	19,8	27,6
São Romão	Céu nublado com pancadas de chuva e trovoadas isoladas.	23/25	29/31	24,5	31,0
Montes Claros	Céu nublado com pancadas de chuva e trovoadas isoladas.	19/21	26/28	20,6	30,0
Uberlândia	Céu nublado a encoberto com pancadas de chuva e trovoadas.	21/22	23/25	19,8	22,9
Viçosa	Céu nublado a encoberto com pancadas de chuva e trovoadas.	18/20	20/22	17,1	25,2
Juiz de Fora	Céu nublado a encoberto com pancadas de chuva e trovoadas.	17/19	19/21	16,1	21,5
São João Del Rei	Céu nublado a encoberto com pancadas de chuva e trovoadas.	17/19	19/21	17,9	24,8
Barbacena	Céu nublado a encoberto com pancadas de chuva e trovoadas.	16/18	17/19	15,4	20,7
Varginha	Céu nublado a encoberto com pancadas de chuva e trovoadas.	17/19	20/22	17,1	21,6
Monte Verde	Céu nublado a encoberto com pancadas de chuva e trovoadas.	13/14	18/20	13,2	17,1

s/d – sem dados

**CONDIÇÕES METEOROLÓGICAS REGISTRADAS NA CAPITAL E INTERIOR**

	Temperatura mínima (°C)		Temperatura Máxima (°C)		Umidade Relativa 15:00 (%)	
Capital	16,7	Cercadinho	25,0	Santo Agostinho	57	Pampulha
Interior	13,2	Monte Verde	34,3	Salinas	30	Salinas/Araçuaí





**INSTITUTO NACIONAL DE METEOROLOGIA – INMET**  
**5º DISME – BELO HORIZONTE**

**PREVISÃO DO TEMPO PARA 48,72 e 96 HORAS**

**Previsão para o dia: 02/11**

**Minas Gerais:** Céu nublado com pancadas de chuva e trovoadas no Noroeste, Central Mineira, Norte, Jequitinhonha, Mucuri e Rio Doce. Demais regiões, céu nublado a parcialmente nublado com chuva isolada. **Temperatura: Estável. Máxima: 33°C / Estável. Mínima: 11 °C.**

**Belo Horizonte:** Céu nublado a parcialmente nublado com chuva isolada. **Temperatura: Lig. Elevação. Máxima: 26°C / Estável. Mínima: 17 °C.**

**Previsão para o dia: 03/11**

**Minas Gerais:** Céu nublado com pancadas de chuva e trovoadas no Noroeste, Norte, Jequitinhonha, Mucuri e Rio Doce. Demais regiões, céu nublado a parcialmente nublado com chuva isolada. **Temperatura: Estável. Máxima: 33°C / Estável. Mínima: 12 °C.**

**Belo Horizonte:** Céu nublado a parcialmente nublado com chuva isolada. **Temperatura: Lig. Elevação. Máxima: 28°C / Estável. Mínima: 16 °C.**

**Previsão para o dia: 04/11**

**Minas Gerais:** Céu nublado a encoberto com pancadas de chuva no Norte, Jequitinhonha e Mucuri. Céu nublado com pancadas de chuva e trovoadas isoladas no Noroeste e Rio Doce. Demais regiões, parcialmente nublado. Possibilidade de chuva isolada na Zona da Mata e Campo das Vertentes. **Temperatura: Estável. Máxima: 33°C / Estável. Mínima: 12 °C.**

**Belo Horizonte:** Céu parcialmente nublado com possibilidade de chuva isolada. **Temperatura: Estável. Máxima: 29°C / Estável. Mínima: 16 °C.**

**OBSERVAÇÃO:**

Em outubro de 2021, a estação convencional de Belo Horizonte registrou 240,0 mm de chuva, valor 129,2% superior à média histórica para o mês que é de 104,7 mm.

Eventos severos que ocorreram em Minas Gerais em outubro de 2021:

Dia 16/10/2: ventos fortes derrubaram torres de distribuição de energia elétrica no Triângulo Mineiro, deixando municípios sem energia elétrica. Situação decorrente de uma frente de rajada, na vanguarda de uma linha de instabilidade.

Dia 19/10/21: Chuva intensa em Belo Horizonte, com acumulado de 80,2 mm na estação convencional, maior volume de chuva em 24 horas para um mês de outubro

Dia 22/10/21: Supercélula em Montes Claros provocou chuva forte, vento superior a 100km/h e granizo, causando transtornos na cidade.

Classificação de intensidade de precipitação de acordo com o intervalo de classe.

Intervalo de precipitação (mm)	Classificação da intensidade de precipitação
(0,1 - 5)	Muito fraca
(5 - 10)	Fraca
(10 - 15)	Moderadamente fraca
(15 - 20)	Moderada
(20 - 25)	Moderadamente forte
(25 - 30)	Forte
Acima de 30	Muito forte

Soriano F. & Galdino, 2002