

# BOLETIM EPIDEMIOLÓGICO

COVID-19: Doença causada pelo coronavírus – 19

quinta-feira, 11 de novembro de 2021



SAÚDE



MINAS GERAIS  
GOVERNO DIFERENTE.  
ESTADO EFICIENTE.



## CENÁRIO EM MINAS GERAIS - COVID-19 CORONAVÍRUS

Total de Casos Confirmados

2.194.806

Casos em Acompanhamento

18.349

Casos Recuperados

2.120.608

Óbitos Confirmados

55.849

Fonte: Painel COVID-19 MG/Sala de Situação/SubVS/SES/MG. Dados parciais, sujeitos a alterações.

**TOTAL DE CASOS CONFIRMADOS:** soma dos casos confirmados que não evoluíram para óbito e dos óbitos confirmados por COVID-19.

**CASOS RECUPERADOS:** casos confirmados de COVID-19 que receberam alta hospitalar e/ou cumpriram isolamento domiciliar de 10 dias E estão há 72h assintomáticos (sem a utilização de medicamentos sintomáticos) E sem intercorrências.

**CASOS EM ACOMPANHAMENTO:** casos confirmados de COVID-19 que não evoluíram para óbito, cuja condição clínica permanece sendo acompanhada ou aguarda atualização pelos municípios.

**ÓBITOS CONFIRMADOS:** óbitos confirmados para COVID-19.



Nº de Casos Confirmados nas Últimas 24h

930



Nº de Óbitos Confirmados nas Últimas 24h\*

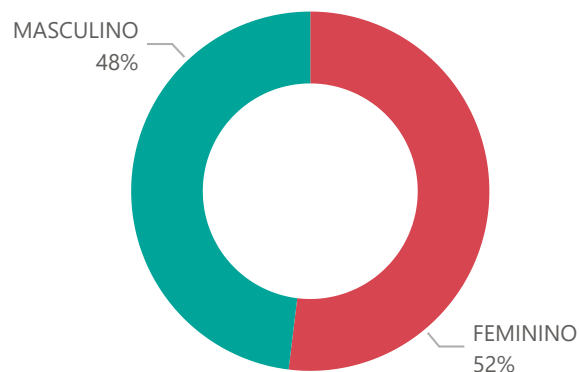
29

**Observação:** o “número de casos e óbitos confirmados nas últimas 24h” pode não retratar a ocorrência de novos casos no período, mas o total de casos notificados à SES/MG nas últimas 24h.

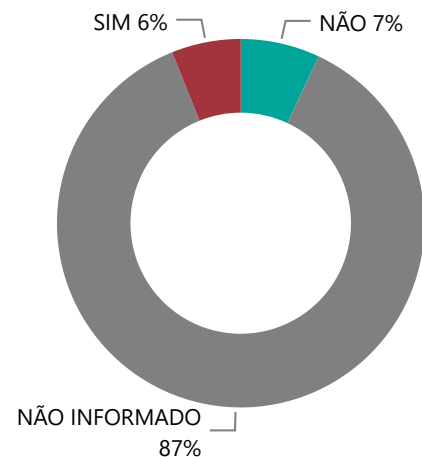
1

# PERFIL EPIDEMIOLÓGICO DOS CASOS CONFIRMADOS DE COVID-19 QUE NÃO EVOLUÍRAM PARA ÓBITO, MG, 2020-2021

## Quantidade de Casos por Sexo

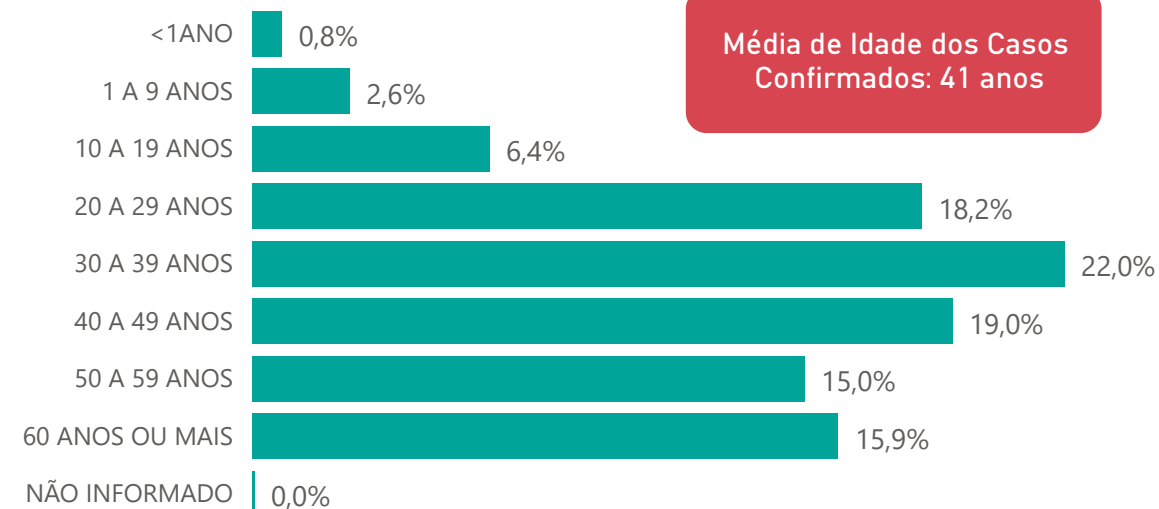


## Apresenta Fator de Risco (Comorbidade\*)

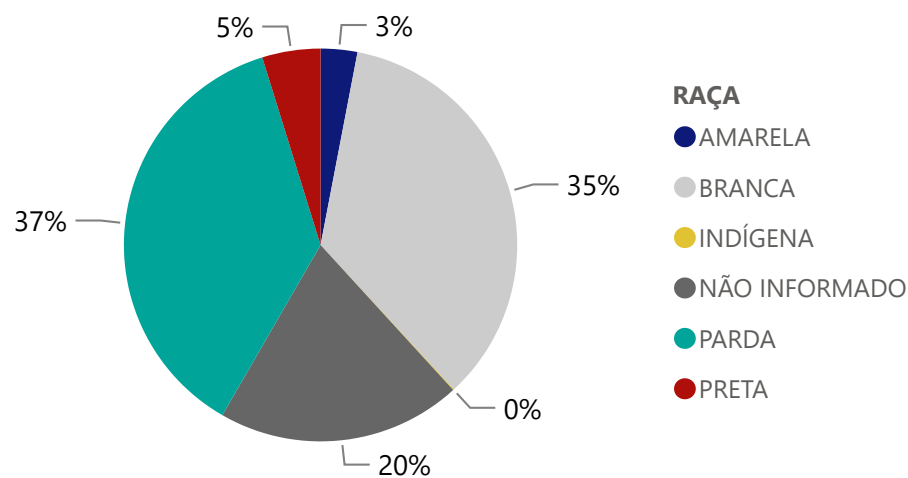


\*Dados parciais, aguardando atualização dos municípios.

## Quantidade de casos por Faixa Etária



## Notificações por Raça



## Municípios Afetados



CMC

CORONA VÍRUS

2

## DADOS DE HOSPITALIZAÇÃO E ISOLAMENTO DOMICILIAR DOS CASOS CONFIRMADOS DE COVID-19, MG, 2020-2021

### Internados\*



192.955

### Isolamento Domiciliar



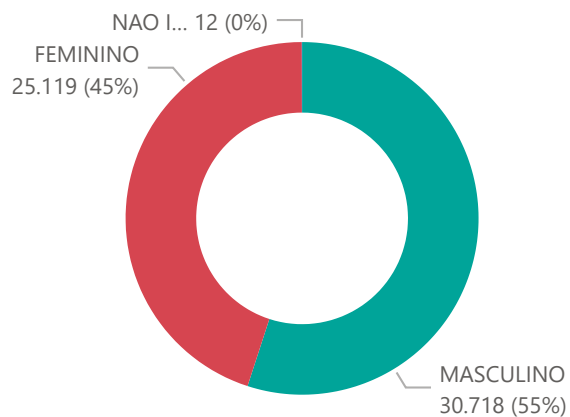
2.001.851

\*Casos confirmados de COVID-19 que precisaram de internação hospitalar na rede pública ou privada de Minas Gerais. Dados cumulativos, registrados desde o início da pandemia.

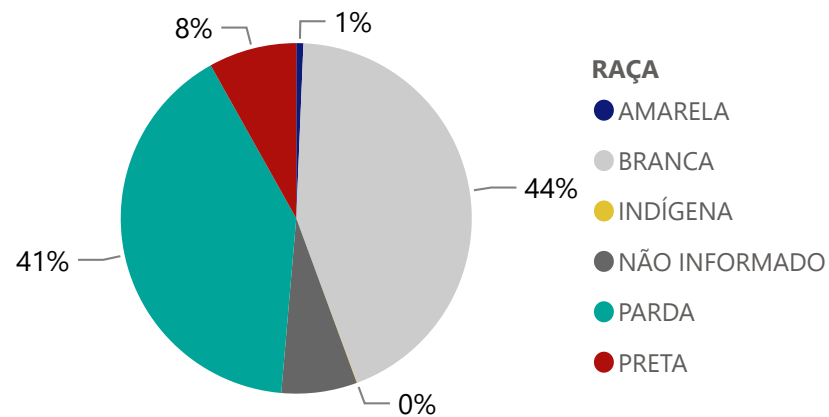
Fonte: Painel COVID-19 MG/ Sala de Situação/SubVS/SES-MG; E-SUS VE; SIVEP-Gripe. Dados parciais, sujeitos a alterações.

Fonte: Sala de Situação/SubVS/SES-MG; E-SUS VE; SIVEP-Gripe. Dados parciais, sujeitos a alterações.

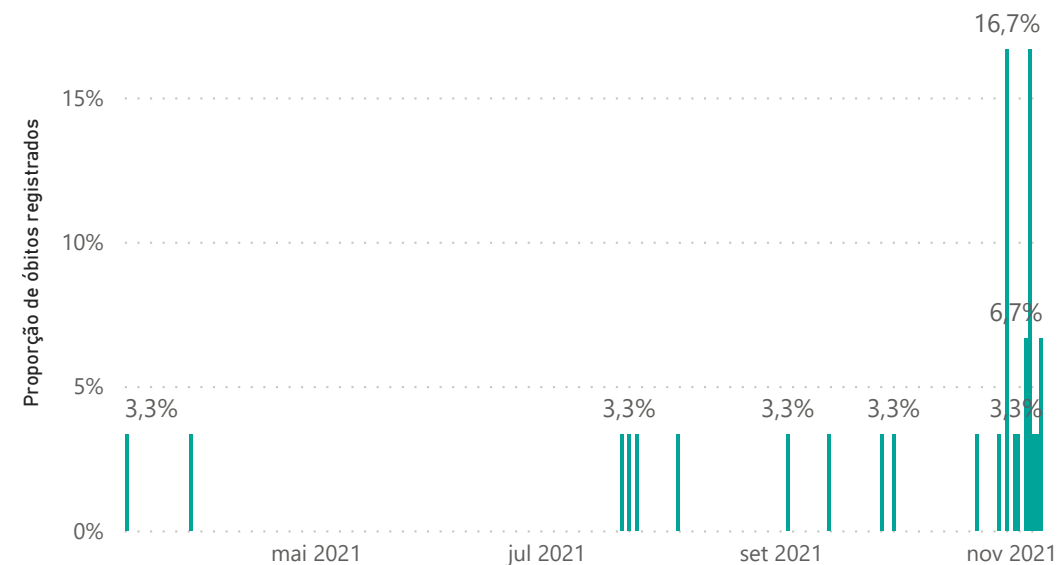
## Quantidade de Óbitos por Sexo



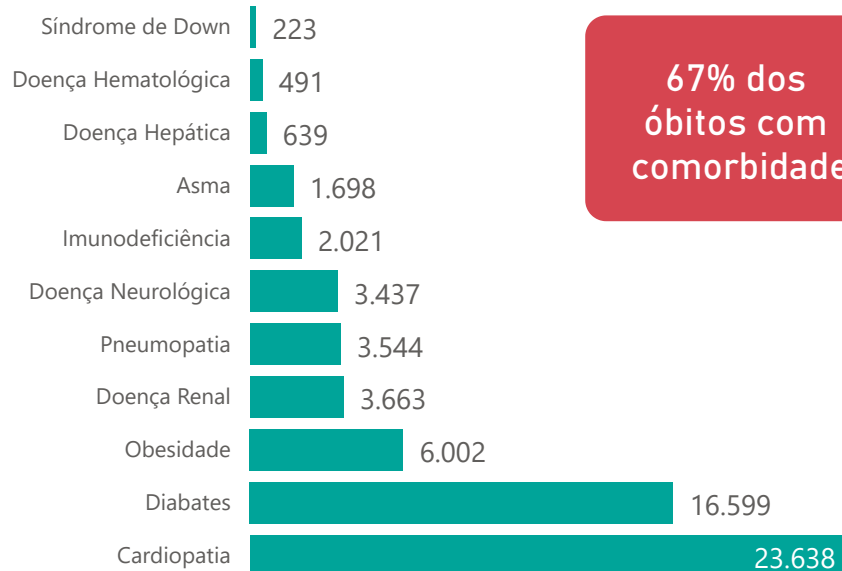
## Notificações por Raça



## Óbitos Registrados nas Últimas 24 Horas, por Data de Ocorrência



## Comorbidade\*



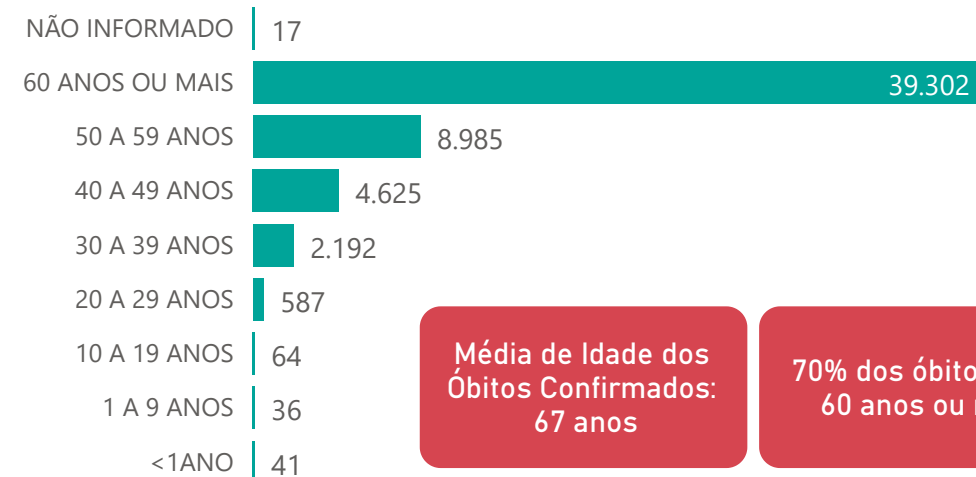
67% dos óbitos com comorbidade

2,5%

## Nº de Municípios com Óbitos



## Quantidade de Óbitos por Faixa Etária



Média de Idade dos Óbitos Confirmados: 67 anos

70% dos óbitos com 60 anos ou mais

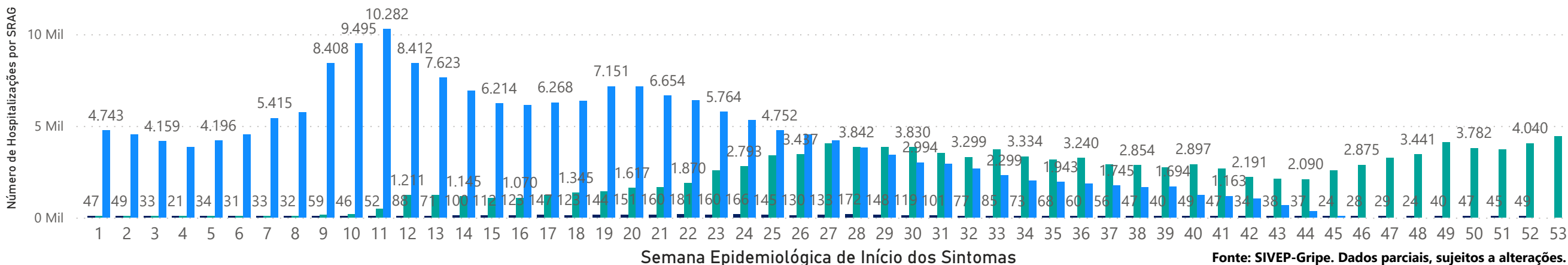
\*Os casos que evoluíram a óbito podem ter mais de uma comorbidade.

4

## HOSPITALIZAÇÕES POR SÍNDROME RESPIRATÓRIA AGUDA GRAVE (SRAG) 2019-2021

### NÚMERO DE HOSPITALIZAÇÕES POR SÍNDROME RESPIRATÓRIA AGUDA GRAVE (SRAG) SEGUNDO SEMANA EPIDEMIOLÓGICA (SE) DE INÍCIO DE SINTOMAS, MG, 2019 - 2021

ANO ● 2019 ● 2020 ● 2021



Fonte: SIVEP-Gripe. Dados parciais, sujeitos a alterações.

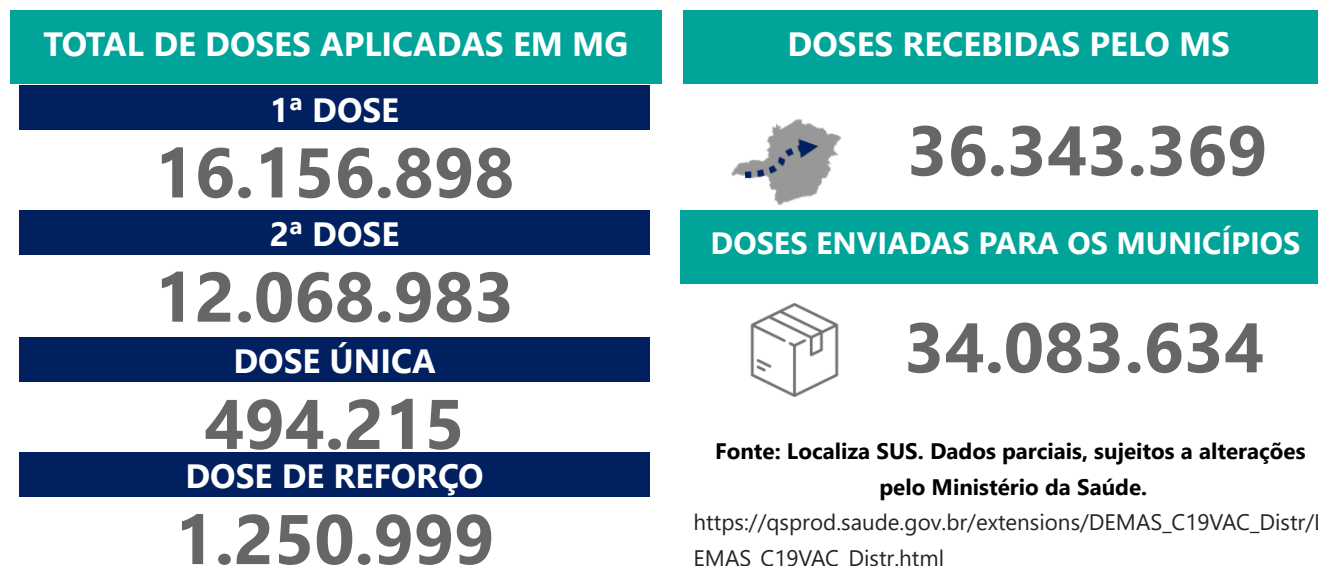
## 5 DADOS LABORATORIAIS DE COVID-19, REDE PÚBLICA-MG 2020-2021



Fonte: GAL/FUNED. COES MINAS/COVID-19/SESMG. Dados parciais, sujeitos a alterações.

\*Não apresentaram resultado que pode ser concluído como positivo ou negativo.

## 6 DADOS DE VACINAÇÃO



Fonte: Localiza SUS. Dados parciais, sujeitos a alterações pelo Ministério da Saúde.

[https://qsprod.saude.gov.br/extensions/DEMAS\\_C19VAC\\_Distr/DEMAS\\_C19VAC\\_Distr.html](https://qsprod.saude.gov.br/extensions/DEMAS_C19VAC_Distr/DEMAS_C19VAC_Distr.html)



DISTRIBUIÇÃO DE CASOS E ÓBITOS CONFIRMADOS DA COVID-19 SEGUNDO LOCAL DE RESIDÊNCIA, MINAS GERAIS, 2020-2021

Local de Residência	Casos*	Óbitos	Doses 1 Aplicadas	Doses 2 Aplicadas	Local de Residência	Casos*	Óbitos	Doses 1 Aplicadas	Doses 2 Aplicadas	Local de Residência	Casos*	Óbitos	Doses 1 Aplicadas	Doses 2 Aplicadas
ABADIA DOS DOURADOS	575	17	5915	4749	CARAI	1.005	17	14870	9728	FELISBURGO	630	17	4944	3779
ABAETE	1.636	43	19431	13285	CARANAIBA	131	4	2707	2139	FELIXLANDIA	1.186	27	10969	9023
ABRE CAMPO	1.274	17	10454	7211	CARANDAI	2.167	56	18720	15958	FERNANDES TOURINHO	112	12	2365	1635
ACAIACA	222	12	3546	2382	CARANGOLA	4.237	126	25591	20157	FERROS	479	11	8013	5398
ACUCENA	772	37	6790	5250	CARATINGA	9.868	263	61234	40929	FERVEDOURO	1.273	18	8801	6132
AGUA BOA	610	11	9396	7612	CARBONITA	677	6	6913	4380	FLORESTAL	275	13	5551	4138
AGUA COMPRIDA	189	8	1805	1455	CAREACU	646	14	5334	3856	FORMIGA	11.220	265	56580	43960
AGUANIL	693	8	3841	3110	CARLOS CHAGAS	2.355	37	15138	10722	FORMOSO	253	9	5727	3835
AGUAS FORMOSAS	1.043	33	14253	9340	CARMESIA	208	1	2146	1677	FORTALEZA DE MINAS	308	8	2754	2396
AGUAS VERMELHAS	458	11	8438	6610	CARMO DA CACHOEIRA	707	17	9191	6451	FORTUNA DE MINAS	124	2	2579	2098
AIMORES	2.085	80	17660	11757	CARMO DA MATA	938	10	9123	7484	FRANCISCO BADARO	157	6	6080	5072
AIURUOCA	348	10	5168	3681	CARMO DE MINAS	994	26	9714	7785	FRANCISCO DUMONT	184	6	3469	2475
ALAGOA	439	8	2215	2281	CARMO DO CAJURU	1.479	56	18159	13188	FRANCISCO SA	993	47	16519	11052
ALBERTINA	259	10	2429	1737	CARMO DO PARANAIBA	3.241	119	24586	20832	FRANCISCPOLIS	311	3	4031	3038
ALEM PARAIBA	3.617	163	25610	19302	CARMO DO RIO CLARO	1.587	60	15474	11846	FREI GASPAR	604	14	4227	2288
ALFENAS	10.824	204	60281	43227	CARMOPOLIS DE MINAS	2.326	54	14549	10779	FREI INOCENCIO	799	28	6358	4139
ALFREDO VASCONCELOS	618	15	5159	4207	CARNEIRINHO	1.308	46	7584	6602	FREI LAGONEGRO	167	5	2857	2208
ALMENARA	4.499	53	27542	17693	CARRANCAS	433	10	3616	2681	FRONTEIRA	2.225	66	10900	6512
ALPERCATA	502	20	5556	4284	CARVALHOPOLIS	297	7	2722	2558	FRONTEIRA DOS VALES	334	10	3542	2742
ALPINOPOLIS	1.858	47	15091	11172	CARVALHOS	249	2	3688	2713	FRUTA DE LEITE	178	3	3607	2078
ALTEROSA	775	36	10749	9135	CASA GRANDE	124	4	1861	1728	FRUTAL	9.067	286	43758	34826
ALTO CAPARAO	430	9	4300	3277	CASCALHO RICO	227	4	2299	2101	FUNILANDIA	347	10	3432	2771
ALTO JEQUITIBA	988	11	6874	4922	CASSIA	1.699	58	13542	10438	GALLILEIA	545	21	4548	3099
ALTO RIO DOCE	558	29	9900	7937	CATAGUASES	8.093	263	52422	42897	GAMELEIRAS	310	5	3558	2767
ALVARENGA	510	4	3600	2321	CATAS ALTAS	589	13	4078	3433	GLAUCILANDIA	181	7	2412	1670
ALVINOPOLIS	842	23	12292	9969	CATAS ALTAS DA NORUEGA	126	4	3203	2162	GOIABEIRA	265	8	2348	1757
ALVORADA DE MINAS	289	3	3207	1878	CATUJI	560	8	4845	2428	GOIANA	323	6	3348	2658
AMPARO DO SERRA	163	8	3989	2476	CATUTI	244	4	3724	2719	GONCALVES	351	8	3510	3007
ANDRADAS	4.012	125	31759	24373	CAXAMBU	1.995	56	17239	12601	GONZAGA	390	16	4096	2922
ANDRELANDIA	190	16	9735	7766	CEDRO DO ABAETE	38	0	1085	900	GOUVEIA	684	34	9397	6920
ANGELANDIA	268	4	5802	3114	CENTRAL DE MINAS	688	33	4606	3609	GOVERNADOR VALADARES	31.649	1.274	200285	142100
ANTONIO CARLOS	842	17	9029	7359	CENTRALINA	1.265	53	7034	5511	GRAO MOGOL	763	12	10900	6300
ANTONIO DIAS	580	27	7281	5974	CHACARA	255	10	3225	2178	GRUPIARA	101	3	1228	1019
ANTONIO PRADO DE MINAS	161	5	1535	1370	CHALE	747	10	4344	2474	GUANHAE	3.440	48	24518	20300
ARACAI	103	1	2063	1675	CHAPADA DO NORTE	231	3	7747	6149	GUAPE	1.232	43	10998	8815
ARACITABA	82	11	1733	1583	CHAPADA GAUCHA	1.521	18	8894	6510	GUARACIABA	564	32	7826	6544
ARACUAI	2.106	54	25941	21253	CHIADOR	334	8	2209	1704	GUARACIAMA	213	6	3806	2940
ARAGUARI	19.429	470	83863	72164	CIPOTANEA	520	23	4879	3865	GUARANESIA	2.118	36	15369	11542
ARANTINA	244	6	2708	1604	CLARAVAL	519	4	3527	3352	GUARANI	921	7	6299	4618
ARAPONGA	679	12	6905	4103	CLARO DOS POCOES	519	11	5711	4121	GUARARA	566	18	3082	2544
ARAPORA	2.027	41	5570	4480	CLAUDIO	4.216	67	24049	15113	GUARDA-MOR	691	13	5690	4954
ARAPUA	286	3	2468	2332	COIMBRA	585	12	6079	4227	GUAXUPE	6.441	158	39116	29504
ARAUJOS	933	14	6753	5415	COLUMA	506	10	6658	5525	GUIDOVAL	785	20	5964	4398
ARAXA	15.195	242	84921	65285	COMENDADOR GOMES	412	5	2478	1950	GUIMARANIA	998	18	6185	5432
ARCEBURGO	1.252	34	6831	6026	COMERCINHO	445	6	5115	4271	GUIRICEMA	893	33	6764	5504
ARCOS	6.204	140	33363	28236	CONCEICAO DA APARECIDA	793	10	8426	5596	GURINHATA	525	5	4865	3333
AREADO	1.228	32	10634	8378	CONCEICAO DA BARRA DE MINAS	271	5	3008	2231	HELIODORA	707	16	4796	3676
ARGIRITA	278	9	2400	1700	CONCEICAO DAS ALAGOAS	4.688	140	18832	14001	IAPU	1.230	37	7592	6303
ARICANDUVA	162	0	3983	2897	CONCEICAO DAS PEDRAS	184	4	2352	1908	IBERTIOGA	251	13	4095	3310
ARINOS	1.376	30	12506	8208	CONCEICAO DE IPANEMA	397	4	3507	2363	IBIA	2.612	56	17683	13372
ASTOLFO DUTRA	1.452	28	10324	7710	CONCEICAO DO MATO DENTRO	3.121	38	18042	12059	IBIAI	308	12	5163	3614
ATALEIA	1.207	10	10540	6012	CONCEICAO DO PARA	356	10	5198	3893	IBIRACATU	217	2	4340	2842
AUGUSTO DE LIMA	305	11	3587	3028	CONCEICAO DO RIO VERDE	1.237	25	9376	6180	IBIRACI	1.148	25	8993	6588
BAEPENDI	1.725	33	14058	11495	CONCEICAO DOS OUROS	1.067	36	8798	7155	IBIRITE	9.315	405	119510	75862
BALDIM	652	22	6387	4838	CONEGO MARINHO	131	2	4964	3365	IBITIURA DE MINAS	581	5	2919	2270
BAMBUI	2.108	33	18594	14844	CONFINS	533	17	11426	5500	IBITURUNA	326	1	2249	1760
BANDEIRA	472	10	3768	2599	CONGONHAL	1.346	29	9867	6725	ICARAI DE MINAS	367	3	6896	5014
BANDEIRA DO SUL	676	15	4932	3602	CONGONHAS	8.415	109	47528	36884	IGARAPE	3.198	103	32445	24597
BARAO DE COCAIS	4.910	74	23780	22035	CONGONHAS DO NORTE	92	4	3836	2565	IGARATINGA	1.057	15	8093	7488
BARAO DE MONTE ALTO	342	13	4282	3340	CONQUISTA	860	16	5603	4404	IGUATAMA	667	10	6028	4487
BARBACENA	9.356	309	107589	88963	CONSELHEIRO LAFAIETE	15.693	282	95144	78144	IJACI	469	14	5181	3659
BARRA LONGA	420	12	4932	3879	CONSELHEIRO PENA	2.282	51	15475	9970	ILICINEA	767	29	10252	7783
BARROSO	2.058	59	16424	12736	CONSOLACAO	92	4	1474	998	IMBE DE MINAS	365	8	4686	2549
BELA VISTA DE MINAS	999	25	7765	4996	CONTAGEM	47.209	1.917	480914	351198	INCONFIDENTES	550	12	5901	5197
BELMIRO BRAGA	240	4	2730	2376	COQUEIRAL	755	24	6928	5890	INDAIABIRA	451	1	4562	2271
BELO HORIZONTE	283.115	6.936	2109947	1660984	CORACAO DE JESUS	766	22	19215	11727	INDIANOPOLIS	743	7	4886	4340
BELO ORIENTE	2.729	72	17917	12032	CORDISBURGO	396	17	6580	4446	INGAI	165	7	2264	2021
BELO VALE	1.050	12	7135	4826	CORDISLANDIA	281	3	2477	1787	INHAPIM	2.124	65	17986	12063
BERILO	152	1	7837	6297	CORINTO	1.532	48	18035	12751	INHAUMA	727	22	4893	3407
BERIZAL	250	1	3702	2274	COROACI	503	14	6751	5328	INIMUTABA	566	17	5432	3987
BERTOPOLIS	492	5	3525	2746	COROMANDEL	2158	91	22589	16907	IPABA	1.839	54	12018	8417
BETIM	31.216	1.369	331972	258948	CORONEL FABRICIANO	14.338	353	72246	61959	IPANEMA	2.795	69	14742	11073
BIAS FORTES	115	4	2971	2392	CORONEL MURTA	369	7	6335	5182	IPATINGA	32.404	925	186681	139245
BICAS	1.537	47	11043	9738	CORONEL PACHECO	209	10	2481	1936	IPIACU	542	6	3147	2602
BIQUINHAS	173	4	2097	1742	CORONEL XAVIER CHAVES	327	4	2816	2377	IPIJUNA	1.388	43	7082	6307
BOA ESPERANCA	4.887	145	31249	23865	CORREGO DANTA	185	7	2444	2117	IRAI DE MINAS	891	15	4965	4038
BOCAINA DE MINAS	195	7	3709	3423	CORREGO DO BOM JESUS	469	8	3196	2388	ITABIRA	22.951	384	88403	58553
BOCAIUVA	2.794	70	33394	23909	CORREGO FUNDO	816	8	5321	4494	ITABIRINHA	1.130	42	7482	6528
BOM DESPACHO	6.037	108	39677	30036	CORREGO NOVO	327	13	2095	1370	ITABIRITO	13.869	160	44494	35026
BOM JARDIM DE MINAS	564	5	5816	4998	COUTO DE MAGALHAES DE MINAS	155	7	3526	2888	ITACAMBIRA	190	3	3175	1858
BOM JESUS DA PENHA	729	17	3499	3176	CRISOLITA	259	3	3983	2356	ITACARAMBI	783	17	10900	6747
BOM JESUS DO AMPARO	301	8	4489	3503	CRISTAIS	1.549	30	9700	8008	ITAGUARA	2.252	32	11354	7122
BOM JESUS DO GALHO	774	35	10710	7036	CRISTALIA	415	3	3721	2455	ITAPE	378	6	7983	3650
BOM REPOUSO	1.219	28	9350	6926	CRISTIANO OTONI	463	17	4112	2993	ITAJUBA	9.827	423	74962	61767
BOM SUCESSO	1.262	28	13485	9175	CRISTINA	585	9	7960	6256	ITAMARANDIBA	2.286	28	23785	14680
BONFIM	504	18	6762	5697	CRUCILANDIA	527	8	4784	3300	ITAMARATI DE MINAS	624	6	3550	3324
BONFINOPOLIS DE MINAS	620	14	4021	3186	CRUZEIRO DA FORTALEZA	371	7	3367	2742	ITAMBACURI	893	27	16219	11347
BONITO DE MINAS	122	1	6713	4713	CRUZILIA	1.479	42	12237	9260	ITAMBE DO MATO DENTRO	105	5	1704	1351
BORDA DA MATA	2.034	57	14481	11579	CUPARAQUE	530	7	3312	2488	ITAMOGI	1.286	45	8755	7051
BOTELHOS	1.857	34	11053											



**DISTRIBUIÇÃO DE CASOS E ÓBITOS CONFIRMADOS DA COVID-19 SEGUNDO LOCAL DE RESIDÊNCIA, MINAS GERAIS, 2020-2021**

Local de Residência	Casos*	Óbitos	Doses 1 Aplicadas	Doses 2 Aplicadas	Local de Residência	Casos*	Óbitos	Doses 1 Aplicadas	Doses 2 Aplicadas	Local de Residência	Casos*	Óbitos	Doses 1 Aplicadas	Doses 2 Aplicadas
LAGOA DOURADA	1.081	13	9711	7270	PEDRA BONITA	416	8	5039	2810	SAO FRANCISCO	1.865	73	41907	24304
LAGOA FORMOSA	2.121	65	15397	12973	PEDRA DO ANTA	165	3	2830	2454	SAO FRANCISCO DE PAULA	488	13	5261	4400
LAGOA GRANDE	877	32	6633	4477	PEDRA DO INDAIA	323	7	3357	2806	SAO FRANCISCO DE SALES	845	31	4480	3312
LAGOA SANTA	6.032	127	45523	34560	PEDRA DOURADA	212	2	2250	1496	SAO FRANCISCO DO GLORIA	443	8	3973	3344
LAJINHA	2.654	41	13750	6450	PEDRALVA	513	14	8618	7819	SAO GERALDO	1.018	28	7241	6400
LAMBARI	2.034	40	16280	11803	PEDRAS DE MARIA DA CRUZ	182	12	6570	4499	SAO GERALDO DA PIEDADE	262	13	2929	2199
LAMIM	156	3	3115	2431	PEDRINOPOLIS	513	9	2934	2074	SAO GERALDO DO BAIXO	220	7	2466	1910
LARANJAL	764	28	5227	4440	PEDRO LEOPOLDO	5.621	201	45838	35240	SAO GONCALO DO ABAETE	474	12	5591	3600
LASSANCE	482	6	5203	3844	PEDRO TEIXEIRA	25	0	1558	1189	SAO GONCALO DO PARA	555	24	9024	6576
LAVRAS	9.412	172	83693	65783	PEQUERI	264	7	2778	1975	SAO GONCALO DO RIO ABAIXO	1.559	27	12603	8996
LEANDRO FERREIRA	316	8	2758	1991	PEQUI	344	10	3251	2235	SAO GONCALO DO RIO PRETO	229	5	2745	2021
LEME DO PRADO	176	3	3369	2462	PERDIGAO	1.257	16	8977	6224	SAO GONCALO DO SAPUCAI	2.718	61	18481	10709
LEOPOLDINA	5.890	166	39280	30429	PERDIZES	1.805	27	12439	8402	SAO GOTARDO	4.514	92	30459	21081
LIBERDADE	258	9	4267	3662	PERDOES	2.256	38	16025	12997	SAO JOAO BATISTA DO GLORIA	1.098	32	5792	4692
LIMA DUARTE	872	49	13350	12187	PERIQUITO	612	24	5005	3420	SAO JOAO DA LAGOA	297	4	3370	2600
LIMEIRA DO OESTE	1.271	36	6938	5000	PESCADOR	498	6	2805	2140	SAO JOAO DA MATA	306	10	2317	1646
LONTRA	713	10	6513	4121	PIAU	158	12	2243	1778	SAO JOAO DA PONTE	538	24	18784	15287
LUISBURGO	457	16	5315	3610	PIEDADE DE CARATINGA	728	24	5983	4074	SAO JOAO DAS MISSOES	507	7	9543	7396
LUISLANDIA	236	2	4327	2351	PIEDADE DE PONTE NOVA	212	9	3026	2515	SAO JOAO DEL REI	9.706	227	75757	55737
LUMINARIAS	357	12	3762	3139	PIEDADE DO RIO GRANDE	392	10	3827	3184	SAO JOAO DO MANHUACU	914	29	7825	5312
LUZ	2.169	37	14569	10721	PIEDADE DOS GERAIS	78	5	4196	2847	SAO JOAO DO MANTENINHA	840	12	4004	2489
MACHACALIS	710	12	4941	3928	PIMENTA	927	21	7264	5519	SAO JOAO DO ORIENTE	789	24	5803	3698
MACHADO	4.612	97	30469	22523	PINGO-D'AGUA	420	13	3470	2306	SAO JOAO DO PACUI	50	3	3060	1740
MADRE DE DEUS DE MINAS	689	12	6217	3110	PINTOPOLIS	203	4	5167	3083	SAO JOAO DO PARAISO	1.786	21	15410	9306
MALACACHETA	1.458	28	13175	9402	PIRACEMA	102	15	5228	4736	SAO JOAO EVANGELISTA	1.047	18	12056	8734
MAMONAS	479	6	4584	3267	PIRAJUBA	710	27	5315	4329	SAO JOAO NEPOMUCENO	2.702	47	20626	16500
MANGA	1.526	18	14089	9006	PIRANGA	587	36	13802	10670	SAO JOAQUIM DE BICAS	1.781	111	21957	16622
MANHUACU	7.419	223	70688	48035	PIRANGUCU	492	15	4492	4045	SAO JOSE DA BARRA	727	18	6183	4307
MANHUMIRIM	2.222	46	15966	10663	PIRANGUINHO	961	48	6166	5064	SAO JOSE DA LAPA	2.598	45	18661	11817
MANTENA	3.295	79	18441	12744	PIRAPETINGA	2.535	34	8334	6500	SAO JOSE DA SAFIRA	419	13	2637	1893
MAR DE ESPANHA	1.459	44	10287	7297	PIRAPORA	6.578	99	41721	33017	SAO JOSE DA VARGINHA	245	1	3527	2509
MARAVILHAS	690	7	5571	3490	PIRAUBA	1.637	25	9295	7218	SAO JOSE DO ALEGRE	237	7	3021	2768
MARIA DA FE	1.338	46	11090	8859	PITANGUI	2.438	101	20008	14633	SAO JOSE DO DIVINO	361	3	2630	1894
MARIANA	10.500	104	48000	38977	PIUMHI	5.687	118	27865	19872	SAO JOSE DO GOIABAL	405	15	4301	3096
MARILAC	301	10	3068	2242	PLANURA	1.864	49	8466	5839	SAO JOSE DO JACURI	335	3	4879	3592
MARIO CAMPOS	1.333	53	11931	8699	POCO FUNDO	1.695	12	13807	10583	SAO JOSE DO MANTIMENTO	251	3	2228	1501
MARIPA DE MINAS	348	12	2662	2497	POCOS DE CALDAS	13.993	503	131473	110646	SAO LOURENCO	6.132	154	36009	29290
MARLIERIA	381	17	3302	2715	POCRANE	799	8	6994	5610	SAO MIGUEL DO ANTA	529	13	5283	4126
MARMELOPOLIS	195	7	2487	1586	POMPEU	3.560	52	23644	17824	SAO PEDRO DA UNIAO	337	9	3930	3215
MARTINHO CAMPOS	1.377	35	10855	7922	PONTE NOVA	6.531	208	47083	40774	SAO PEDRO DO SUACUI	346	10	4009	3058
MARTINS SOARES	463	13	6038	4326	PONTO CHIQUE	331	13	2143	1069	SAO PEDRO DOS FERROS	425	15	6398	4270
MATA VERDE	577	8	5607	3800	PONTO DOS VOLANTES	499	21	7863	5139	SAO ROMAO	380	7	5874	3975
MATERLANDIA	236	1	3842	2821	PORTEIRINHA	2.998	65	29235	20176	SAO ROQUE DE MINAS	837	19	5785	4370
MATEUS LEME	6.813	93	26930	19279	PORTO FIRME	793	15	7974	5279	SAO SEBASTIAO DA BELA VISTA	587	15	4978	3583
MATHIAS LOBATO	341	12	2401	1730	POTE	1.086	19	11358	6470	SAO SEBASTIAO DA VARGEM ALEGRE	201	4	2524	1913
MATIAS BARBOSA	1.997	61	11112	8063	POUSO ALEGRE	24.286	465	123661	94318	SAO SEBASTIAO DO ANTA	449	11	4913	3250
MATIAS CARDOSO	316	12	7001	4801	POUSO ALTO	911	28	5720	4222	SAO SEBASTIAO DO MARANHAO	508	3	6700	4000
MATIPO	1.546	40	13997	8251	PRADOS	845	19	7743	5028	SAO SEBASTIAO DO OESTE	487	12	8008	5292
MATO VERDE	1.157	15	10350	6016	PRATA	3.270	109	22074	14885	SAO SEBASTIAO DO PARAISO	6.966	277	53638	42227
MATOZINHOS	3.796	109	29160	21598	PRATAPOLIS	633	25	6997	5745	SAO SEBASTIAO DO RIO PRETO	140	2	1292	1208
MATUTINA	243	7	3390	3073	PRATINHA	300	3	2955	2559	SAO SEBASTIAO DO RIO VERDE	335	4	1836	1515
MEDIROS	271	1	2806	2991	PRESIDENTE BERNARDES	284	8	4080	2932	SAO THOME DAS LETRAS	332	6	5330	3788
MEDINA	1.221	26	14789	10965	PRESIDENTE JUSCELINO	149	6	3194	2813	SAO TIAGO	949	17	9017	6779
MENDES PIMENTEL	835	9	4491	3753	PRESIDENTE KUBITSCHEK	212	7	2747	1760	SAO TOMAS DE AQUINO	475	24	6763	5108
MERCES	444	21	8286	6516	PRESIDENTE OLEGARIO	1.136	33	14524	9794	SAO VICENTE DE MINAS	396	8	5802	4666
MESQUITA	431	7	4154	3206	PRUDENTE DE MORAIS	602	22	8204	5504	SAPUCAI-MIRIM	604	7	5050	3884
MINAS NOVAS	869	25	17449	13432	QUARTEL GERAL	173	3	2668	2086	SARDOA	481	10	4224	2429
MINDURI	196	9	3064	1882	QUELUZITO	110	5	2056	1473	SARZEDO	2.338	78	26020	18290
MIRABELA	1.067	21	8787	5623	RAPOSOS	1.979	42	12163	8584	SEM-PEIXE	168	6	2452	2110
MIRADOURO	847	14	7427	6001	RAUL SOARES	2.519	59	18757	13324	SENADOR AMARAL	832	11	4632	3131
MIRAI	1.842	18	9815	7385	RECREIO	779	18	7396	5939	SENADOR CORTES	259	3	1671	1435
MIRAVANIA	8	2	3241	2444	REDUTO	441	11	6042	2891	SENADOR FIRMINO	906	9	6126	4671
MOEDA	401	13	3981	2531	RESENDE COSTA	683	22	9137	6528	SENADOR JOSE BENTO	184	6	1468	1373
MOEMA	1.043	13	6069	3937	RESPLENDOR	2.127	54	11883	9475	SENADOR MODESTINO GONCALVES	190	8	3662	2535
MONJOLOS	61	2	1841	1510	RESSAQUINHA	323	11	4227	3109	SENHORA DE OLIVEIRA	295	8	4636	3636
MONSENHOR PAULO	901	10	6966	4827	RIACHINHO	652	11	5461	4080	SENHORA DO PORTO	109	1	2432	1984
MONTALVANIA	1.497	19	11258	6769	RIACHO DOS MACHADOS	592	8	6238	4135	SENHORA DOS REMEDIOS	430	17	8026	6269
MONTE ALEGRE DE MINAS	1.795	42	15433	10922	RIBEIRAO DAS NEVES	19.419	823	200525	114886	SERICITA	724	4	5206	4055
MONTE AZUL	1.721	33	16756	12524	RIBEIRAO VERMELHO	397	10	2973	1979	SERITINGA	125	2	1679	1233
MONTE BELO	1.204	36	11584	9042	RIO ACIMA	985	32	7712	5559	SERRA AZUL DE MINAS	158	0	2961	1467
MONTE CARMELO	5.003	176	37015	31712	RIO CASCA	1.063	46	10143	7625	SERRA DA SAUDADE	60	0	692	607
MONTE FORMOSO	385	6	3275	2408	RIO DO PRADO	400	7	3648	2736	SERRA DO SALITRE	1.387	42	10631	8006
MONTE SANTO DE MINAS	1.560	57	15722	12058	RIO DOCE	287	10	2729	2466	SERRA DOS AIMORES	589	10	5673	3401
MONTE SIAO	2.795	38	17945	14216	RIO ESPERA	362	11	4349	2979	SERRANIA	746	22	5583	4711
MONTES CLAROS	43.316	982	303057	220712	RIO MANSO	506	12	4488	3610	SERRANOPOLIS DE MINAS	215	2	3509	2082
MONTEZUMA	575	5	5043	2826	RIO NOVO	483	28	6620	5423	SERRANOS	68	1	1609	1279
MORADA NOVA DE MINAS	657	12	7005	6033	RIO PARANAIBA	1.872	29	11380	8433	SERRO	1.229	18	16000	9500
MORRO DA GARCA	109	9	1974	1560	RIO PARDO DE MINAS	1.338	8	19739	10861	SETE LAGOAS	23.005	611	174818	106649
MORRO DO PILAR	204	5	2561	1708	RIO PIRACICABA	2.403	28	12700	10118	SETUBINHA	220	3	7170	4160
MUNHOZ	607	14	4821	3410	RIO POMBA	1.058	37	13110	9422	SILVEIRANIA	110	3	2076	1822
MURIAE	11.544	334	84439	63707	RIO PRETO	513	6	4072	2939	SILVIANOPOLIS	316	12	5073	3680
MUTUM	2.315	40	21086	13926	RIO VERMELHO	564	4	9344	6855	SIMAO PEREIRA	286	13	2486	1904
MUZAMBINHO	1.875	36	18070	14415	RITAPOLIS	288	13	3907	3367	SIMONESIA	1.377	43	15133	11284
NACIP RAYDAN	243	7	2122	1395	ROCHEDO DE MINAS	242	4	1987	1634	SOBRALIA	384	17	4106	2870
NANUQUE	4.527	132	27910	19055	RODEIRO	959	18	7061	4455	SOLEDADE DE MINAS	390	9	5178	2673
NAQUE	581	23	4103	2860	ROMARIA	394	9	2810	2404	TABULEIRO	285	13	3645	3019
NATALANDIA	339	8	2944	2207	ROSARIO DA LIMEIRA	268	7	4112	2568	TAIOBEIRAS	3.669	36	24340	13940
NATERCIA	501	8	4171	3468	RUBELITA	193	3	5612	3335	TAPARUBA	339	10	2509	1853
NAZARENO	552	10	7055	5487	RUBIM	1.19								