

# BOLETIM EPIDEMIOLÓGICO

COVID-19: Doença causada pelo coronavírus – 19

terça-feira, 16 de novembro de 2021



SAÚDE



MINAS GERAIS  
GOVERNO DIFERENTE.  
ESTADO EFICIENTE.



## CENÁRIO EM MINAS GERAIS - COVID-19 CORONAVÍRUS

Total de Casos Confirmados

2.198.185

Casos em Acompanhamento

18.088

Casos Recuperados

2.124.155

Óbitos Confirmados

55.942

Fonte: Painel COVID-19 MG/Sala de Situação/SubVS/SES/MG. Dados parciais, sujeitos a alterações.

**TOTAL DE CASOS CONFIRMADOS:** soma dos casos confirmados que não evoluíram para óbito e dos óbitos confirmados por COVID-19.

**CASOS RECUPERADOS:** casos confirmados de COVID-19 que receberam alta hospitalar e/ou cumpriram isolamento domiciliar de 10 dias E estão há 72h assintomáticos (sem a utilização de medicamentos sintomáticos) E sem intercorrências.

**CASOS EM ACOMPANHAMENTO:** casos confirmados de COVID-19 que não evoluíram para óbito, cuja condição clínica permanece sendo acompanhada ou aguarda atualização pelos municípios.

**ÓBITOS CONFIRMADOS:** óbitos confirmados para COVID-19.



Nº de Casos Confirmados nas Últimas 24h

196



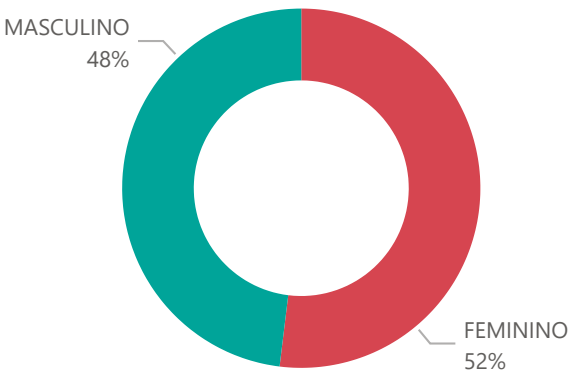
Nº de Óbitos Confirmados nas Últimas 24h\*

1

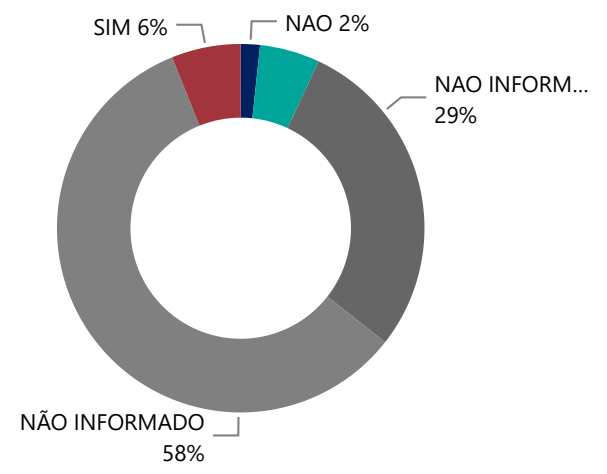
**Observação:** o número de casos e óbitos confirmados nas últimas 24h pode não retratar a ocorrência de novos casos no período, mas o total de casos notificados à SES/MG nas últimas 24h.

# 1 PERFIL EPIDEMIOLÓGICO DOS CASOS CONFIRMADOS DE COVID-19 QUE NÃO EVOLUÍRAM PARA ÓBITO, MG, 2020-2021

## Quantidade de Casos por Sexo

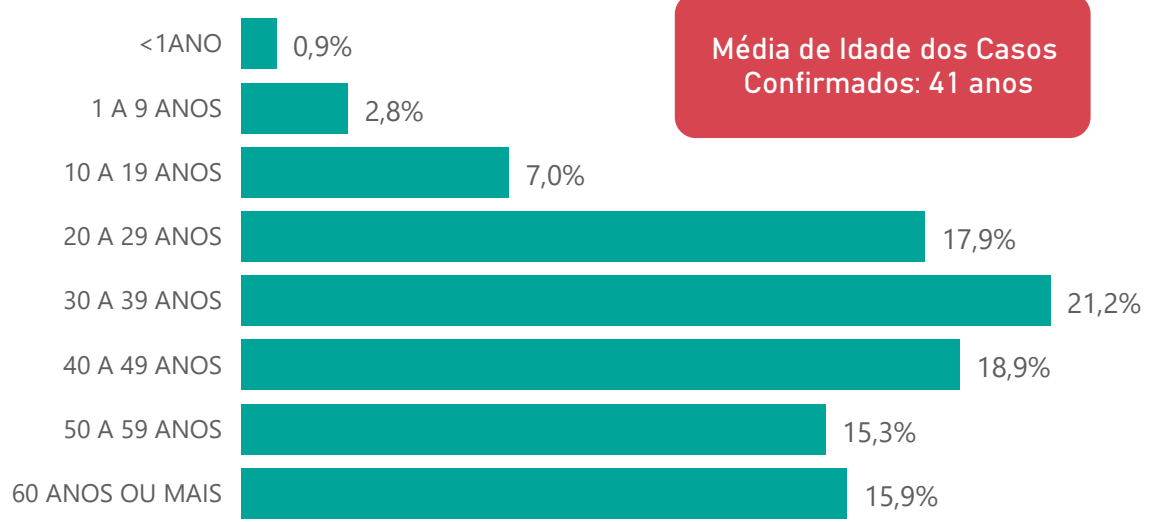


## Apresenta Fator de Risco (Comorbidade\*)

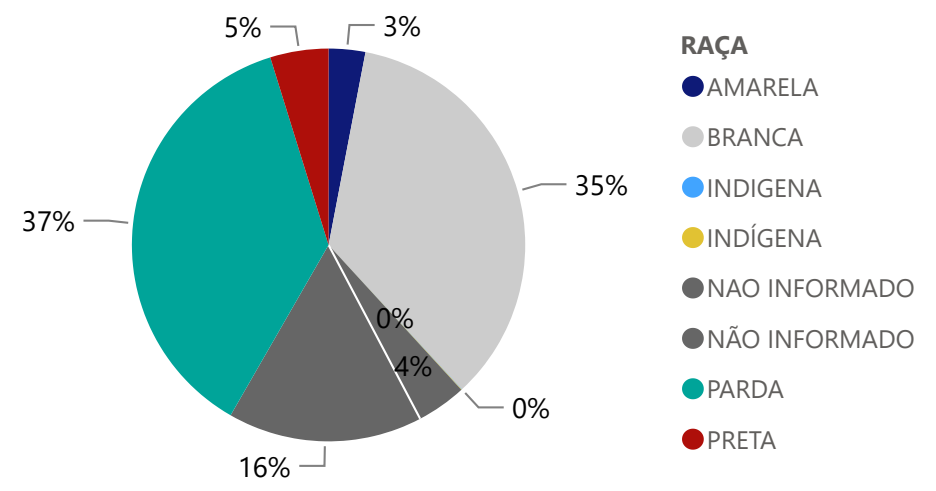


\*Dados parciais, aguardando atualização dos municípios.


## Quantidade de casos por Faixa Etária




## Notificações por Raça



## Municípios Afetados



## 2 DADOS DE HOSPITALIZAÇÃO E ISOLAMENTO DOMICILIAR DOS CASOS CONFIRMADOS DE COVID-19, MG, 2020-2021



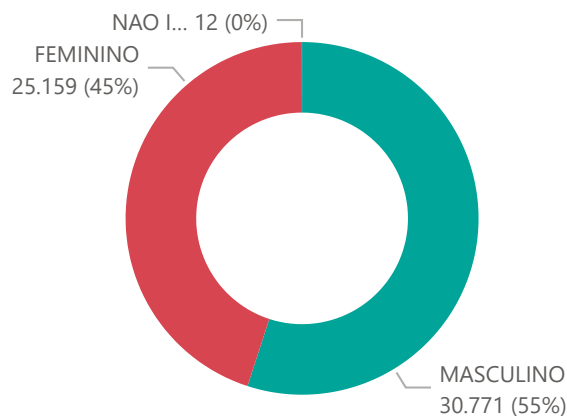
\*Casos confirmados de COVID-19 que precisaram de internação hospitalar na rede pública ou privada de Minas Gerais. Dados cumulativos, registrados desde o início da pandemia.

Fonte: Painel COVID-19 MG/ Sala de Situação/SubVS/SES-MG; E-SUS VE; SIVEP-Gripe. Dados parciais, sujeitos a alterações.

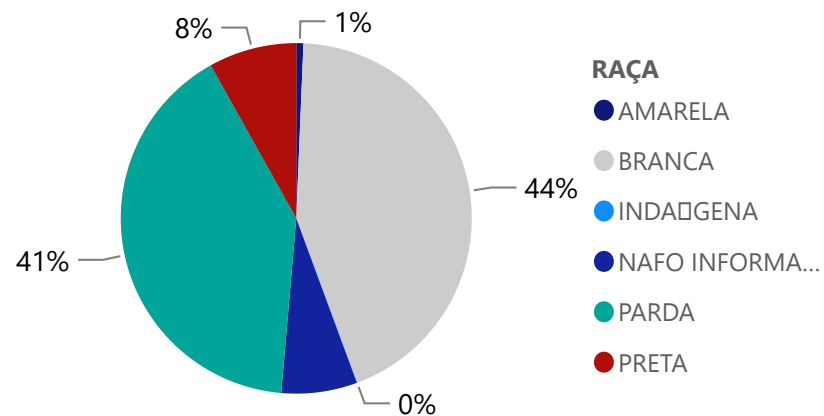
Fonte: Sala de Situação/SubVS/SES-MG; E-SUS VE; SIVEP-Gripe. Dados parciais, sujeitos a alterações.



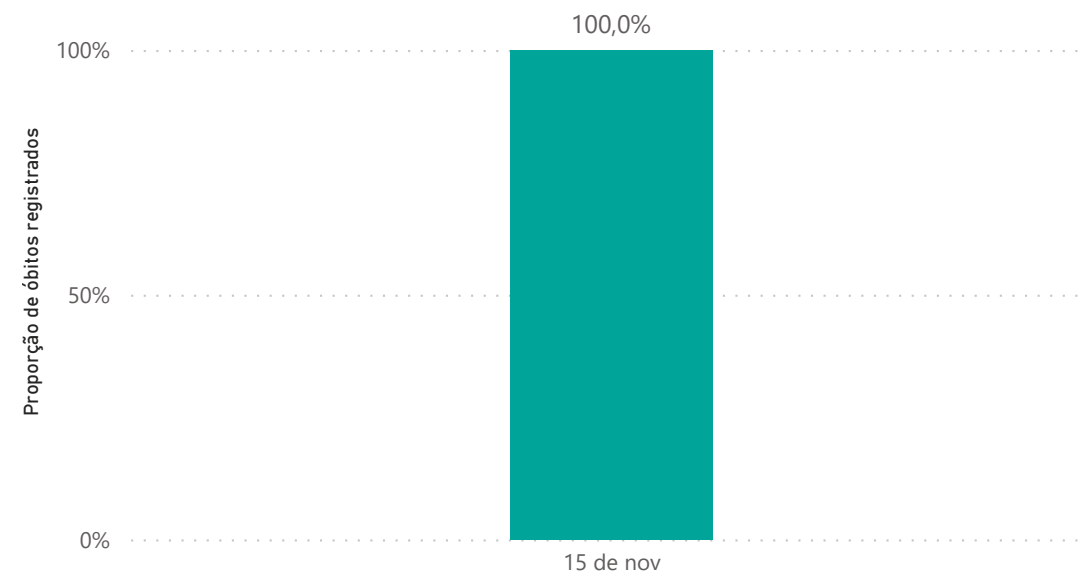
## Quantidade de Óbitos por Sexo



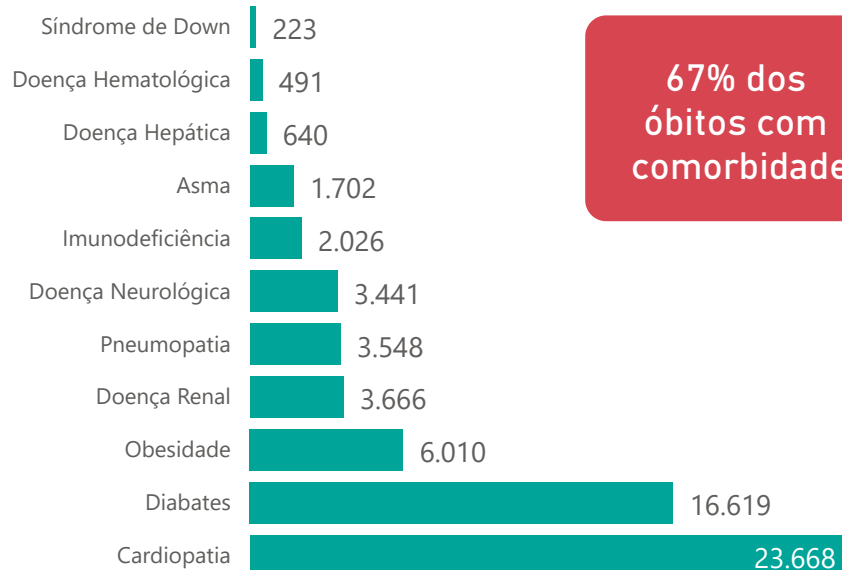
## Notificações por Raça



## Óbitos Registrados nas Últimas 24 Horas, por Data de Ocorrência



## Comorbidade\*



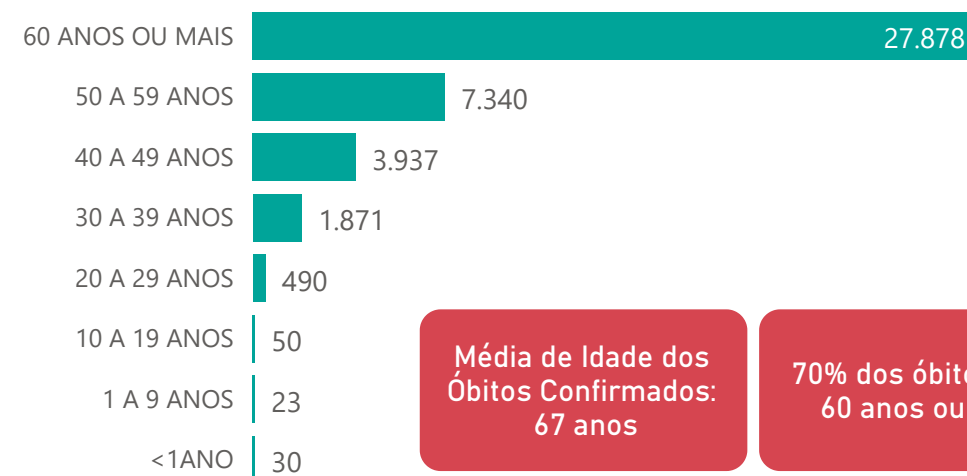
## Letalidade

# 2,5%

## Nº de Municípios com Óbitos



## Quantidade de Óbitos por Faixa Etária



**Média de Idade dos Óbitos Confirmados: 67 anos**

**70% dos óbitos com 60 anos ou mais**

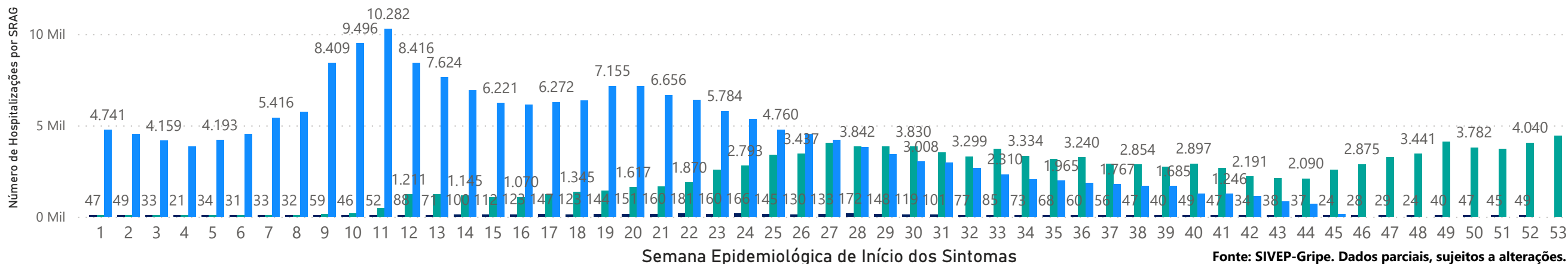
\*Os casos que evoluíram a óbito podem ter mais de uma comorbidade.

4

## HOSPITALIZAÇÕES POR SÍNDROME RESPIRATÓRIA AGUDA GRAVE (SRAG) 2019-2021

### NÚMERO DE HOSPITALIZAÇÕES POR SÍNDROME RESPIRATÓRIA AGUDA GRAVE (SRAG) SEGUNDO SEMANA EPIDEMIOLÓGICA (SE) DE INÍCIO DE SINTOMAS, MG, 2019 - 2021

ANO ● 2019 ● 2020 ● 2021



Fonte: SIVEP-Gripe. Dados parciais, sujeitos a alterações.

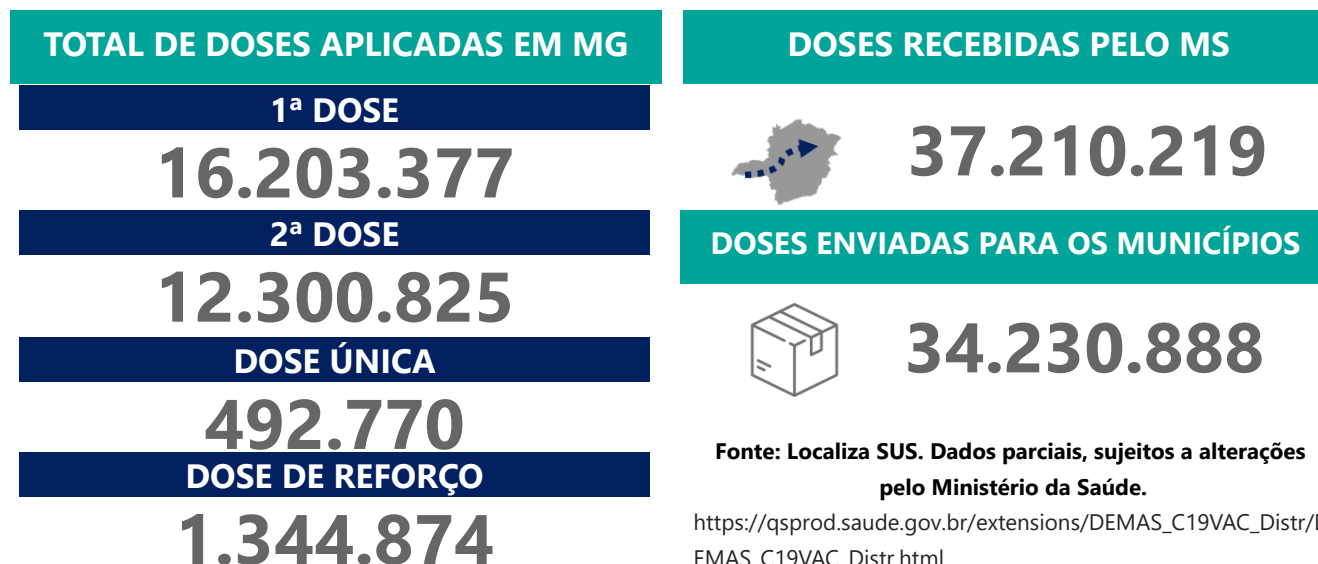
## 5 DADOS LABORATORIAIS DE COVID-19, REDE PÚBLICA-MG 2020-2021



Fonte: GAL/FUNED. COES MINAS/COVID-19/SESMG. Dados parciais, sujeitos a alterações.

\*Não apresentaram resultado que pode ser concluído como positivo ou negativo.

## 6 DADOS DE VACINAÇÃO



Fonte: Localiza SUS. Dados parciais, sujeitos a alterações pelo Ministério da Saúde.

[https://qsprod.saude.gov.br/extensions/DEMAS\\_C19VAC\\_Distr/DEMAS\\_C19VAC\\_Distr.html](https://qsprod.saude.gov.br/extensions/DEMAS_C19VAC_Distr/DEMAS_C19VAC_Distr.html)

DISTRIBUIÇÃO DE CASOS E ÓBITOS CONFIRMADOS DA COVID-19 SEGUNDO LOCAL DE RESIDÊNCIA, MINAS GERAIS, 2020-2021

Local de Residência	Casos*	Óbitos	Doses 1 Aplicadas	Doses 2 Aplicadas	Local de Residência	Casos*	Óbitos	Doses 1 Aplicadas	Doses 2 Aplicadas	Local de Residência	Casos*	Óbitos	Doses 1 Aplicadas	Doses 2 Aplicadas
ABADIA DOS DOURADOS	576	17	5924	4751	CARAI	1.005	17	14893	10017	FELISBURGO	632	17	5009	3830
ABAETE	1.636	43	19431	13285	CARANAIBA	131	4	2707	2139	FELIXLANDIA	1.185	28	10969	9023
ABRE CAMPO	1.274	17	10454	7211	CARANDAI	2.168	55	19228	16161	FERNANDES TOURINHO	112	12	2406	1750
ACAIACA	222	12	3548	2483	CARANGOLA	4.238	126	25658	20326	FERROS	479	11	8153	5954
ACUCENA	771	38	6847	5555	CARATINGA	9.873	264	61234	40929	FERVEDOURO	1.274	18	8538	6180
AGUA BOA	612	11	9408	7783	CARBONITA	682	6	7089	4737	FLORESTAL	275	13	5551	4138
AGUA COMPRIDA	189	8	1808	1461	CAREACU	646	14	5345	3895	FORMIGA	11.226	265	56583	44702
AGUANIL	693	8	3841	3185	CARLOS CHAGAS	2.355	37	15138	10722	FORMOSO	252	10	5735	3910
AGUAS FORMOSAS	1.051	33	14256	10302	CARMESIA	208	1	2147	1683	FORTALEZA DE MINAS	308	8	2754	2396
AGUAS VERMELHAS	458	11	8479	6690	CARMO DA CACHOEIRA	712	17	9191	6451	FORTUNA DE MINAS	124	2	2579	2098
AIMORES	2.096	78	17667	11921	CARMO DA MATA	938	10	9129	7606	FRANCISCO BADARO	158	6	6092	5172
AIURUOCA	349	10	5172	3733	CARMO DE MINAS	994	26	9714	7789	FRANCISCO DUMONT	184	6	3471	2498
ALAGOA	439	8	2215	2281	CARMO DO CAJURU	1.485	56	18159	13188	FRANCISCO SA	1.000	47	16519	11052
ALBERTINA	259	10	2429	1737	CARMO DO PARANAIBA	3.243	120	24644	21078	FRANCISCOPOLIS	311	3	4036	3186
ALEM PARAIBA	3.620	163	25610	19302	CARMO DO RIO CLARO	1.585	62	15506	12058	FREI GASPAR	604	14	4227	2327
ALFENAS	10.830	205	60281	43227	CARMOPOLIS DE MINAS	2.327	54	14556	10946	FREI INOCENCIO	799	28	6367	4217
ALFREDO VASCONCELOS	619	15	5159	4208	CARNEIRINHO	1.309	46	7584	6602	FREI LAGONEGRO	167	5	2860	2416
ALMENARA	4.499	53	27542	17693	CARRANCAS	433	10	3620	2743	FRONTEIRA	2.225	66	10900	6512
ALPERCATA	502	20	5556	4284	CARVALHOPOLIS	297	7	2722	2558	FRONTEIRA DOS VALES	334	10	3544	2781
ALPINOPOLIS	1.860	47	15120	11339	CARVALHOS	249	2	3688	2713	FRUTA DE LEITE	181	3	3607	2078
ALTEROSA	775	36	10749	9135	CASA GRANDE	124	4	1885	1728	FRUTAL	9.069	286	44484	35753
ALTO CAPARAO	430	9	4300	3355	CASCALHO RICO	227	4	2301	2103	FUNILANDIA	347	10	3432	2924
ALTO JEQUITIBA	988	12	6904	4981	CASSIA	1.699	58	13560	10778	GALLILEIA	545	21	4548	3099
ALTO RIO DOCE	558	29	9900	7937	CATAGUASES	8.113	263	53226	43850	GAMELEIRAS	310	5	3573	2834
ALVARENGA	510	4	3600	2321	CATAS ALTAS	590	13	4135	3433	GLAUCILANDIA	181	7	2459	1857
ALVINOPOLIS	842	23	12294	10041	CATAS ALTAS DA NORUEGA	127	4	3217	2289	GOIABEIRA	265	8	2354	1823
ALVORADA DE MINAS	291	3	3207	1878	CATUJI	560	8	4845	2428	GOIANA	324	6	3348	2658
AMPARO DO SERRA	163	8	4003	2551	CATUTI	244	4	3724	2978	GONCALVES	352	8	3510	3007
ANDRADAS	4.020	125	31822	24766	CAXAMBU	2.002	56	17300	13270	GONZAGA	390	16	4113	2961
ANDRELANDIA	190	16	9735	7766	CEDRO DO ABAETE	38	0	1110	919	GOUVEIA	684	34	9407	6939
ANGELANDIA	268	4	5813	3218	CENTRAL DE MINAS	688	33	4612	3625	GOVERNADOR VALADARES	31.880	1.277	201145	145247
ANTONIO CARLOS	844	17	9036	7686	CENTRALINA	1.265	53	7034	5511	GRAO MOGOL	766	12	10900	6300
ANTONIO DIAS	580	27	7285	6022	CHACARA	258	10	3228	2206	GRUPIARA	101	3	1228	1036
ANTONIO PRADO DE MINAS	161	5	1535	1370	CHALE	749	10	4344	2474	GUANHAE	3.444	48	24518	20300
ARACAI	103	1	2063	1675	CHAPADA DO NORTE	231	3	7937	6263	GUAPE	1.232	43	11018	8825
ARACITABA	83	11	1733	1598	CHAPADA GAUCHA	1.520	19	8942	6552	GUARACIABA	564	32	7983	6855
ARACUAI	2.128	54	25941	21523	CHIADOR	334	8	2212	1729	GUARACIAMIA	213	6	3806	3055
ARAGUARI	19.446	471	84012	73000	CHIPOTANEA	520	23	4879	3865	GUARANESIA	2.118	36	15421	11962
ARANTINA	244	6	2712	1662	CLARAVAL	519	4	3527	3352	GUARANI	930	7	6309	4712
ARAPONGA	683	12	6917	4565	CLARO DOS POCOES	519	11	5711	4121	GUARARA	568	18	3082	2544
ARAPORA	2.027	41	5598	4530	CLAUDIO	4.216	67	24049	15113	GUARDA-MOR	691	13	5759	5052
ARAPUA	286	3	2468	2338	COIMBRA	585	12	6082	4458	GUAXUPE	6.444	158	39175	29869
ARAUJOS	933	14	6753	5415	COLUMA	511	10	6820	5658	GUIDOVAL	787	20	5978	4528
ARAXA	15.222	242	85011	66125	COMENDADOR GOMES	412	5	2478	1950	GUIMARANIA	1.004	18	6190	5508
ARCEBURGO	1.252	34	6981	6142	COMERCINHO	445	6	5148	4332	GUIRICEMA	893	33	6778	5931
ARCOS	6.204	140	33415	28712	CONCEICAO DA APARECIDA	794	10	8487	6120	GURINHATA	525	5	4879	3384
AREADO	1.227	33	10645	8479	CONCEICAO DA BARRA DE MINAS	271	5	3032	2355	HELIODORA	707	16	5019	3872
ARGIRITA	278	9	2400	1700	CONCEICAO DAS ALAGOAS	4.689	141	18882	14683	IAPU	1.230	37	7610	6525
ARICANDUVA	162	0	3984	3037	CONCEICAO DAS PEDRAS	184	4	2498	1991	IBERTIOGA	252	13	4150	3383
ARINOS	1.375	31	12513	8350	CONCEICAO DE IPANEMA	397	4	3452	2459	IBIA	2.618	56	17683	13372
ASTOLFO DUTRA	1.452	28	10325	7838	CONCEICAO DO MATO DENTRO	3.138	38	18042	12059	IBIAI	308	12	5210	3635
ATALEIA	1.207	10	10540	6502	CONCEICAO DO PARA	356	10	5198	3893	IBIRACATU	218	2	4340	2842
AUGUSTO DE LIMA	305	11	3587	3028	CONCEICAO DO RIO VERDE	1.237	25	9386	6180	IBIRACI	1.148	25	9014	6791
BAEPENDI	1.726	33	14067	11530	CONCEICAO DOS OUROS	1.067	36	8807	7232	IBIRITE	9.322	407	119510	75862
BALDIM	652	22	6413	4982	CONEGO MARINHO	137	2	5001	3500	IBITURUA DE MINAS	581	5	2923	2310
BAMBUI	2.108	33	18596	14890	CONFINS	533	17	11426	5500	IBITURUNA	326	1	2505	1890
BANDEIRA	472	10	3768	2696	CONGONHAL	1.346	29	9867	6739	ICARAI DE MINAS	367	3	6896	5014
BANDEIRA DO SUL	677	15	4938	3662	CONGONHAS	8.426	109	47528	37636	IGARAPE	3.205	103	32482	25054
BARAO DE COCAIS	4.915	74	23780	22035	CONGONHAS DO NORTE	92	4	3857	2659	IGARATINGA	1.057	15	8093	7488
BARAO DE MONTE ALTO	342	13	4282	3340	CONQUISTA	860	16	5603	4404	IGUATAMA	673	10	6039	4558
BARBACENA	9.378	309	107670	89656	CONSELHEIRO LAFAIETE	15.718	283	95144	78144	IJACI	469	14	5210	4056
BARRA LONGA	420	12	4941	3944	CONSELHEIRO PENA	2.282	51	15524	10543	ILICINEA	767	29	10252	7783
BARROSO	2.074	59	16424	13251	CONSOLACAO	92	4	1515	1120	IMBE DE MINAS	365	8	4686	2549
BELA VISTA DE MINAS	1.001	25	7772	5180	CONTAGEM	47.259	1.917	482057	361747	INCONFIDENTES	550	12	5901	5207
BELMIRO BRAGA	240	4	2732	2389	COQUEIRAL	755	24	6928	5890	INDAIABIRA	451	1	4562	2271
BELO HORIZONTE	283.717	6.951	2112234	1690465	CORACAO DE JESUS	768	22	19215	11727	INDIANOPOLIS	743	7	4886	4401
BELO ORIENTE	2.730	73	17973	12278	CORDISBURGO	396	17	6222	5063	INGAI	165	7	2264	2021
BELO VALE	1.051	12	7135	4826	CORDISLANDIA	281	3	2483	1843	INHAPIM	2.123	66	17994	13006
BERILO	152	1	7837	6297	CORINTO	1.532	48	18111	13214	INHAUMA	729	22	4893	3407
BERIZAL	250	1	3702	2274	COROACI	505	14	6758	5532	INIMUTABA	567	17	5432	3987
BERTOPOLIS	492	5	3525	2746	COROMANDEL	2.161	91	22784	17625	IPABA	1.839	54	12018	8521
BETIM	31.215	1.370	329248	264620	CORONEL FABRICIANO	14.337	354	72397	66332	IPANEMA	2.796	69	14744	11508
BIAS FORTES	115	4	2971	2392	CORONEL MURTA	371	7	6335	5182	IPATINGA	32.438	926	186893	141199
BICAS	1.540	47	11059	9797	CORONEL PACHECO	209	10	2481	1936	IPIACU	542	6	3161	2691
BIQUINHAS	173	4	2122	1897	CORONEL XAVIER CHAVES	328	4	2816	2377	IPIJUNA	1.388	43	7082	6307
BOA ESPERANCA	4.887	145	31258	24588	CORREGO DANTA	185	7	2444	2117	IRAI DE MINAS	891	15	5047	4171
BOCAINA DE MINAS	195	7	3757	3423	CORREGO DO BOM JESUS	469	8	3196	2524	ITABIRA	23.000	384	88403	58553
BOCAIUVA	2.811	70	35151	27996	CORREGO FUNDO	816	8	5321	4494	ITABIRINHA	1.130	42	7482	6528
BOM DESPACHO	6.040	110	39677	30036	CORREGO NOVO	328	13	2118	1410	ITABIRITO	13.875	160	44706	35779
BOM JARDIM DE MINAS	576	5	5829	5075	COUTO DE MAGALHAES DE MINAS	155	7	3601	2920	ITACAMBIRA	196	3	3209	2100
BOM JESUS DA PENHA	728	18	3499	3253	CRISOLITA	260	3	3983	2356	ITACARAMBI	783	17	10900	6747
BOM JESUS DO AMPARO	301	8	4596	3655	CRISTAIS	1.549	30	9700	8008	ITAGUARA	2.255	32	11630	8560
BOM JESUS DO GALHO	774	35	10716	7121	CRISTALIA	415	3	3721	2455	ITAPE	378	6	8006	4021
BOM REPOUSO	1.219	28	9350	6968	CRISTIANO OTONI	463	17	4112	2993	ITAJUBA	9.839	423	75576	62881
BOM SUCESSO	1.262	28	13485	9175	CRISTINA	585	9	7960	6256	ITAMARANDIBA	2.286	28	24217	16062
BONFIM	504	18	6762	5697	CRUCLANDIA	529	8	4784	3300	ITAMARATI DE MINAS	625	6	3550	3399
BONFINOPOLIS DE MINAS	620	14	4021	3186	CRUZEIRO DA FORTALEZA	371	7	3370	2791	ITAMBACURI	892	28	16255	11556
BONITO DE MINAS	122	1	6810	5221	CRUZILIA	1.479	42	12237	9260	ITAMBE DO MATO DENTRO	105	5	1704	1351
BORDA DA MATA	2.034	57	14485	11670	CUPARAQUE	534	7	3316	2501	ITAMOGI	1.288	45	8755	7127
BOTELHOS	1.857	3												

**DISTRIBUIÇÃO DE CASOS E ÓBITOS CONFIRMADOS DA COVID-19 SEGUNDO LOCAL DE RESIDÊNCIA, MINAS GERAIS, 2020-2021**

Local de Residência	Casos*	Óbitos	Doses 1 Aplicadas	Doses 2 Aplicadas	Local de Residência	Casos*	Óbitos	Doses 1 Aplicadas	Doses 2 Aplicadas	Local de Residência	Casos*	Óbitos	Doses 1 Aplicadas	Doses 2 Aplicadas
LAGOA DOURADA	1.090	13	9711	7270	PEDRA BONITA	416	8	5054	2871	SAO FRANCISCO	1.871	72	41963	24744
LAGOA FORMOSA	2.121	65	15398	13024	PEDRA DO ANTA	165	3	2830	2454	SAO FRANCISCO DE PAULA	488	13	5261	4400
LAGOA GRANDE	877	32	6675	4540	PEDRA DO INDAIA	323	7	3357	2806	SAO FRANCISCO DE SALES	845	31	4480	3312
LAGOA SANTA	6.033	127	45659	34882	PEDRA DOURADA	212	2	2250	1600	SAO FRANCISCO DO GLORIA	443	8	3973	3344
LAJINHA	2.656	41	13800	6500	PEDRALVA	513	14	8624	7826	SAO GERALDO	1.018	28	7241	6506
LAMBARI	2.052	40	16280	11803	PEDRAS DE MARIA DA CRUZ	182	12	6570	4499	SAO GERALDO DA PIEDADE	262	13	2951	2218
LAMIM	156	3	3115	2431	PEDRINOPOLIS	513	10	2964	2184	SAO GERALDO DO BAIXO	220	7	2466	1910
LARANJAL	764	28	5227	4466	PEDRO LEOPOLDO	5.620	202	45862	36548	SAO GONCALO DO ABAETE	474	12	5615	3744
LASSANCE	482	6	5203	3844	PEDRO TEIXEIRA	25	0	1558	1189	SAO GONCALO DO PARA	555	24	9035	6711
LAVRAS	9.426	173	83712	67044	PEQUERI	264	7	2786	2088	SAO GONCALO DO RIO ABAIXO	1.561	27	12603	8996
LEANDRO FERREIRA	316	8	2759	2064	PEQUI	344	10	3353	2464	SAO GONCALO DO RIO PRETO	230	5	2745	2021
LEME DO PRADO	176	3	3378	2604	PERDIGAO	1.258	16	8977	6224	SAO GONCALO DO SAPUCAI	2.718	61	18481	10709
LEOPOLDINA	5.940	166	39671	31049	PERDIZES	1.805	27	12439	8402	SAO GOTARDO	4.514	92	32369	24003
LIBERDADE	258	9	4271	3670	PERDOES	2.256	38	16049	13891	SAO JOAO BATISTA DO GLORIA	1.098	32	5858	4788
LIMA DUARTE	874	49	13617	12436	PERIQUITO	611	25	5018	3503	SAO JOAO DA LAGOA	297	4	3440	3038
LI MEIRA DO OESTE	1.271	36	6943	5119	PESCADOR	498	6	2817	2171	SAO JOAO DA MATA	306	10	2370	1854
LONTRA	713	10	6513	4121	PIAU	167	12	2264	1793	SAO JOAO DA PONTE	538	24	18792	15377
LUISBURGO	457	16	5423	3611	PIEDADE DE CARATINGA	728	24	5995	4166	SAO JOAO DAS MISSOES	507	7	9615	7425
LUISLANDIA	237	2	4327	2351	PIEDADE DE PONTE NOVA	212	9	3026	2515	SAO JOAO DEL REI	9.752	227	75764	56820
LUMINARIAS	357	12	3762	3139	PIEDADE DO RIO GRANDE	392	10	3827	3184	SAO JOAO DO MANHUACU	914	29	7832	5389
LUZ	2.169	37	14595	10956	PIEDADE DOS GERAIS	78	5	4196	2847	SAO JOAO DO MANTENINHA	840	12	4206	2853
MACHACALIS	710	12	4941	3993	PIMENTA	928	21	7283	5596	SAO JOAO DO ORIENTE	795	24	5830	4092
MACHADO	4.613	97	30714	23603	PINGO-D'AGUA	420	13	3470	2306	SAO JOAO DO PACUI	50	3	3060	1740
MADRE DE DEUS DE MINAS	695	12	6217	3266	PINTOPOLIS	204	4	5167	3083	SAO JOAO DO PARAISO	1.787	21	15978	10006
MALACACHETA	1.458	28	13284	9564	PIRACEMA	102	15	5286	4798	SAO JOAO EVANGELISTA	1.047	18	12056	8734
MAMONAS	479	6	4587	3664	PIRAJUBA	710	27	5329	4768	SAO JOAO NEPOMUCENO	2.707	47	20704	17128
MANGA	1.528	18	14104	9105	PIRANGA	588	36	12803	10745	SAO JOAQUIM DE BICAS	1.783	111	21957	16622
MANHUACU	7.421	224	70688	48035	PIRANGUCU	492	15	4492	4045	SAO JOSE DA BARRA	727	18	6183	4307
MANHUMIRIM	2.222	46	15966	10663	PIRANGUINHO	961	48	6207	5070	SAO JOSE DA LAPA	2.598	45	18662	12738
MANTENA	3.297	78	18441	12744	PIRAPETINGA	2.539	34	8401	6622	SAO JOSE DA SAFIRA	420	13	2637	1893
MAR DE ESPANHA	1.466	45	10287	7297	PIRAPORA	6.583	99	41771	33523	SAO JOSE DA VARGINHA	245	1	3527	2509
MARAVILHAS	690	7	5530	3824	PIRAUBA	1.637	25	9295	7218	SAO JOSE DO ALEGRE	237	7	3059	2831
MARIA DA FE	1.339	46	11132	8989	PITANGUI	2.443	101	20017	14886	SAO JOSE DO DIVINO	361	3	2630	1894
MARIANA	10.536	105	48000	38977	PIUMHI	5.689	119	28028	20509	SAO JOSE DO GOIABAL	405	15	4303	3338
MARILAC	301	10	3119	2284	PLANURA	1.864	49	8466	5839	SAO JOSE DO JACURI	338	3	4881	3779
MARIO CAMPOS	1.337	53	11931	8699	POCO FUNDO	1.695	12	13808	11336	SAO JOSE DO MANTIMENTO	251	3	2228	1501
MARIPA DE MINAS	348	12	2662	2497	POCOS DE CALDAS	13.997	504	133559	112846	SAO LOURENCO	6.137	154	36821	29443
MARLIERIA	381	17	3308	2715	POCRANE	799	8	6994	5651	SAO MIGUEL DO ANTA	529	13	5283	4126
MARMELOPOLIS	195	7	2487	1586	POMPEU	3.560	52	23644	17824	SAO PEDRO DA UNIAO	338	9	3931	3286
MARTINHO CAMPOS	1.377	35	10855	7922	PONTE NOVA	6.532	208	47083	40774	SAO PEDRO DO SUACUI	347	10	4009	3058
MARTINS SOARES	463	13	6038	4326	PONTO CHIQUE	331	13	2143	1072	SAO PEDRO DOS FERROS	425	15	6398	4270
MATA VERDE	577	8	5607	3800	PONTO DOS VOLANTES	499	21	7879	5546	SAO ROMAO	385	7	5893	4101
MATERLANDIA	237	1	3842	2821	PORTEIRINHA	2.998	65	29303	21118	SAO ROQUE DE MINAS	838	19	5785	4370
MATEUS LEME	6.812	94	27967	19685	PORTO FIRME	794	15	7993	5918	SAO SEBASTIAO DA BELA VISTA	587	15	5070	3671
MATHIAS LOBATO	341	12	2404	1747	POTE	1.086	19	11365	6823	SAO SEBASTIAO DA VARGEM ALEGRE	201	4	2530	1932
MATIAS BARBOSA	1.997	61	11112	8063	POUSO ALEGRE	24.285	466	125573	96281	SAO SEBASTIAO DO ANTA	449	11	4913	3268
MATIAS CARDOSO	319	12	7008	5681	POUSO ALTO	911	28	5721	4379	SAO SEBASTIAO DO MARANHAO	508	3	6700	4100
MATIPO	1.550	40	13997	8251	PRADOS	850	19	7775	5074	SAO SEBASTIAO DO OESTE	487	12	8039	5768
MATO VERDE	1.157	15	10350	6016	PRATA	3.274	109	22176	15177	SAO SEBASTIAO DO PARAISO	6.981	277	56696	42461
MATOZINHOS	3.798	111	30390	22610	PRATAPOLIS	633	25	7002	5839	SAO SEBASTIAO DO RIO PRETO	140	2	1316	1209
MATUTINA	243	7	3390	3073	PRATINHA	300	3	2995	2559	SAO SEBASTIAO DO RIO VERDE	335	4	1837	1547
MEDIROS	271	1	2806	2991	PRESIDENTE BERNARDES	284	8	4080	2932	SAO THOME DAS LETRAS	332	6	5330	3788
MEDINA	1.221	26	14928	11002	PRESIDENTE JUSCELINO	149	6	3236	2876	SAO TIAGO	949	17	9089	7032
MENDES PIMENTEL	836	8	4493	3770	PRESIDENTE KUBITSCHKEK	216	7	2752	1919	SAO TOMAS DE AQUINO	477	24	6763	5108
MERCES	444	21	8286	6516	PRESIDENTE OLEGARIO	1.136	33	14540	10139	SAO VICENTE DE MINAS	396	9	5838	4867
MESQUITA	431	7	4156	3226	PRUDENTE DE MORAIS	603	22	8204	5504	SAPUCAI-MIRIM	604	7	5050	3884
MINAS NOVAS	870	25	17449	13432	QUARTEL GERAL	173	3	2717	2215	SARDOA	481	10	4224	2429
MINDURI	196	9	3064	1882	QUELUZITO	110	5	2056	1511	SARZEDO	2.342	78	26279	18654
MIRABELA	1.067	21	8787	5623	RAPOSOS	1.979	42	12163	8584	SEM-PEIXE	168	6	2452	2110
MIRADOURO	847	14	7427	6001	RAUL SOARES	2.519	59	18757	13324	SENADOR AMARAL	832	11	4880	3360
MIRAI	1.843	18	9843	7708	RECREIO	779	18	7406	6119	SENADOR CORTES	259	3	1687	1485
MIRAVANIA	8	2	3246	2514	REDUTO	441	11	6042	2891	SENADOR FIRMINO	909	9	6126	4671
MOEDA	401	13	3981	2531	RESENDE COSTA	688	23	9150	6655	SENADOR JOSE BENTO	184	6	1468	1373
MOEMA	1.046	13	6099	4406	RESPLENDOR	2.128	54	11963	9653	SENADOR MODESTINO GONCALVES	190	8	3743	2753
MONJOLOS	61	2	1841	1510	RESSAQUINHA	323	11	4227	3109	SENHORA DE OLIVEIRA	295	8	4636	3636
MONSENHOR PAULO	901	10	6967	4847	RIACHINHO	653	11	5463	4124	SENHORA DO PORTO	109	1	2435	2027
MONTALVANIA	1.521	19	11277	7509	RIACHO DOS MACHADOS	592	8	6252	4256	SENHORA DOS REMEDIOS	430	17	8026	6269
MONTE ALEGRE DE MINAS	1.795	42	15500	10980	RIBEIRAO DAS NEVES	19.420	824	200525	114886	SERICITA	724	4	5329	4108
MONTE AZUL	1.721	33	16756	12524	RIBEIRAO VERMELHO	396	11	2973	1979	SERITINGA	125	2	1679	1270
MONTE BELO	1.205	36	11584	9234	RIO ACIMA	985	32	7730	5987	SERRA AZUL DE MINAS	158	0	2961	1467
MONTE CARMELO	5.006	176	37049	32595	RIO CASCA	1.063	46	10143	7625	SERRA DA SAUDADE	60	0	692	608
MONTE FORMOSO	385	6	3334	2445	RIO DO PRADO	404	7	3648	2837	SERRA DO SALITRE	1.389	42	10655	8150
MONTE SANTO DE MINAS	1.560	57	15881	12169	RIO DOCE	287	10	2737	2476	SERRA DOS AIMORES	591	10	5678	3559
MONTE SIAO	2.796	38	17945	14216	RIO ESPERA	362	11	4349	2979	SERRANIA	746	22	5691	4711
MONTES CLAROS	43.347	984	303502	223788	RIO MANSO	506	12	4490	3670	SERRANOPOLIS DE MINAS	215	2	3522	2146
MONTEZUMA	575	5	5148	3204	RIO NOVO	483	28	6627	5451	SERRANOS	68	1	1609	1304
MORADA NOVA DE MINAS	663	12	7005	6033	RIO PARANAIBA	1.872	29	11427	8666	SERRO	1.230	18	16000	9500
MORRO DA GARCA	109	9	1974	1560	RIO PARDO DE MINAS	1.338	8	19739	10861	SETE LAGOAS	23.018	611	174818	106649
MORRO DO PILAR	204	5	2561	1934	RIO PIRACICABA	2.411	28	12700	10217	SEBUBINHA	227	3	7175	4237
MUNHOZ	607	14	4821	3592	RIO POMBA	1.058	37	14588	9955	SILVEIRANIA	110	3	2076	1822
MURIAE	11.548	335	84439	64223	RIO PRETO	514	6	4073	3093	SILVIANOPOLIS	316	12	5077	3750
MUTUM	2.321	41	21086	14323	RIO VERMELHO	569	4	9615	7267	SIMAO PEREIRA	286	13	2489	1915
MUZAMBINHO	1.883	36	18070	14415	RITAPOLIS	288	13	3958	3367	SIMONESIA	1.387	43	15133	11284
NACIP RAYDAN	243	7	2122	1459	ROCHEDO DE MINAS	242	4	1993	1678	SOBRALIA	401	18	4106	2870
NANUQUE	4.532	132	27910	19055	RODEIRO	960	18	7061	4455	SOLEDADE DE MINAS	390	9	5178	2708
NAQUE	582	22	4103	2860	ROMARIA	394	9	2810	2404	TABULEIRO	285	13	3645	3027
NATALANDIA	339	8	2944	2207	ROSARIO DA LIMEIRA	268	7	4112	2568	TAIOBEIRAS	3.675	37	24340	13940
NATERCIA	501	8	4180	3658	RUBELITA	193	3	5612	3335	TAPARUBA	339	10	2509	1853
NAZARENO	554	10	7205	5500	RUBIM	1.								