

Boletim do Tempo



Nesta sexta-feira, o avanço de um sistema frontal em direção à Região Sudeste do país contribui para instabilizar o tempo sobre o estado de Minas Gerais. E, assim há previsão de chuva, localmente, forte com rajadas de vento no Sul, Oeste, Centro, Sudeste e Triângulo Mineiro. A temperatura diurna fica em declínio, por causa da alta cobertura de nuvens e da chuva, principalmente, no Sul e Zona da Mata mineira. O fim de semana será de tempo instável em todas as regiões mineiras e pode chover forte na capital mineira.

Em caso de evento extremo/severo de chuva e ventania procure a Defesa Civil do seu município.

Novo acesso ao 5º Distrito de Meteorologia: Av. Raja Gabaglia, 245, - Bairro Cidade Jardim - CEP 30380- 103 Belo Horizonte/MG.

Obs.: A previsão no site do INMET é resultado direto de modelo numérico de previsão do tempo, portanto pode haver pequenas divergências nas temperaturas previstas divulgadas neste arquivo com os valores do site.

AVISOS METEOROLÓGICOS

Aviso 1 - As condições atmosféricas estarão favoráveis para ocorrência de chuvas intensas (chuva entre 30 e 60 mm/h ou 50 a 100 mm/dia), acompanhadas de rajadas de vento ocasionais (60 a 100 km/h) em áreas isoladas do Oeste, Sul/Sudoeste e Triângulo Mineiro/Alto Paranaíba, entre 10h30 do dia 18/11 e 11h00 do dia 19/11/2021.











Aviso 2 - As condições atmosféricas estarão favoráveis para ocorrência de chuvas intensas (chuva entre 20 e 30 mm/h ou de 50 mm/dia), acompanhadas de rajadas de vento ocasionais (até 60 km/h) em áreas isoladas do Noroeste, Metropolitana de Belo Horizonte, Central Mineira e Zona da Mata, entre 10h30 do dia 18/11 e 11h00 do dia 19/11/2021.

- Maiores informações acessar o endereço: <http://portal.inmet.gov.br>

PREVISÃO DO TEMPO PARA O ESTADO DE MINAS GERAIS

Tempo em Minas Gerais	Temperatura		Ventos	
	Min.	Max	Direção	Intensidade
Céu nublado a encoberto com pancadas de chuva, por vezes forte, e trovoadas isoladas no Triângulo Mineiro/Alto Paranaíba, Oeste, Sul/Sudoeste, Campo das Vertentes e Zona da Mata. Céu parcialmente nublado a nublado com pancadas de chuva e trovoadas isoladas no Noroeste, Central Mineira e Metropolitana. Demais regiões, céu parcialmente nublado com chuva isoladas.	12/14 Estável	32/34 Estável	Leste Nordeste Noroeste	Fraco/ Moderado C Rajadas

PREVISÃO DO TEMPO PARA AS MESORREGIÕES DE MINAS GERAIS

Região	Tempo	Temperatura		Vento	
 Metropolitana	Céu parcialmente nublado a nublado com pancadas de chuva e trovoadas isoladas.	12/14 Estável	30/32 Estável	Leste Nordeste	Fraco/ Moderado
 Noroeste	Céu parcialmente nublado a nublado com pancadas de chuva e trovoadas isoladas.	18/20 Estável	32/34 Estável	Leste Nordeste	Fraco/ Moderado
 Norte	Céu parcialmente nublado com chuva isoladas.	15/17 Estável	32/34 Estável	Leste Nordeste	Fraco/ Moderado
 Jequitinhonha	Céu parcialmente nublado com chuva isoladas.	11/13 Estável	31/33 Estável	Leste Nordeste	Fraco/ Moderado
 Rio Doce e Mucuri	Céu parcialmente nublado com chuva isoladas.	14/16 Estável	32/34 Estável	Leste Nordeste	Fraco/ Moderado
 Zona da Mata	Céu nublado a encoberto com pancadas de chuva, por vezes forte, e trovoadas isoladas.	12/14 Estável	25/27 Declínio	Leste Nordeste	Fraco/ Moderado
 Sul / Sudoeste/ C. das Vertentes	Céu nublado a encoberto com pancadas de chuva, por vezes forte, e trovoadas isoladas.	12/14 Estável	24/26 Declínio	Leste Nordeste	Fraco/ Moderado
 Oeste	Céu nublado a encoberto com pancadas de chuva, por vezes forte, e trovoadas isoladas.	14/16 Estável	31/33 Estável	Leste Nordeste	Fraco/ Moderado
 Triângulo/ Alto Paranaíba	Céu nublado a encoberto com pancadas de chuva, por vezes forte, e trovoadas isoladas.	14/16 Estável	32/34 Estável	Leste Nordeste	Fraco/ Moderado
 Central Mineira	Céu parcialmente nublado a nublado com pancadas de chuva e trovoadas isoladas.	15/17 Estável	31/33 Estável	Leste Nordeste	Fraco/ Moderado

Localidades	Tempo	Temperaturas Previstas 19/11		Temperaturas Ocorridas 18/11	
		Mín	Màx	Mín	Màx
Belo Horizonte (Pampulha)	Céu parcialmente nublado a nublado com pancadas de chuva e trovoadas isoladas.	19/21	25/27	19,4	29,2
Belo Horizonte (Santo Agostinho)	Céu parcialmente nublado a nublado com pancadas de chuva e trovoadas isoladas.	19/21	25/27	19,5	28,1
Belo Horizonte (Cercadinho)	Céu parcialmente nublado a nublado com pancadas de chuva e trovoadas isoladas.	18/20	24/26	16,8	27,9
Divinópolis	Céu nublado a encoberto com pancadas de chuva, por vezes forte, e trovoadas isoladas.	18/20	24/26	17,9	26,3
Três Marias	Céu parcialmente nublado a nublado com pancadas de chuva e trovoadas isoladas.	20/22	24/26	19,8	26,7
Governador Valadares	Céu parcialmente nublado com chuva isoladas.	22/24	29/31	22,2	31,2
Diamantina	Céu parcialmente nublado com chuva isoladas.	15/17	23/25	s/d	s/d
Unai	Céu parcialmente nublado a nublado com pancadas de chuva e trovoadas isoladas.	20/22	25/27	20,6	27,4
São Romão	Céu parcialmente nublado a nublado com pancadas de chuva e trovoadas isoladas.	25/27	30/32	25,4	32,2
Montes Claros	Céu parcialmente nublado com chuva isoladas.	19/21	29/31	19,3	31,5
Uberlândia	Céu nublado a encoberto com pancadas de chuva, por vezes forte, e trovoadas isoladas.	19/21	23/25	s/d	24,7
Viçosa	Céu nublado a encoberto com pancadas de chuva, por vezes forte, e trovoadas isoladas.	16/18	26/28	16,4	27,2
Juiz de Fora	Céu nublado a encoberto com pancadas de chuva, por vezes forte, e trovoadas isoladas.	18/20	24/26	17,7	27,0
São João Del Rei	Céu nublado a encoberto com pancadas de chuva, por vezes forte, e trovoadas isoladas.	16/18	24/26	16,4	27,8
Barbacena	Céu nublado a encoberto com pancadas de chuva, por vezes forte, e trovoadas isoladas.	17/19	23/25	16,8	27,2
Varginha	Céu nublado a encoberto com pancadas de chuva, por vezes forte, e trovoadas isoladas.	16/18	21/23	16,5	22,4
Monte Verde	Céu nublado a encoberto com pancadas de chuva, por vezes forte, e trovoadas isoladas.	12/14	16/18	12,7	19,8

s/d – sem dados

CONDIÇÕES METEOROLÓGICAS REGISTRADAS NA CAPITAL E INTERIOR

	Temperatura mínima (°C)		Temperatura Máxima (°C)		Umidade Relativa 15:00 (%)	
Capital	16,8	Cercadinho	29,2	Pampulha	43	Cercadinho
Interior	12,0	Maria da Fé	33,8	Muriaé	36	Muriaé

PREVISÃO DO TEMPO PARA 48,72 e 96 HORAS

Previsão para o dia: 20/11

Minas Gerais: Céu encoberto com pancadas de chuva e trovoadas isoladas no Noroeste, Central Mineira, Oeste, Metropolitana, Rio Doce, Campo das Vertentes e Zona da Mata. Demais regiões, céu nublado com pancadas de chuva e trovoadas isoladas. **Temperatura: Declínio. Máxima: 31°C / Estável. Mínima: 12°C.**

Belo Horizonte: Céu encoberto com pancadas de chuva e trovoadas isoladas. **Temperatura: Declínio. Máxima: 23°C / Estável. Mínima: 18°C.**

Previsão para o dia: 21/11

Minas Gerais: Céu encoberto a nublado com pancadas de chuva na Metropolitana, Rio Doce e Zona da Mata. Céu nublado a encoberto com pancadas de chuva no Noroeste, Norte, Mucuri e Jequitinhonha. Demais regiões, céu nublado a parcialmente nublado com chuva isolada. **Temperatura: Estável. Máxima: 31°C / Declínio. Mínima: 7°C.**

Belo Horizonte: Céu encoberto a nublado com pancadas de chuva. **Temperatura: Estável. Máxima: 23°C / Estável. Mínima: 18°C.**

Previsão para o dia: 22/11

Minas Gerais: Céu nublado com pancadas de chuva e trovoadas isoladas no Norte, Noroeste e Central Mineira. Demais regiões, céu nublado com chuva isolada. **Temperatura: Estável. Máxima: 31°C / Declínio. Mínima: 9°C.**

Belo Horizonte: Céu nublado com chuva isolada. **Temperatura: Declínio. Máxima: 20°C / Lig. Declínio. Mínima: 15°C.**

OBSERVAÇÃO:

Em Belo Horizonte/MG, de acordo com a série histórica de dados do INMET, o mês de novembro mais chuvoso ocorreu no ano de 1981 com total de chuva de 528,9 mm e o mais seco foi no ano de 1967 com apenas 27,2 mm de precipitação.

A estação convencional de Belo Horizonte, localizada no bairro Santo Agostinho, acumulou 141,0 mm entre os dias 01/11 e a manhã do dia 14/11/2021, valor correspondente a 58,8% da média histórica para o mês de novembro que é 239,8 mm.

Classificação de intensidade de precipitação de acordo com o intervalo de classe.

Intervalo de precipitação (mm)	Classificação da intensidade de precipitação
(0,1 - 5)	Muito fraca
(5 - 10)	Fraca
(10 - 15)	Moderamente fraca
(15 - 20)	Moderada
(20 - 25)	Moderamente forte
(25 - 30)	Forte
Acima de 30	Muito forte

Soriano F. & Galdino, 2002