

Boletim do Tempo



Terça-feira de tempo instável no oeste e sul de Minas Gerais, devido ao avanço de um sistema frontal em direção à Região Sudeste. Nas demais regiões mineiras, a combinação entre aquecimento diurno e disponibilidade de umidade favorece a ocorrência de pancadas de chuva e trovoadas, preferencialmente, a partir da tarde. As temperaturas máximas esboçam ligeiro declínio no centro-sul e oeste mineiro.

Em caso de evento extremo/severo de chuva e ventania procure a Defesa Civil do seu município.

Novo acesso ao 5º Distrito de Meteorologia: Av. Raja Gabaglia, 245, - Bairro Cidade Jardim - CEP 30380- 103 Belo Horizonte/MG.

Obs.: A previsão no site do INMET é resultado direto de modelo numérico de previsão do tempo, portanto pode haver pequenas divergências nas temperaturas previstas divulgadas neste arquivo com os valores do site.

AVISOS METEOROLÓGICOS

Aviso 1 - As condições atmosféricas estarão favoráveis para ocorrência de chuvas intensas (chuva entre 30 e 60 mm/h ou 50 a 100 mm/dia), acompanhadas de rajadas de vento ocasionais (60 a 100 km/h), com possibilidade de precipitação de granizo, em áreas isoladas do Triângulo Mineiro/Alto Paranaíba, Oeste e Sul/Sudoeste, entre 10h00 do dia 29/11 e 02h00 do dia 30/11/2021











Aviso 2 - As condições atmosféricas estarão favoráveis para ocorrência de chuvas intensas (chuva entre 20 e 30 mm/h ou de 50 mm/dia), acompanhadas de rajadas de vento ocasionais (até 60 km/h) no Norte, Noroeste, Central Mineira e Oeste, entre 10h00 do dia 29/11 e 10h00 do dia 30/11/2021.

- Maiores informações acessar o endereço: <http://portal.inmet.gov.br>

PREVISÃO DO TEMPO PARA O ESTADO DE MINAS GERAIS

Tempo em Minas Gerais	Temperatura		Ventos	
	Min.	Max	Direção	Intensidade
Céu nublado com pancadas de chuva e trovoadas no Triângulo Mineiro/Alto Paranaíba, Oeste, Sul/Sudoeste, Campo das Vertentes e Zona da Mata. Demais regiões, céu parcialmente nublado a nublado com pancadas de chuva e trovoadas isoladas.	13/15 Lig. Elevação	31/33 Estável	Noroeste Oeste	Fraco/ Moderado c/Rajadas

PREVISÃO DO TEMPO PARA AS MESORREGIÕES DE MINAS GERAIS

Região	Tempo	Temperatura		Vento	
 Metropolitana	Céu parcialmente nublado a nublado com pancadas de chuva e trovoadas isoladas.	17/19 Estável	27/29 Declínio	Norte Noroeste	Fraco/ Moderado c/ Rajadas
 Noroeste	Céu parcialmente nublado a nublado com pancadas de chuva e trovoadas isoladas.	18/20 Estável	31/33 Estável	Noroeste Norte	Fraco/ Moderado c/ Rajadas
 Norte	Céu parcialmente nublado a nublado com pancadas de chuva e trovoadas isoladas.	17/19 Estável	31/33 Estável	Norte Noroeste	Fraco/ Moderado c/Rajadas
 Jequitinhonha	Céu parcialmente nublado a nublado com pancadas de chuva e trovoadas isoladas.	17/19 Estável	30/32 Estável	Norte Nordeste	Fraco/ Moderado c/ Rajadas
 Rio Doce e Mucuri	Céu parcialmente nublado a nublado com pancadas de chuva e trovoadas isoladas.	17/19 Estável	31/33 Estável	Norte Nordeste	Fraco/ Moderado c/ Rajadas
 Zona da Mata	Céu nublado com pancadas de chuva e trovoadas.	16/18 Estável	30/32 Ligeiro Declínio	Norte Noroeste	Fraco/ Moderado c/ Rajadas
 Sul / Sudoeste/ C. das Vertentes	Céu nublado com pancadas de chuva e trovoadas.	13/15 Ligeira Elevação	25/27 Declínio	Noroeste Oeste	Fraco/ Moderado c/ Rajadas
 Oeste	Céu nublado com pancadas de chuva e trovoadas.	17/19 Ligeira Elevação	28/30 Ligeiro Declínio	Noroeste Oeste	Fraco/ Moderado c/ Rajadas
 Triângulo/ Alto Paranaíba	Céu nublado com pancadas de chuva e trovoadas.	18/20 Estável	27/29 Declínio	Noroeste Oeste	Fraco/ Moderado c/Rajadas
 Central Mineira	Céu parcialmente nublado a nublado com pancadas de chuva e trovoadas isoladas.	18/20 Estável	28/30 Ligeiro Declínio	Norte Noroeste	Fraco/ Moderado c/ Rajadas

Localidades	Tempo	Temperaturas Previstas 30/11		Temperaturas Ocorridas 29/11	
		Mín	Màx	Mín	Màx
Belo Horizonte (Pampulha)	Céu parcialmente nublado a nublado com pancadas de chuva e trovoadas isoladas.	19/21	26/28	18,6	29,9
Belo Horizonte (Santo Agostinho)	Céu parcialmente nublado a nublado com pancadas de chuva e trovoadas isoladas.	19/21	26/28	18,4	30,6
Belo Horizonte (Cercadinho)	Céu parcialmente nublado a nublado com pancadas de chuva e trovoadas isoladas.	18/20	25/27	17,3	29,2
Divinópolis	Céu nublado com pancadas de chuva e trovoadas.	19/21	28/30	19,1	31,1
Três Marias	Céu parcialmente nublado a nublado com pancadas de chuva e trovoadas isoladas.	18/20	28/30	18,7	29,8
Governador Valadares	Céu parcialmente nublado a nublado com pancadas de chuva e trovoadas isoladas.	20/22	31/33	20,5	33,8
Diamantina	Céu parcialmente nublado a nublado com pancadas de chuva e trovoadas isoladas.	17/19	24/26	s/d	25,8
Unai	Céu parcialmente nublado a nublado com pancadas de chuva e trovoadas isoladas.	21/23	29/31	21,2	31,3
São Romão	Céu parcialmente nublado a nublado com pancadas de chuva e trovoadas isoladas.	24/26	30/32	26,7	31,7
Montes Claros	Céu parcialmente nublado a nublado com pancadas de chuva e trovoadas isoladas.	19/21	28/30	19,4	29,8
Uberlândia	Céu nublado com pancadas de chuva e trovoadas.	20/22	27/29	20,7	29,1
Viçosa	Céu nublado com pancadas de chuva e trovoadas.	17/19	26/28	16,9	31,7
Juiz de Fora	Céu nublado com pancadas de chuva e trovoadas.	17/19	26/28	17,6	30,6
São João Del Rei	Céu nublado com pancadas de chuva e trovoadas.	17/19	25/27	17,0	31,9
Barbacena	Céu nublado com pancadas de chuva e trovoadas.	16/18	25/27	16,5	30,0
Varginha	Céu nublado com pancadas de chuva e trovoadas.	17/19	28/30	17,1	31,3
Monte Verde	Céu nublado com pancadas de chuva e trovoadas.	13/15	24/26	11,5	27,4

s/d – sem dados

CONDIÇÕES METEOROLÓGICAS REGISTRADAS NA CAPITAL E INTERIOR

	Temperatura mínima (°C)		Temperatura Máxima (°C)		Umidade Relativa 15:00 (%)	
Capital	17,3	Cercadinho	30,6	Santo Agostinho	42	Pampulha
Interior	11,3	Maria da Fé	35,0	Almenara	25	Monte Verde



INSTITUTO NACIONAL DE METEOROLOGIA – INMET
5º DISME – BELO HORIZONTE

PREVISÃO DO TEMPO PARA 48,72 e 96 HORAS

Previsão para o dia: 01/12

Minas Gerais: Céu nublado a encoberto com pancadas de chuva no Noroeste, Central Mineira, Metropolitana, Rio Doce, Mucuri e Zona da Mata. Céu nublado com pancadas de chuva e trovoadas no Noroeste e Jequitinhonha. Demais regiões, céu nublado a parcialmente nublado com chuva isolada. **Temperatura: Estável. Máxima: 32°C / Lig. Declínio. Mínima: 11 °C.**

Belo Horizonte: Céu nublado a encoberto com pancadas de chuva. **Temperatura: Lig. Declínio. Máxima: 26°C / Estável. Mínima: 19 °C.**

Previsão para o dia: 02/12

Minas Gerais: Céu nublado a encoberto com pancadas de chuva no Noroeste, Norte, Jequitinhonha, Mucuri e Rio Doce. Céu nublado a parcialmente nublado com chuva isolada na Central Mineira, Metropolitana e Zona da Mata. Demais regiões, céu parcialmente nublado com possibilidade de chuva isolada. **Temperatura: Estável. Máxima: 32°C / Lig. Declínio. Mínima: 9°C.**

Belo Horizonte: Céu nublado a parcialmente nublado com chuva isolada. **Temperatura: Ligeira Elevação. Máxima: 28°C / Lig. Declínio. Mínima: 17 °C.**

Previsão para o dia: 03/12

Minas Gerais: Céu encoberto a nublado com pancadas de chuva e trovoadas no Noroeste, Norte e Jequitinhonha. Céu nublado a parcialmente nublado com pancadas de chuva e trovoadas isoladas na Central Mineira, Metropolitana, Rio Doce e Mucuri. Demais regiões, céu parcialmente nublado com possibilidade de chuva isolada. **Temperatura: Estável. Máxima: 32°C / Estável. Mínima: 9°C.**

Belo Horizonte: Céu nublado a parcialmente nublado com pancadas de chuva e trovoadas isoladas. **Temperatura: Estável. Máxima: 27°C / Estável. Mínima: 17 °C.**

OBSERVAÇÃO:

Em Belo Horizonte/MG, de acordo com a série histórica de dados do INMET, o mês de novembro mais chuvoso ocorreu no ano de 1981 com total de chuva de 528,9 mm e o mais seco foi no ano de 1967 com apenas 27,2 mm de precipitação.

A estação convencional de Belo Horizonte, localizada no bairro Santo Agostinho, acumulou 235,3 mm entre os dias 01/11 e a manhã do dia 29/11/2021, valor correspondente a 98% da média histórica para o mês de novembro que é 239,8 mm.

Classificação de intensidade de precipitação de acordo com o intervalo de classe.

Intervalo de precipitação (mm)	Classificação da intensidade de precipitação
(0,1 - 5)	Muito fraca
(5 - 10)	Fraca
(10 - 15)	Moderadamente fraca
(15 - 20)	Moderada
(20 - 25)	Moderadamente forte
(25 - 30)	Forte
Acima de 30	Muito forte

Soriano F. & Galdino, 2002