

Boletim do Tempo



Nesta quinta-feira, a instabilidade atmosférica presente no Brasil Central mantém o tempo com muitas nuvens e chuvas significativas, principalmente, sobre o Leste e Norte do estado de Minas Gerais. Em algumas localidades o volume de chuva pode causar transtornos à população, visto que é alta a probabilidade de alagamentos e elevação do nível dos córregos e rios. Na Grande Belo Horizonte e capital o tempo segue instável, contudo, o volume de chuva tende a diminuir nos próximos dias.

Em caso de evento extremo/severo de chuva e ventania procure a Defesa Civil do seu município.

Novo acesso ao 5º Distrito de Meteorologia: Av. Raja Gabaglia, 245, - Bairro Cidade Jardim - CEP 30380- 103 Belo Horizonte/MG.

Obs.: A previsão no site do INMET é resultado direto de modelo numérico de previsão do tempo, portanto pode haver pequenas divergências nas temperaturas previstas divulgadas neste arquivo com os valores do site.

AVISOS METEOROLÓGICOS

Aviso 1 - As condições atmosféricas estarão favoráveis para ocorrência de chuvas intensas (chuva entre 30 e 60 mm/h ou 50 a 100 mm/dia), acompanhadas de rajadas de vento ocasionais (60 a 100 km/h), em áreas isoladas do Norte, Noroeste, Metropolitana, Central Mineira, Rio Doce, Mucuri e Jequitinhonha, entre 10h00 do dia 01/12 e 10h00 do dia 02/12/2021.











Aviso 2 - As condições atmosféricas estarão favoráveis para ocorrência de chuvas intensas (chuva entre 20 e 30 mm/h ou de 50 mm/dia), acompanhadas de rajadas de vento ocasionais (até 60 km/h) no Oeste, Triângulo Mineiro e Zona da Mata, entre 11h00 do dia 01/12 e 10h00 do dia 02/12/2021.

- Maiores informações acessar o endereço: <http://portal.inmet.gov.br>

PREVISÃO DO TEMPO PARA O ESTADO DE MINAS GERAIS

Tempo em Minas Gerais	Temperatura		Ventos	
	Min.	Max	Direção	Intensidade
Céu encoberto com pancadas de chuva e trovoadas isoladas no Noroeste, Norte, Jequitinhonha Mucuri e Rio Doce. Demais regiões, céu nublado a parcialmente nublado com pancadas de chuva e trovoadas isoladas.	9/11 Ligeiro Declínio	30/32 Estável	Noroeste Sudeste	Fraco/ Moderado c/Rajadas

PREVISÃO DO TEMPO PARA AS MESORREGIÕES DE MINAS GERAIS

Região	Tempo	Temperatura		Vento	
 Metropolitana	Céu nublado a parcialmente nublado com pancadas de chuva e trovoadas isoladas.	17/19 Estável	27/29 Estável	Norte Noroeste	Fraco/ Moderado c/ Rajadas
 Noroeste	Céu encoberto com pancadas de chuva e trovoadas isoladas.	18/20 Estável	28/30 Estável	Noroeste Norte	Fraco/ Moderado c/ Rajadas
 Norte	Céu encoberto com pancadas de chuva e trovoadas isoladas.	17/19 Estável	29/31 Estável	Norte Noroeste	Fraco/ Moderado c/Rajadas
 Jequitinhonha	Céu encoberto com pancadas de chuva e trovoadas isoladas.	16/18 Estável	28/30 Estável	Norte Nordeste	Fraco/ Moderado c/ Rajadas
 Rio Doce e Mucuri	Céu encoberto com pancadas de chuva e trovoadas isoladas.	17/19 Estável	29/31 Estável	Norte Nordeste	Fraco/ Moderado c/ Rajadas
 Zona da Mata	Céu nublado a parcialmente nublado com pancadas de chuva e trovoadas isoladas.	16/18 Estável	29/31 Estável	Norte Noroeste	Fraco/ Moderado
 Sul / Sudoeste/ C. das Vertentes	Céu nublado a parcialmente nublado com pancadas de chuva e trovoadas isoladas.	9/11 Ligeiro Declínio	25/27 Estável	Noroeste Oeste	Fraco/ Moderado
 Oeste	Céu nublado a parcialmente nublado com pancadas de chuva e trovoadas isoladas.	17/19 Estável	28/30 Estável	Noroeste Oeste	Fraco/ Moderado
 Triângulo/ Alto Paranaíba	Céu nublado a parcialmente nublado com pancadas de chuva e trovoadas isoladas.	18/20 Estável	30/32 Estável	Noroeste Oeste	Fraco/ Moderado
 Central Mineira	Céu nublado a parcialmente nublado com pancadas de chuva e trovoadas isoladas.	18/20 Estável	29/31 Estável	Norte Noroeste	Fraco/ Moderado

INSTITUTO NACIONAL DE METEOROLOGIA – INMET
5º DISME – BELO HORIZONTE

Localidades	Tempo	Temperaturas Previstas 02/12		Temperaturas Ocorridas 01/12	
		Mín	Màx	Mín	Màx
Belo Horizonte (Pampulha)	Céu nublado a parcialmente nublado com pancadas de chuva e trovoadas isoladas.	18/20	26/28	18,9	27,2
Belo Horizonte (Santo Agostinho)	Céu nublado a parcialmente nublado com pancadas de chuva e trovoadas isoladas.	18/20	25/27	18,9	26,2
Belo Horizonte (Cercadinho)	Céu nublado a parcialmente nublado com pancadas de chuva e trovoadas isoladas.	17/19	23/25	17,3	24,6
Divinópolis	Céu nublado a parcialmente nublado com pancadas de chuva e trovoadas isoladas.	20/22	26/28	19,9	28,9
Três Marias	Céu nublado a parcialmente nublado com pancadas de chuva e trovoadas isoladas.	18/20	25/27	18,2	27,6
Governador Valadares	Céu encoberto com pancadas de chuva e trovoadas isoladas.	21/23	27/29	21,4	29,5
Diamantina	Céu encoberto com pancadas de chuva e trovoadas isoladas.	16/18	24/26	s/d	26,2
Unai	Céu encoberto com pancadas de chuva e trovoadas isoladas.	21/23	28/30	21,2	30,2
São Romão	Céu encoberto com pancadas de chuva e trovoadas isoladas.	25/27	30/32	25,8	31,9
Montes Claros	Céu encoberto com pancadas de chuva e trovoadas isoladas.	21/23	28/30	21,3	30,0
Uberlândia	Céu nublado a parcialmente nublado com pancadas de chuva e trovoadas isoladas.	20/22	28/30	20,6	29,7
Viçosa	Céu nublado a parcialmente nublado com pancadas de chuva e trovoadas isoladas.	19/21	27/29	19,4	28,7
Juiz de Fora	Céu nublado a parcialmente nublado com pancadas de chuva e trovoadas isoladas.	17/19	25/27	17,9	27,3
São João Del Rei	Céu nublado a parcialmente nublado com pancadas de chuva e trovoadas isoladas.	18/20	26/28	18,5	29,4
Barbacena	Céu nublado a parcialmente nublado com pancadas de chuva e trovoadas isoladas.	17/19	26/28	17,7	28,1
Varginha	Céu nublado a parcialmente nublado com pancadas de chuva e trovoadas isoladas.	18/20	27/29	18,4	29,7
Monte Verde	Céu nublado a parcialmente nublado com pancadas de chuva e trovoadas isoladas.	12/14	24/26	16,0	25,5

s/d – sem dados

CONDIÇÕES METEOROLÓGICAS REGISTRADAS NA CAPITAL E INTERIOR

	Temperatura mínima (°C)		Temperatura Máxima (°C)		Umidade Relativa 15:00 (%)	
Capital	17,3	Cercadinho	27,2	Pampulha	64	Pampulha
Interior	14,0	Maria da Fé	33,9	Itaobim / Araçuaí	40	Monte Verde

PREVISÃO DO TEMPO PARA 48,72 e 96 HORAS

Previsão para o dia: 03/12

Minas Gerais: Céu encoberto com pancadas de chuva e trovoadas isoladas no Noroeste e Norte. Céu nublado a parcialmente nublado com pancadas de chuva e trovoadas isoladas na Central Mineira, Metropolitana, Jequitinhonha, Rio Doce e Mucuri. Demais regiões, céu parcialmente nublado com possibilidade de chuva isolada. **Temperatura: Estável. Máxima: 34°C / Estável. Mínima: 9°C.**

Belo Horizonte: Céu nublado a parcialmente nublado com pancadas de chuva e trovoadas isoladas. **Temperatura: Estável. Máxima: 27°C / Lig. Declínio. Mínima: 15°C.**

Previsão para o dia: 04/12

Minas Gerais: Céu nublado com pancadas de chuva e trovoadas isoladas no Noroeste, Norte e Central Mineira. Céu parcialmente nublado a nublado com pancadas de chuva e trovoadas isoladas na Metropolitana, Jequitinhonha, Rio Doce e Mucuri. Demais regiões, céu parcialmente nublado. **Temperatura: Estável. Máxima: 34°C / Estável. Mínima: 8°C.**

Belo Horizonte: Céu parcialmente nublado a nublado com pancadas de chuva e trovoadas isoladas. **Temperatura: Estável. Máxima: 27°C / Estável. Mínima: 14°C.**

Previsão para o dia: 05/12

Minas Gerais: Céu nublado a parcialmente nublado com pancadas de chuva e trovoadas isoladas no Noroeste, Norte e Central Mineira. Demais regiões, céu parcialmente nublado com pancadas de chuva e trovoadas isoladas. **Temperatura: Estável. Máxima: 36°C / Estável. Mínima: 9°C.**

Belo Horizonte: Céu parcialmente nublado com pancadas de chuva e trovoadas isoladas. **Temperatura: Estável. Máxima: 28°C / Lig. Elevação. Mínima: 16°C.**

OBSERVAÇÃO:

Em Belo Horizonte/MG, a média climatológica para o mês de dezembro é de 358,9 mm. E, de acordo com os dados da série histórica do INMET, o mês de dezembro mais chuvoso ocorreu no ano de 2011 com total de chuva de 720,0 mm e o mais seco foi no ano de 1963 com apenas 86,6 mm de precipitação.

Classificação de intensidade de precipitação de acordo com o intervalo de classe.

Intervalo de precipitação (mm)	Classificação da intensidade de precipitação
(0,1 - 5)	Muito fraca
(5 - 10)	Fraca
(10 - 15)	Moderadamente fraca
(15 - 20)	Moderada
(20 - 25)	Moderadamente forte
(25 - 30)	Forte
Acima de 30	Muito forte

Soriano F. & Galdino, 2002