

BOLETIM EPIDEMIOLÓGICO

COVID-19: Doença causada pelo coronavírus – 19

quinta-feira, 2 de dezembro de 2021



SAÚDE



MINAS GERAIS
GOVERNO DIFERENTE.
ESTADO EFICIENTE.



CENÁRIO EM MINAS GERAIS - COVID-19 CORONAVÍRUS

Total de Casos Confirmados

2.209.928

Casos em Acompanhamento

15.379

Casos Recuperados

2.138.283

Óbitos Confirmados

56.266

Fonte: Painel COVID-19 MG/Sala de Situação/SubVS/SES/MG. Dados parciais, sujeitos a alterações.

TOTAL DE CASOS CONFIRMADOS: soma dos casos confirmados que não evoluíram para óbito e dos óbitos confirmados por COVID-19.

CASOS RECUPERADOS: casos confirmados de COVID-19 que receberam alta hospitalar e/ou cumpriram isolamento domiciliar de 10 dias E estão há 72h assintomáticos (sem a utilização de medicamentos sintomáticos) E sem intercorrências.

CASOS EM ACOMPANHAMENTO: casos confirmados de COVID-19 que não evoluíram para óbito, cuja condição clínica permanece sendo acompanhada ou aguarda atualização pelos municípios.

ÓBITOS CONFIRMADOS: óbitos confirmados para COVID-19.



Nº de Casos Confirmados nas Últimas 24h

1.041



Nº de Óbitos Confirmados nas Últimas 24h*

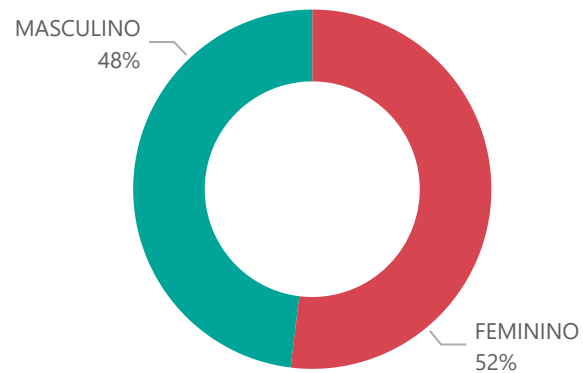
32

Observação: o número de casos e óbitos confirmados nas últimas 24h pode não retratar a ocorrência de novos casos no período, mas o total de casos notificados à SES/MG nas últimas 24h.

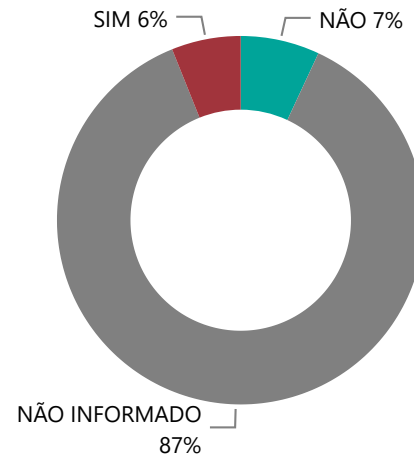
1

PERFIL EPIDEMIOLÓGICO DOS CASOS CONFIRMADOS DE COVID-19 QUE NÃO EVOLUÍRAM PARA ÓBITO, MG, 2020-2021

Quantidade de Casos por Sexo

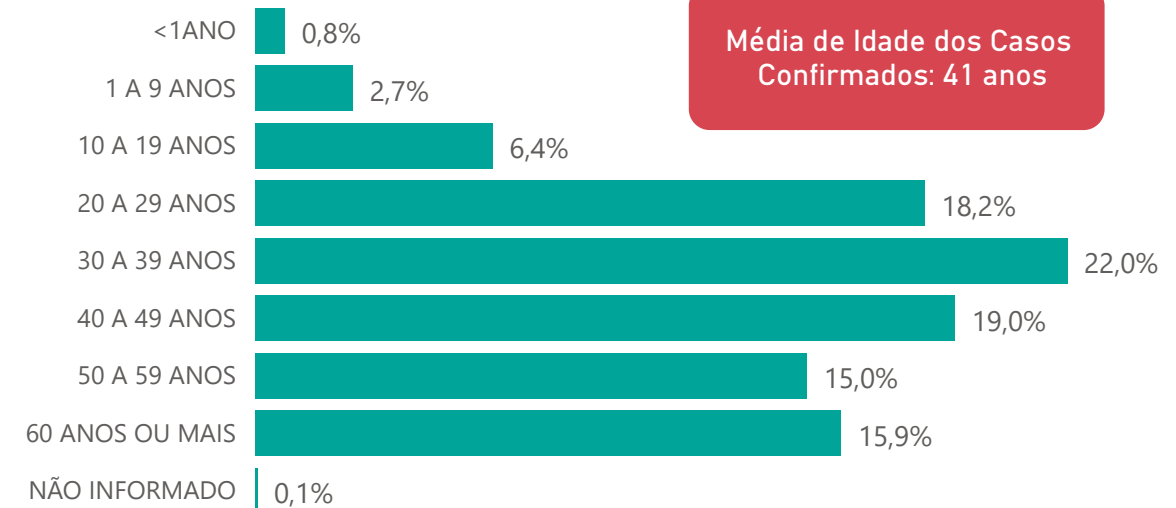


Apresenta Fator de Risco (Comorbidade*)

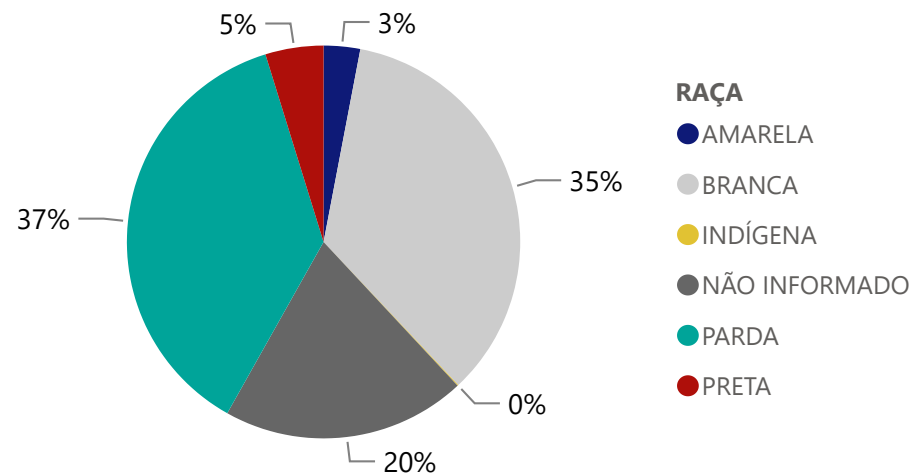


*Dados parciais, aguardando atualização dos municípios.

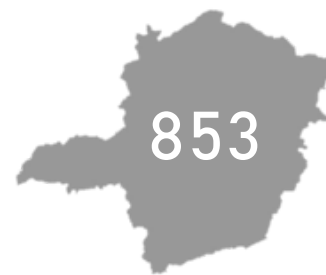
Quantidade de casos por Faixa Etária



Notificações por Raça



Municípios Afetados



CMC

CORONA VÍRUS

2

DADOS DE HOSPITALIZAÇÃO E ISOLAMENTO DOMICILIAR DOS CASOS CONFIRMADOS DE COVID-19, MG, 2020-2021

Internados*



194.197

Isolamento Domiciliar



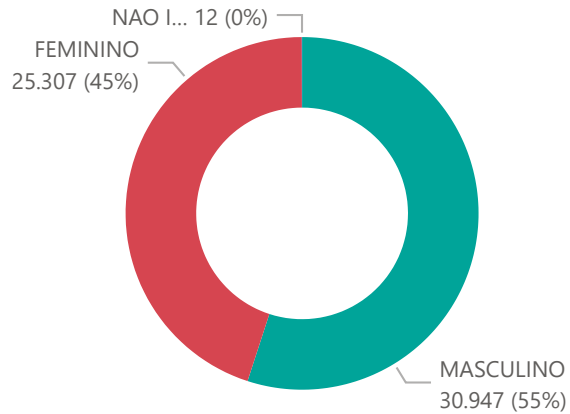
2.015.731

*Casos confirmados de COVID-19 que precisaram de internação hospitalar na rede pública ou privada de Minas Gerais. Dados cumulativos, registrados desde o início da pandemia.

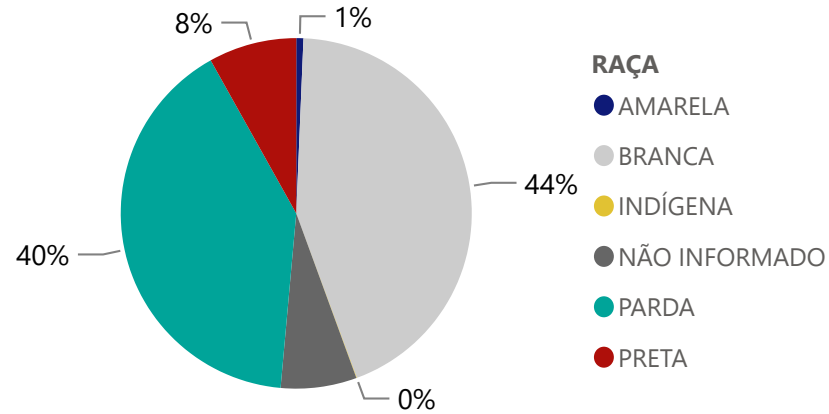
Fonte: Painel COVID-19 MG/ Sala de Situação/SubVS/SES-MG; E-SUS VE; SIVEP-Gripe. Dados parciais, sujeitos a alterações.

Fonte: Sala de Situação/SubVS/SES-MG; E-SUS VE; SIVEP-Gripe. Dados parciais, sujeitos a alterações.

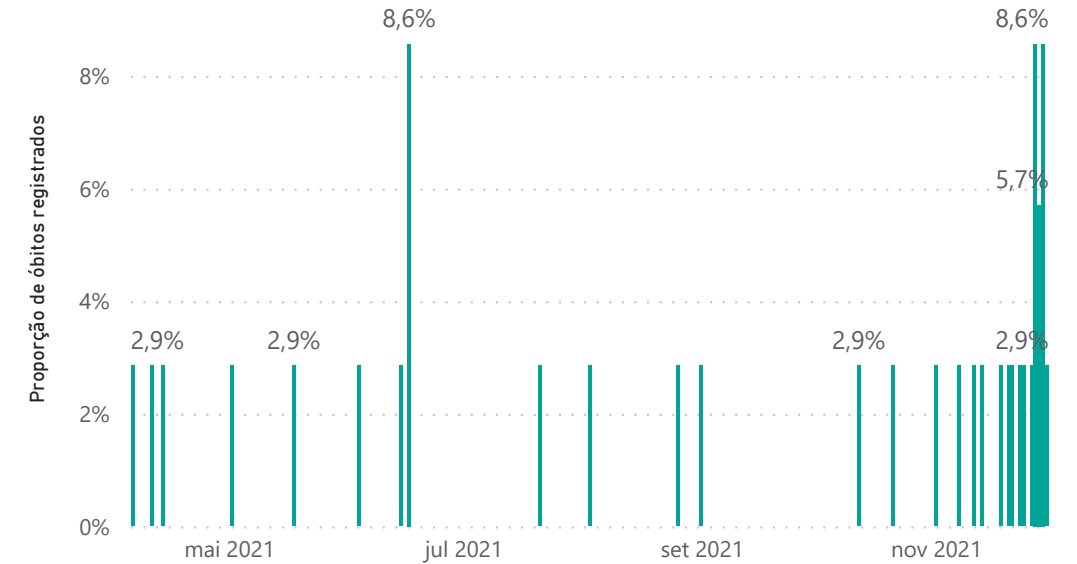
Quantidade de Óbitos por Sexo



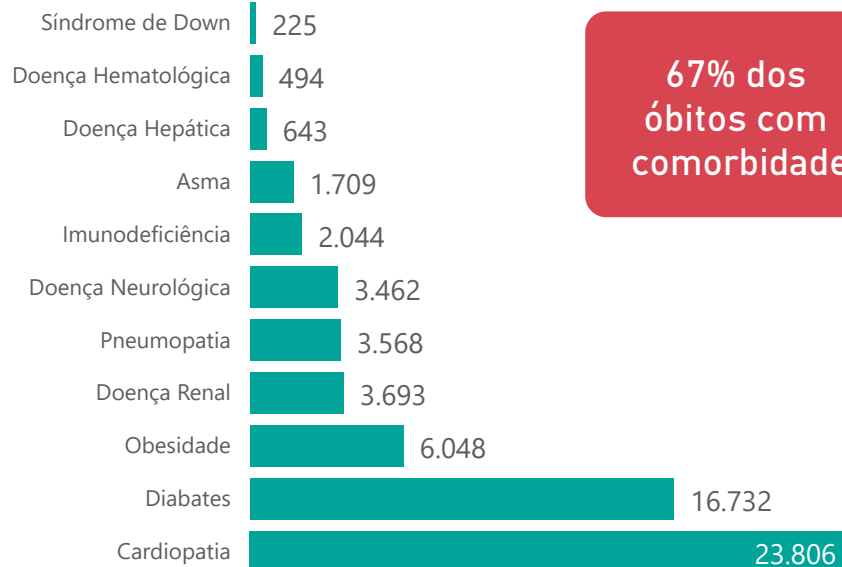
Notificações por Raça



Óbitos Registrados nas Últimas 24 Horas, por Data de Ocorrência



Comorbidade*



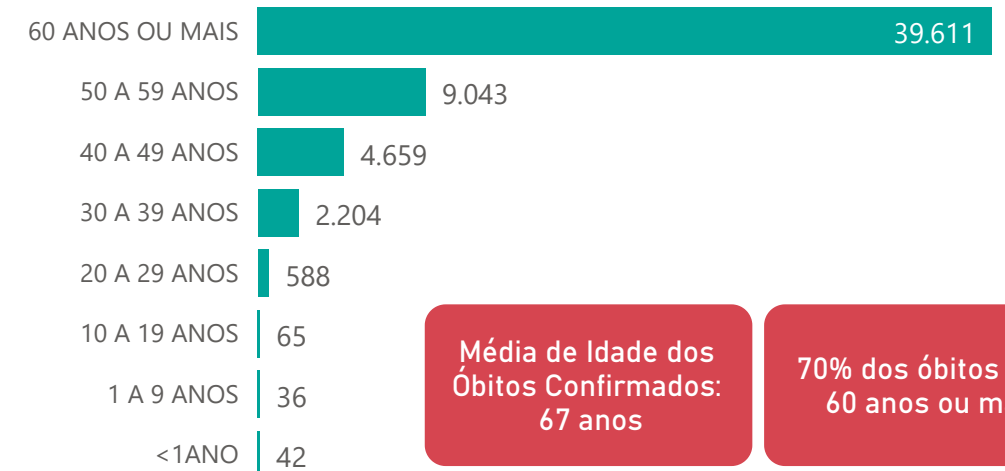
67% dos óbitos com comorbidade

2,5%

Nº de Municípios com Óbitos



Quantidade de Óbitos por Faixa Etária



Média de Idade dos Óbitos Confirmados: 67 anos

70% dos óbitos com 60 anos ou mais

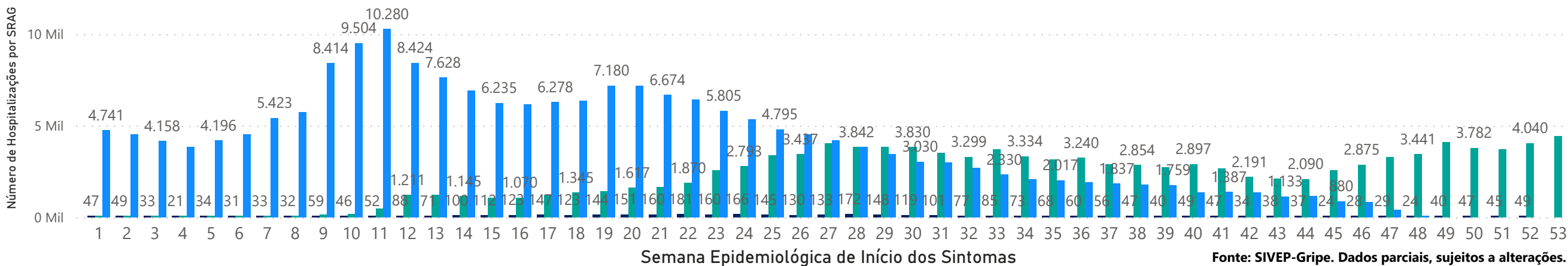
*Os casos que evoluíram a óbito podem ter mais de uma comorbidade.

4

HOSPITALIZAÇÕES POR SÍNDROME RESPIRATÓRIA AGUDA GRAVE (SRAG) 2019-2021

NÚMERO DE HOSPITALIZAÇÕES POR SÍNDROME RESPIRATÓRIA AGUDA GRAVE (SRAG) SEGUNDO SEMANA EPIDEMIOLÓGICA (SE) DE INÍCIO DE SINTOMAS, MG, 2019 - 2021

ANO ● 2019 ● 2020 ● 2021



Fonte: SIVEP-Gripe. Dados parciais, sujeitos a alterações.

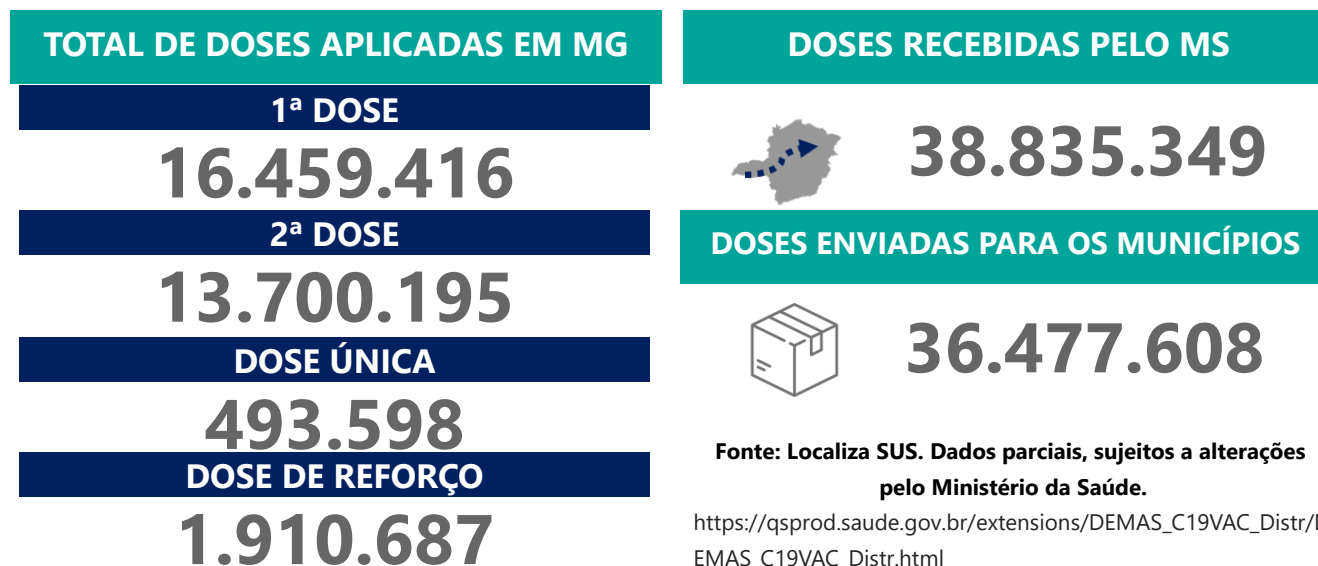
5 DADOS LABORATORIAIS DE COVID-19, REDE PÚBLICA-MG 2020-2021



Fonte: GAL/FUNED. COES MINAS/COVID-19/SESMG. Dados parciais, sujeitos a alterações.

*Não apresentaram resultado que pode ser concluído como positivo ou negativo.

6 DADOS DE VACINAÇÃO



Fonte: Localiza SUS. Dados parciais, sujeitos a alterações pelo Ministério da Saúde.

https://qsprod.saude.gov.br/extensions/DEMAS_C19VAC_Distr/EMAS_C19VAC_Distr.html

DISTRIBUIÇÃO DE CASOS E ÓBITOS CONFIRMADOS DA COVID-19 SEGUNDO LOCAL DE RESIDÊNCIA, MINAS GERAIS, 2020-2021

Local de Residência	Casos*	Óbitos	Doses 1 Aplicadas	Doses 2 Aplicadas	Local de Residência	Casos*	Óbitos	Doses 1 Aplicadas	Doses 2 Aplicadas	Local de Residência	Casos*	Óbitos	Doses 1 Aplicadas	Doses 2 Aplicadas
ABADIA DOS DOURADOS	580	17	5994	5270	CARAI	1.007	17	14968	11786	FELISBURGO	649	17	5157	4223
ABAETE	1.635	44	19570	15102	CARANAIBA	133	4	2707	2394	FELIXLANDIA	1.185	28	11214	9708
ABRE CAMPO	1.274	17	10582	8339	CARANDAI	2.186	56	19273	17236	FERNANDES TOURINHO	112	12	2420	1939
ACAIACA	228	12	3570	2867	CARANGOLA	4.243	127	25901	21942	FERROS	482	11	8297	6357
ACUCENA	771	38	6891	6208	CARATINGA	9.897	275	61810	47513	FERVEDOURO	1.278	18	8661	6981
AGUA BOA	613	11	9504	8743	CARBONITA	687	6	7314	5447	FLORESTAL	275	13	5570	4576
AGUA COMPRIDA	191	8	1809	1573	CAREACU	652	14	5417	4641	FORMIGA	11.241	269	56690	49351
AGUANIL	694	8	3841	3336	CARLOS CHAGAS	2.361	37	15439	12644	FORMOSO	252	10	5771	4210
AGUAS FORMOSAS	1.061	34	14301	11044	CARMESIA	215	1	2162	1790	FORTALEZA DE MINAS	308	8	2804	2699
AGUAS VERMELHAS	458	11	8775	7512	CARMO DA CACHOEIRA	712	18	9288	7673	FORTUNA DE MINAS	124	2	2641	2261
AIMORES	2.105	78	17780	13400	CARMO DA MATA	938	10	9496	8089	FRANCISCO BADARO	162	6	6138	5380
AIURUOCA	349	10	5187	4349	CARMO DE MINAS	994	26	10129	8258	FRANCISCO DUMONT	184	6	3486	2822
ALAGOA	439	8	2240	2510	CARMO DO CAJURU	1.494	56	18407	14719	FRANCISCO SA	1.000	47	16758	13021
ALBERTINA	258	10	2452	1927	CARMO DO PARANAIBA	3.265	120	25469	22043	FRANCISCOPOLIS	311	3	4044	3384
ALEM PARAIBA	3.634	163	25660	20601	CARMO DO RIO CLARO	1.583	64	15761	13674	FREI GASPAR	604	14	4303	2928
ALFENAS	11.010	210	66425	52326	CARMOPOLIS DE MINAS	2.327	54	14603	11902	FREI INOCENCIO	799	28	6417	4721
ALFREDO VASCONCELOS	626	15	5162	4457	CARNEIRINHO	1.328	46	7637	7120	FREI LAGONEGRO	168	5	2972	2743
ALMENARA	4.507	53	27542	20099	CARRANCAS	433	10	3645	3099	FRONTEIRA	2.228	66	11136	8157
ALPERCATA	516	20	6002	4401	CARVALHOPOLIS	305	7	2865	2634	FRONTEIRA DOS VALES	347	10	3586	2961
ALPINOPOLIS	1.860	47	15224	12654	CARVALHOS	250	2	3707	3235	FRUTA DE LEITE	184	3	3655	2598
ALTEROSA	775	36	10749	9135	CASA GRANDE	124	4	1944	1788	FRUTAL	9.102	286	45388	38083
ALTO CAPARAO	430	9	4400	3506	CASCALHO RICO	227	4	2389	2209	FUNILANDIA	347	10	3540	3007
ALTO JEQUITIBA	991	12	6923	5671	CASSIA	1.702	58	13650	11478	GALLEIA	545	21	4574	3310
ALTO RIO DOCE	558	29	9939	8540	CATAGUASES	8.184	268	53775	47185	GAMELEIRAS	311	5	3622	3164
ALVARENGA	515	4	3617	2594	CATAS ALTAS	594	13	4383	3684	GLAUCILANDIA	181	7	2470	2041
ALVINOPOLIS	842	23	12346	11650	CATAS ALTAS DA NORUEGA	127	4	3230	2460	GOIABEIRA	265	8	2367	1894
ALVORADA DE MINAS	293	3	3280	2505	CATUJI	564	8	4938	3675	GOIANA	325	6	3505	2926
AMPARO DO SERRA	164	8	4036	3014	CATUTI	248	4	3830	3200	GONCALVES	352	8	3649	3231
ANDRADAS	4.036	125	32038	27553	CAXAMBU	2.011	57	17417	14635	GONZAGA	390	16	4130	3132
ANDRELANDIA	190	16	9765	9055	CEDRO DO ABAETE	38	0	1124	976	GOUVEIA	690	34	9459	7568
ANGELANDIA	271	4	5887	3875	CENTRAL DE MINAS	696	36	4659	4284	GOVERNADOR VALADARES	32.293	1.283	202767	156199
ANTONIO CARLOS	845	18	9057	7712	CENTRALINA	1.266	53	7314	6129	GRAO MOGOL	766	12	10900	7300
ANTONIO DIAS	580	27	7302	6504	CHACARA	260	10	3262	2520	GRUPIARA	101	3	1230	1124
ANTONIO PRADO DE MINAS	161	5	1538	1462	CHALE	747	12	4350	2614	GUANHAES	3.451	49	25851	23298
ARACAI	103	1	2080	1707	CHAPADA DO NORTE	232	3	8003	6350	GUAPE	1.233	43	11102	9924
ARACITABA	83	11	1736	1681	CHAPADA GAUCHA	1.522	19	9178	7294	GUARACIABA	565	32	8050	7043
ARACUAI	2.163	54	26255	23041	CHIADOR	335	8	2262	1906	GUARACIAMA	213	6	3844	3192
ARAGUARI	19.504	473	85060	78151	CIPOTANEA	520	23	4906	4220	GUARANESIA	2.118	36	15767	13173
ARANTINA	244	6	2726	1876	CLARAVAL	524	4	3557	3504	GUARANI	930	7	6311	5018
ARAPONGA	683	12	6961	5638	CLARO DOS POCOES	521	11	5711	4121	GUARARA	568	18	3104	2725
ARAPORA	2.031	41	5808	4885	CLAUDIO	4.216	67	24337	21490	GUARDA-MOR	693	13	5971	5344
ARAPUA	286	3	2557	2369	COIMBRA	585	12	6084	4854	GUAXUPE	6.475	160	39630	35196
ARAUJOS	933	14	6908	6034	COLUNA	532	9	6895	5979	GUIDOVAL	787	20	6003	5023
ARAXA	15.301	244	86497	72951	COMENDADOR GOMES	412	5	2522	2111	GUIMARANIA	1.023	18	6227	6062
ARCEBURGO	1.255	34	6996	6315	COMERCINHO	446	6	5201	4616	GURICEMA	902	33	6787	6167
ARCOS	6.215	140	34080	30898	CONCEICAO DA APARECIDA	795	10	8577	6904	GURINHATA	528	5	4928	3580
AREADO	1.232	33	10855	9484	CONCEICAO DA BARRA DE MINAS	274	5	3078	2574	HELIODORA	708	16	5039	3957
ARGIRITA	287	9	2500	2000	CONCEICAO DAS ALAGOAS	4.706	141	19028	16959	IAPU	1.284	37	7612	7317
ARICANDUVA	162	0	4036	3441	CONCEICAO DAS PEDRAS	188	4	2403	2081	IBERTIOGA	253	13	4248	3726
ARINOS	1.378	31	12711	9549	CONCEICAO DE IPANEMA	398	4	3484	2716	IBIA	2.627	57	18040	15490
ASTOLFO DUTRA	1.457	28	10377	8801	CONCEICAO DO MATO DENTRO	3.200	38	18902	15465	IBIAI	308	12	5322	4454
ATALEIA	1.221	10	10540	7105	CONCEICAO DO PARA	356	10	5239	4543	IBIRACATU	218	2	4340	3242
AUGUSTO DE LIMA	305	11	3712	3280	CONCEICAO DO RIO VERDE	1.237	25	9390	6200	IBIRACI	1.148	25	9094	7698
BAEPENDI	1.730	33	14241	12677	CONCEICAO DOS OUROS	1.068	36	8860	8075	IBIRITE	9.401	409	131466	105578
BALDIM	668	22	6572	5388	CONEGO MARINHO	137	2	5033	3892	IBITIURA DE MINAS	586	5	2931	2322
BAMBUI	2.122	33	18891	15206	CONFINS	533	17	11437	5838	IBITURUNA	329	1	2541	2280
BANDEIRA	472	10	3775	3009	CONGONHAL	1.347	29	9970	7159	ICARAI DE MINAS	367	3	6959	5708
BANDEIRA DO SUL	679	15	5015	4359	CONGONHAS	8.451	109	47828	41140	IGARAPE	3.220	103	33198	26899
BARAO DE COCAIS	4.932	75	25472	23265	CONGONHAS DO NORTE	92	4	3888	3113	IGARATINGA	1.061	15	8323	7928
BARAO DE MONTE ALTO	342	13	4303	3676	CONQUISTA	862	16	5654	5092	IGUATAMA	676	10	6051	4897
BARBACENA	9.439	311	108112	96665	CONSELHEIRO LAFAIETE	15.758	287	100410	83109	IJACI	470	14	5231	4315
BARRA LONGA	436	13	4950	4602	CONSELHEIRO PENA	2.293	52	15636	11890	ILICINEA	767	29	10322	9039
BARROSO	2.101	59	16744	13991	CONSOLACAO	92	4	1518	1204	IMBE DE MINAS	367	9	4753	3028
BELA VISTA DE MINAS	1.004	25	7838	6215	CONTAGEM	47.383	1.927	485021	398653	INCONFIDENTES	552	12	5963	5515
BELMIRO BRAGA	240	4	2745	2497	COQUEIRAL	755	24	7480	6770	INDAIBIRA	451	1	4562	2271
BELO HORIZONTE	286.126	7.006	2135046	1843621	CORACAO DE JESUS	780	22	19272	13206	INDIANOPOLIS	745	7	4956	4824
BELO ORIENTE	2.737	74	18214	14066	CORDISBURGO	396	17	6286	5521	INGAI	166	7	2320	2100
BELO VALE	1.051	12	7267	5717	CORDISLANDIA	282	3	2483	2247	INHAPIM	2.128	66	18143	14965
BERILO	152	1	7897	6369	CORINTO	1.541	48	18309	15352	INHAUMA	731	22	4930	4093
BERIZAL	256	1	3715	2840	COROACI	545	14	6803	6101	INIMUTABA	567	17	5642	4548
BERTOPOLIS	492	5	3525	2746	COROMANDEL	2.184	91	22872	18787	IPABA	1.841	54	12121	9660
BETIM	31.261	1.375	332046	294997	CORONEL FABRICIANO	14.371	355	72616	67709	IPANEMA	2.796	70	15228	12102
BIAS FORTES	115	4	3054	2597	CORONEL MURTA	382	8	6531	5537	IPATINGA	32.508	929	188099	152906
BICAS	1.552	48	11188	10830	CORONEL PACHECO	209	10	2486	2181	IPIACU	542	6	3214	2950
BIQUINHAS	173	4	2101	1977	CORONEL XAVIER CHAVES	329	4	2864	2587	IPUIUNA	1.391	43	7102	7066
BOA ESPERANCA	4.905	145	31890	27295	CORREGO DANTA	185	7	2459	2356	IRAI DE MINAS	891	15	5103	4553
BOCAINA DE MINAS	195	7	3928	3606	CORREGO DO BOM JESUS	475	8	3201	2983	ITABIRA	23.147	384	89206	61732
BOCAIUVA	2.872	70	36873	29511	CORREGO FUNDO	820	8	5418	4710	ITABIRINHA	1.135	43	7548	6929
BOM DESPACHO	6.045	112	40212	33371	CORREGO NOVO	328	13	2155	1609	ITABIRITO	13.926	162	45734	38347
BOM JARDIM DE MINAS	577	5	5851	5761	COUTO DE MAGALHAES DE MINAS	155	7	3704	2968	ITACAMBIRA	197	3	3225	2463
BOM JESUS DA PENHA	726	20	3664	3406	CRISOLITA	261	3	4028	3030	ITACARAMBI	785	17	11440	8906
BOM JESUS DO AMPARO	302	8	4778	4088	CRISTAIS	1.552	30	9792	8289	ITAGUARA	2.256	32	9396	9087
BOM JESUS DO GALHO	771	35	10815	8580	CRISTALIA	419	3	3754	2703	ITAPE	378	6	8111	4922
BOM REPOUSO	1.232	28	9604	7959	CRISTIANO OTONI	464	18	4149	3168	ITAJUBA	9.861	423	76513	67682
BOM SUCESSO	1.262	28	14169	11875	CRISTINA	585	9	7976	6018	ITAMARANDIBA	2.313	28	24509	18275
BONFIM	506	18	6778	6253	CRUCILANDIA	534	8	4875	3920	ITAMARATI DE MINAS	626	6	3554	3470
BONFINOPOLIS DE MINAS	620	14	4041	3409	CRUZEIRO DA FORTALEZA	387	7	3522	3038	ITAMBACURI	892	28	16337	11956
BONITO DE MINAS	122	1	7037	5627	CRUZILIA	1.479	42	12682	10349	ITAMBE DO MATO DENTRO	105	5	1816	1617
BORDA DA MATA	2.036	57	14559	12941	CUPARAQUE	561	8	3332	2718	ITAMOGI	1.288	45	8792	7813
BOTELHOS	1.860	3												

DISTRIBUIÇÃO DE CASOS E ÓBITOS CONFIRMADOS DA COVID-19 SEGUNDO LOCAL DE RESIDÊNCIA, MINAS GERAIS, 2020-2021

Local de Residência	Casos*	Óbitos	Doses 1 Aplicadas	Doses 2 Aplicadas	Local de Residência	Casos*	Óbitos	Doses 1 Aplicadas	Doses 2 Aplicadas	Local de Residência	Casos*	Óbitos	Doses 1 Aplicadas	Doses 2 Aplicadas
LAGOA DOURADA	1.103	13	10030	8209	PEDRA BONITA	416	8	5092	3336	SAO FRANCISCO	1.901	72	42540	26817
LAGOA FORMOSA	2.124	65	15955	14265	PEDRA DO ANTA	165	3	2978	2865	SAO FRANCISCO DE PAULA	488	13	5508	4883
LAGOA GRANDE	877	32	6748	4824	PEDRA DO INDAIA	323	7	3372	2955	SAO FRANCISCO DE SALES	855	31	4526	3705
LAGOA SANTA	6.074	130	46131	37169	PEDRA DOURADA	212	2	2250	1746	SAO FRANCISCO DO GLORIA	443	8	5975	3559
LAJINHA	2.660	43	14000	6800	PEDRALVA	514	14	8845	8241	SAO GERALDO	1.018	28	7971	7394
LAMBARI	2.110	41	16420	13175	PEDRAS DE MARIA DA CRUZ	182	12	6597	5547	SAO GERALDO DA PIEDADE	262	13	3034	2369
LAMIM	156	3	3123	2792	PEDRINOPOLIS	513	10	2985	2425	SAO GERALDO DO BAIXO	228	7	2498	2199
LARANJAL	764	28	5253	4872	PEDRO LEOPOLDO	5.660	202	46233	41603	SAO GONCALO DO ABAETE	474	12	5652	4002
LASSANCE	484	6	5476	4441	PEDRO TEIXEIRA	25	0	1686	1626	SAO GONCALO DO PARA	555	24	9062	7028
LAVRAS	9.442	173	84058	74788	PEQUERI	270	7	2792	2353	SAO GONCALO DO RIO ABAIXO	1.562	27	12749	10162
LEANDRO FERREIRA	316	8	2765	2233	PEQUI	346	10	3568	2503	SAO GONCALO DO RIO PRETO	236	5	2762	2436
LEME DO PRADO	176	3	3381	2794	PERDIGAO	1.280	16	9202	6524	SAO GONCALO DO SAPUCAI	2.721	62	19472	14940
LEOPOLDINA	6.051	167	40442	34978	PERDIZES	1.810	27	13037	9564	SAO GOTARDO	4.516	94	32663	24685
LIBERDADE	258	9	4272	3954	PERDOES	2.260	37	16788	15371	SAO JOAO BATISTA DO GLORIA	1.101	32	6021	5355
LIMA DUARTE	886	49	14278	12697	PERIQUITO	611	25	5081	3741	SAO JOAO DA LAGOA	297	4	3581	3100
LIMEIRA DO OESTE	1.273	36	6975	5896	PESCADOR	509	6	2886	2328	SAO JOAO DA MATA	305	11	2444	2078
LONTRA	715	10	6585	5848	PIAU	166	13	2275	2057	SAO JOAO DA PONTE	538	24	18892	16180
LUISBURGO	459	17	5423	4349	PIEDADE DE CARATINGA	730	24	6173	4753	SAO JOAO DAS MISSOES	507	7	9615	7460
LUISLANDIA	238	2	4472	2800	PIEDADE DE PONTE NOVA	212	9	3125	2959	SAO JOAO DEL REI	9.932	227	76959	64012
LUMINARIAS	357	12	3783	3564	PIEDADE DO RIO GRANDE	392	10	4012	3542	SAO JOAO DO MANHUACU	914	29	7978	6102
LUZ	2.169	37	14625	11679	PIEDADE DOS GERAIS	78	5	4222	3916	SAO JOAO DO MANTENINHA	840	12	4300	3238
MACHACALIS	710	12	5034	4171	PIMENTA	928	21	7407	6301	SAO JOAO DO ORIENTE	843	24	5973	4612
MACHADO	4.617	98	31029	26727	PINGO-D'AGUA	420	13	3574	2774	SAO JOAO DO PACUI	50	3	3079	2437
MADRE DE DEUS DE MINAS	702	12	6217	3699	PINTOPOLIS	204	4	5466	3717	SAO JOAO DO PARAISO	1.802	21	16000	10503
MALACACHETA	1.458	28	13407	10209	PIRACEMA	102	15	5472	4961	SAO JOAO EVANGELISTA	1.077	19	12141	9590
MAMONAS	480	6	4600	4098	PIRAJUBA	711	27	5374	4652	SAO JOAO NEPOMUCENO	2.738	47	20997	18606
MANGA	1.540	18	14224	10147	PIRANGA	599	36	13146	11306	SAO JOAQUIM DE BICAS	1.790	111	22147	17978
MANHUACU	7.433	226	70738	65864	PIRANGUCU	494	15	4591	4263	SAO JOSE DA BARRA	727	18	6225	4650
MANHUMIRIM	2.225	47	16041	12940	PIRANGUINHO	966	48	6357	5431	SAO JOSE DA LAPA	2.600	45	18761	14507
MANTENA	3.301	78	18530	13746	PIRAPETINGA	2.550	34	8456	7479	SAO JOSE DA SAFIRA	424	13	2668	2216
MAR DE ESPANHA	1.479	45	10341	7795	PIRAPORA	6.593	101	42006	36047	SAO JOSE DA VARGINHA	245	1	3623	2745
MARAVILHAS	690	7	5562	4479	PIRAUBA	1.637	25	9295	7560	SAO JOSE DO ALEGRE	237	7	3143	2887
MARIA DA FE	1.343	46	11242	9961	PITANGUI	2.462	101	20224	16985	SAO JOSE DO DIVINO	367	3	2634	2009
MARIANA	10.621	105	49239	40637	PIUMHI	5.697	119	28632	23647	SAO JOSE DO GOIABAL	405	15	4328	3669
MARILAC	301	10	3119	2553	PLANURA	1.866	49	8552	6591	SAO JOSE DO JACURI	342	3	4918	4245
MARIO CAMPOS	1.338	53	11736	10038	POCO FUNDO	1.695	12	14268	12370	SAO JOSE DO MANTIMENTO	251	3	2249	1849
MARIPA DE MINAS	349	12	2778	2639	POCOS DE CALDAS	14.042	508	134673	119277	SAO LOURENCO	6.148	157	37054	31455
MARLIERIA	381	17	3318	2826	POCRANE	797	10	7254	6239	SAO MIGUEL DO ANTA	534	13	5289	4801
MARMELOPOLIS	195	7	2560	2174	POMPEU	3.561	52	24229	19857	SAO PEDRO DA UNIAO	339	9	4029	3515
MARTINHO CAMPOS	1.379	35	11216	9133	PONTE NOVA	6.561	208	47668	44668	SAO PEDRO DO SUACUI	346	11	4080	3578
MARTINS SOARES	463	13	6132	5299	PONTO CHIQUE	332	13	2214	1521	SAO PEDRO DOS FERROS	427	15	6432	5099
MATA VERDE	577	8	5907	5025	PONTO DOS VOLANTES	499	21	7955	6298	SAO ROMAO	407	7	5931	4805
MATERLANDIA	236	2	3857	2889	PORTEIRINHA	3.018	65	29469	23454	SAO ROQUE DE MINAS	840	19	6013	5015
MATEUS LEME	6.816	94	28355	23469	PORTO FIRME	795	15	7993	6365	SAO SEBASTIAO DA BELA VISTA	587	15	5112	3925
MATHIAS LOBATO	342	12	2426	1884	POTE	1.087	19	11389	8398	SAO SEBASTIAO DA VARGEM ALEGRE	201	4	2535	2165
MATIAS BARBOSA	2.007	62	11252	9115	POUSO ALEGRE	24.336	465	127491	105976	SAO SEBASTIAO DO ANTA	449	11	4938	3868
MATIAS CARDOSO	321	12	7050	5830	POUSO ALTO	912	28	5734	4960	SAO SEBASTIAO DO MARANHAO	508	3	6857	5511
MATIPO	1.563	40	14260	9790	PRADOS	859	19	8122	5638	SAO SEBASTIAO DO OESTE	487	12	8075	6256
MATO VERDE	1.161	15	10370	7935	PRATA	3.290	109	22500	17785	SAO SEBASTIAO DO PARAISO	6.996	279	57015	45585
MATOZINHOS	3.809	112	30541	25380	PRATAPOLIS	636	25	7036	6262	SAO SEBASTIAO DO RIO PRETO	140	2	1369	1212
MATUTINA	243	7	3490	3295	PRATINHA	301	3	3101	2806	SAO SEBASTIAO DO RIO VERDE	335	4	1838	1595
MEDEIROS	271	1	2964	2584	PRESIDENTE BERNARDES	287	8	4170	3236	SAO THOME DAS LETRAS	333	6	5378	4123
MEDINA	1.221	26	15436	13155	PRESIDENTE JUSCELINO	149	6	3291	2994	SAO TIAGO	971	17	9302	7794
MENDES PIMENTEL	837	8	4515	4178	PRESIDENTE KUBITSCHKEK	220	7	2777	2203	SAO TOMAS DE AQUINO	479	24	5846	4857
MERCES	444	21	8325	7397	PRESIDENTE OLEGARIO	1.139	33	14691	11513	SAO VICENTE DE MINAS	397	9	5890	5256
MESQUITA	434	7	4175	3532	PRUDENTE DE MORAIS	605	22	8261	6321	SAPUCAI-MIRIM	604	7	5303	4255
MINAS NOVAS	900	25	16559	14506	QUARTEL GERAL	173	3	2772	2343	SARDOA	493	10	4258	2938
MINDURI	196	9	3080	2409	QUELUZITO	110	5	2065	1697	SARZEDO	2.350	78	26717	21755
MIRABELA	1.070	21	8864	6538	RAPOSOS	1.977	44	12216	9827	SEM-PEIXE	168	6	2467	2280
MIRADOURO	847	14	7452	6671	RAUL SOARES	2.521	59	18839	15544	SENADOR AMARAL	835	11	4985	3510
MIRAI	1.845	18	10019	8721	RECREIO	779	19	7430	6799	SENADOR CORTES	259	4	1788	1618
MIRAVANIA	8	2	3263	2714	REDUTO	441	11	6042	2891	SENADOR FIRMINO	913	9	6322	5650
MOEDA	401	13	3988	2606	RESENDE COSTA	703	23	9176	7662	SENADOR JOSE BENTO	185	6	1509	1405
MOEMA	1.048	13	6267	4520	RESPLENDOR	2.133	54	12045	10086	SENADOR MODESTINO GONCALVES	190	8	3862	3012
MONJOLOS	61	2	1866	1624	RESSAQUINHA	326	11	4441	3735	SENHORA DE OLIVEIRA	295	8	4640	4115
MONSENHOR PAULO	905	10	7002	5836	RIACHINHO	658	11	5456	4438	SENHORA DO PORTO	111	1	2452	2304
MONTALVANIA	1.536	19	11303	8037	RIACHO DOS MACHADOS	594	8	6275	4688	SENHORA DOS REMEDIOS	435	17	8027	6731
MONTE ALEGRE DE MINAS	1.798	42	16017	12795	RIBEIRAO DAS NEVES	19.464	831	216287	168487	SERICITA	724	4	5403	4334
MONTE AZUL	1.722	34	16756	14097	RIBEIRAO VERMELHO	396	11	3157	2721	SERITINGA	125	2	1683	1542
MONTE BELO	1.225	36	11882	10065	RIO ACIMA	985	32	7741	6429	SERRA AZUL DE MINAS	186	0	3413	2443
MONTE CARMELO	5.051	177	38215	34163	RIO CASCA	1.070	46	10451	7924	SERRA DA SAUDADE	60	0	697	631
MONTE FORMOSO	384	7	3417	2630	RIO DO PRADO	415	7	3854	3580	SERRA DO SALITRE	1.395	42	11024	8879
MONTE SANTO DE MINAS	1.568	56	16338	13559	RIO DOCE	289	10	2752	2504	SERRA DOS AIMORES	593	10	5712	4152
MONTE SIAO	2.797	39	18547	15489	RIO ESPERA	362	11	4355	3164	SERRANIA	748	22	5901	5324
MONTES CLAROS	43.576	987	307381	247002	RIO MANSO	508	11	4523	4101	SERRANOPOLIS DE MINAS	226	2	3554	2886
MONTEZUMA	575	5	5200	3932	RIO NOVO	483	28	6655	6219	SERRANOS	68	1	1618	1573
MORADA NOVA DE MINAS	672	12	7208	6382	RIO PARANAIBA	1.872	29	11837	10194	SERRO	1.261	18	16500	11000
MORRO DA GARCA	109	9	1971	1636	RIO PARDO DE MINAS	1.349	8	19854	12040	SETE LAGOAS	23.103	611	182913	148617
MORRO DO PILAR	204	5	2572	2267	RIO PIRACICABA	2.432	28	12732	10703	SETUBINHA	247	3	7265	4670
MUNHOZ	606	15	4932	4019	RIO POMBA	1.057	38	14861	10685	SILVEIRANIA	110	3	2081	1984
MURIAE	11.555	336	84439	72739	RIO PRETO	515	6	4079	3315	SILVIANOPOLIS	316	12	5113	4250
MUTUM	2.337	44	21108	15648	RIO VERMELHO	582	4	9490	7723	SIMAO PEREIRA	289	13	2487	2116
MUZAMBINHO	1.909	36	18384	15651	RITAPOLIS	295	13	4057	3792	SIMONESIA	1.412	44	15264	12986
NACIP RAYDAN	244	7	2126	1608	ROCHEDO DE MINAS	247	4	2013	1889	SOBRALIA	402	19	4146	3366
NANUQUE	4.584	132	28314	21455	RODEIRO	962	19	7061	5209	SOLEDADE DE MINAS	391	9	5201	3128
NAQUE	582	22	4170	3077	ROMARIA	396	9	2930	2592	TABULEIRO	285	13	3654	3245
NATALANDIA	340	8	3152	2579	ROSARIO DA LIMEIRA	269	7	4112	2905	TAIOBEIRAS	3.685	38	24649	16506
NATERCIA	501	8	4191	3686	RUBELITA	195	3	5651	3941	TAPARUBA	339	10	2522	1953
NAZARENO	559	10	7164	624										