

## Boletim do Tempo



A quinta-feira será mais um dia chuvoso na faixa norte e no leste de Minas Gerais e de variação de nebulosidade e pancadas de chuva isoladas nas demais regiões mineiras. Vale destacar que a persistência do canal de umidade entre as Regiões Norte, Nordeste e Sudeste, estabelecido no início da semana, caracterizou a formação de mais um episódio da Zona de Convergência do Atlântico Sul (ZCAS). Este sistema deve influenciar as condições do tempo no norte mineiro até a próxima sexta-feira (10/12).

Em caso de evento extremo/severo de chuva e ventania procure a Defesa Civil do seu município.

Novo acesso ao 5º Distrito de Meteorologia: Av. Raja Gabaglia, 245, - Bairro Cidade Jardim - CEP 30380- 103 Belo Horizonte/MG.

Obs.: A previsão no site do INMET é resultado direto de modelo numérico de previsão do tempo, portanto pode haver pequenas divergências nas temperaturas previstas divulgadas neste arquivo com os valores do site.

### AVISOS METEOROLÓGICOS

**Aviso 1** - As condições atmosféricas estarão favoráveis para ocorrência de chuvas intensas (chuva entre 30 e 60 mm/h ou 50 a 100 mm/dia), acompanhadas de rajadas de vento ocasionais (60 a 100 km/h) no Noroeste, Norte, Jequitinhonha, Mucuri e Rio Doce, entre 10h00 do dia 08/12 e 10h00 do dia 09/12/2021.











**Aviso 2** - As condições atmosféricas estarão favoráveis para ocorrência de chuvas intensas (chuva entre 20 e 30 mm/h ou até 50 mm/dia), acompanhadas de rajadas de vento ocasionais (até 60 km/h) em áreas isoladas da Central Mineira, Metropolitana, Campo das Vertentes, Sul/Sudoeste e Zona da Mata, entre 10h00 do dia 08/12 e 10h00 do dia 09/12/2021.

- Maiores informações acessar o endereço: <http://portal.inmet.gov.br>

**PREVISÃO DO TEMPO PARA O ESTADO DE MINAS GERAIS**

Tempo em Minas Gerais	Temperatura		Ventos	
	Min.	Max	Direção	Intensidade
Céu encoberto a nublado com pancadas de chuva e trovoadas no Noroeste, Norte, Jequitinhonha, Mucuri e Rio Doce. Céu nublado a parcialmente nublado com pancadas de chuva e trovoadas isoladas na Central Mineira, Metropolitana e Zona das Mata. Demais regiões, céu parcialmente nublado com possibilidade de chuva isolada.	9/11 Estável	31/33 Ligeira Elevação	Sudeste Sudoeste Noroeste	Fraco/ Moderado c/Rajadas

**PREVISÃO DO TEMPO PARA AS MESORREGIÕES DE MINAS GERAIS**

Região	Tempo	Temperatura		Vento	
 Metropolitana	Céu nublado a parcialmente nublado com pancadas de chuva e trovoadas.	13/15 Estável	26/28 Ligeira Elevação	Sudeste Sudoeste	Fraco/ Moderado c/Rajadas
 Noroeste	Céu encoberto a nublado com pancadas de chuva e trovoadas.	18/20 Estável	28/30 Estável	Noroeste Sudeste Sudoeste	Fraco/ Moderado c/Rajadas
 Norte	Céu encoberto a nublado com pancadas de chuva e trovoadas.	17/19 Estável	30/32 Estável	Noroeste Sudeste	Fraco/ Moderado c/Rajadas
 Jequitinhonha	Céu encoberto com pancadas de chuva e trovoadas isoladas.	15/17 Estável	26/28 Estável	Sudeste Nordeste	Fraco/ Moderado c/Rajadas
 Rio Doce e Mucuri	Céu encoberto a nublado com pancadas de chuva e trovoadas isoladas.	15/17 Estável	26/28 Elevação	Sudeste Leste	Fraco/ Moderado c/Rajadas
 Zona da Mata	Céu nublado com pancadas de chuva.	14/16 Estável	24/26 Elevação	Sudeste Sudoeste	Fraco/ Moderado c/Rajadas
 Sul / Sudoeste/ C. das Vertentes	Céu parcialmente nublado com pancadas de chuva e trovoadas isoladas.	9/11 Estável	26/28 Elevação	Sudeste Sudoeste	Fraco/ Moderado c/Rajadas
 Oeste	Céu parcialmente nublado com pancadas de chuva e trovoadas isoladas.	15/17 Estável	24/26 Elevação	Leste Sudoeste	Fraco/ Moderado c/Rajadas
 Triângulo/ Alto Paranaíba	Céu parcialmente nublado com pancadas de chuva e trovoadas isoladas.	15/17 Estável	31/33 Elevação	Sudeste Sudoeste	Fraco/ Moderado
 Central Mineira	Céu nublado a parcialmente nublado com pancadas de chuva e trovoadas.	16/18 Estável	25/27 Ligeira Elevação	Sudeste Leste	Fraco/ Moderado c/Rajadas

**INSTITUTO NACIONAL DE METEOROLOGIA – INMET**  
**5º DISME – BELO HORIZONTE**

Localidades	Tempo	Temperaturas Previstas 09/12		Temperaturas Ocorridas 08/12	
		Mín	Màx	Mín	Màx
Belo Horizonte (Pampulha)	Céu nublado a parcialmente nublado com pancadas de chuva e trovoadas isoladas.	16/18	24/26	16,0	19,7
Belo Horizonte (Santo Agostinho)	Céu nublado a parcialmente nublado com pancadas de chuva e trovoadas isoladas.	15/17	24/26	15,3	19,8
Belo Horizonte (Cercadinho)	Céu nublado a parcialmente nublado com pancadas de chuva e trovoadas isoladas.	15/17	22/24	13,3	16,3
Divinópolis	Céu parcialmente nublado com pancadas de chuva e trovoadas isoladas.	16/18	24/26	15,8	21,3
Três Marias	Céu nublado a parcialmente nublado com pancadas de chuva e trovoadas isoladas.	17/19	24/26	16,9	24,3
Governador Valadares	Céu encoberto a nublado com pancadas de chuva e trovoadas.	20/22	24/26	20,8	25,0
Diamantina	Céu encoberto a nublado com pancadas de chuva e trovoadas.	15/17	22/24	s/d	24,1
Unai	Céu encoberto a nublado com pancadas de chuva e trovoadas.	18/20	27/29	18,5	28,7
São Romão	Céu encoberto a nublado com pancadas de chuva e trovoadas.	24/26	30/32	24,7	31,2
Montes Claros	Céu encoberto a nublado com pancadas de chuva e trovoadas.	19/21	27/29	18,6	28,9
Uberlândia	Céu parcialmente nublado com pancadas de chuva e trovoadas isoladas.	17/19	28/30	17,4	29,7
Viçosa	Céu nublado com pancadas de chuva.	15/17	20/22	15,9	17,9
Juiz de Fora	Céu nublado com pancadas de chuva.	14/16	18/20	14,0	17,7
São João Del Rei	Céu parcialmente nublado com pancadas de chuva e trovoadas isoladas.	14/16	22/24	14,7	19,0
Barbacena	Céu parcialmente nublado com pancadas de chuva e trovoadas isoladas.	13/15	20/22	13,4	17,0
Varginha	Céu parcialmente nublado com pancadas de chuva e trovoadas isoladas.	14/16	24/26	14,0	24,5
Monte Verde	Céu parcialmente nublado com pancadas de chuva e trovoadas isoladas.	9/11	17/19	9,9	17,0

s/d – sem dados

**CONDIÇÕES METEOROLÓGICAS REGISTRADAS NA CAPITAL E INTERIOR**

	Temperatura mínima (°C)		Temperatura Máxima (°C)		Umidade Relativa 15:00 (%)	
Capital	13,3	Cercadinho	19,8	Santo Agostinho	73	Pampulha
Interior	9,9	Monte Verde	31,2	São Romão	31	Uberlândia



**INSTITUTO NACIONAL DE METEOROLOGIA – INMET**  
**5º DISME – BELO HORIZONTE**

**PREVISÃO DO TEMPO PARA 48,72 e 96 HORAS**

**Previsão para o dia: 10/12**

**Minas Gerais:** Céu nublado com pancadas de chuva e trovoadas no Noroeste, Norte e Jequitinhonha. Céu nublado a parcialmente nublado com chuva isoladas na Central Mineira, Metropolitana, Rio Doce e Mucuri. Demais regiões, céu parcialmente nublado com possibilidade de chuva isolada. **Temperatura: Estável. Máxima: 34°C / Estável. Mínima: 9°C.**

**Belo Horizonte:** Céu nublado a parcialmente nublado com pancadas de chuva e trovoadas isoladas. **Temperatura: Lig. Elevação. Máxima: 28°C / Lig. Elevação Mínima: 15°C.**

**Previsão para o dia: 11/12**

**Minas Gerais** Céu nublado a parcialmente nublado com pancadas de chuva e trovoadas isoladas no Noroeste, Norte e Jequitinhonha. Demais regiões, céu parcialmente nublado com possibilidade de chuva isolada. **Temperatura: Estável. Máxima: 35°C / Lig. Elevação. Mínima: 11°C.**

**Belo Horizonte:** Céu parcialmente nublado com possibilidade de chuva isolada. **Temperatura: Lig. Elevação. Máxima: 30°C / Estável. Mínima: 15°C.**

**Previsão para o dia: 12/12**

**Minas Gerais:** Céu nublado a parcialmente nublado com pancadas de chuva e trovoadas isoladas no Noroeste, Norte, Jequitinhonha, Rio Doce e Mucuri. Demais regiões, céu parcialmente nublado com pancadas de chuva e trovoadas isoladas. **Temperatura: Estável. Máxima: 35°C / Estável. Mínima: 12°C.**

**Belo Horizonte:** Céu parcialmente nublado com pancadas de chuva e trovoadas isoladas. **Temperatura: Estável. Máxima: 31°C / Lig. Elevação. Mínima: 17°C.**

**OBSERVAÇÃO:**

Em Belo Horizonte/MG, a média climatológica para o mês de dezembro é de 358,9 mm. E, de acordo com os dados da série histórica do INMET, o mês de dezembro mais chuvoso ocorreu no ano de 2011 com total de chuva de 720,0 mm e o mais seco foi no ano de 1963 com apenas 86,6 mm de precipitação.

A estação convencional de Belo Horizonte, localizada no bairro Santo Agostinho, acumulou 163,6 mm entre os dias 01/12 e a manhã do dia 08/12/2021, valor correspondente a 45,6% da média histórica para o mês de dezembro que é 358,9 mm.

Classificação de intensidade de precipitação de acordo com o intervalo de classe.

Intervalo de precipitação (mm)	Classificação da intensidade de precipitação
(0,1 - 5)	Muito fraca
(5 - 10)	Fraca
(10 - 15)	Moderamente fraca
(15 - 20)	Moderada
(20 - 25)	Moderamente forte
(25 - 30)	Forte
Acima de 30	Muito forte

Soriano F. & Galdino, 2002