

## Boletim do Tempo



Segunda-feira de tempo instável, com chuva a qualquer hora, na faixa oeste de Minas Gerais. A intensificação das áreas de instabilidade no Região Central do país influencia as condições do tempo no Noroeste e oeste do estado, situação que tende a persistir no decorrer da semana. Nas demais regiões mineiras, o dia será de variação de nebulosidade e pancadas de chuva e trovoadas, principalmente, a partir da tarde.

Em caso de evento extremo/severo de chuva e ventania procure a Defesa Civil do seu município.

Novo acesso ao 5º Distrito de Meteorologia: Av. Raja Gabaglia, 245, - Bairro Cidade Jardim - CEP 30380- 103 Belo Horizonte/MG.

Obs.: A previsão no site do INMET é resultado direto de modelo numérico de previsão do tempo, portanto pode haver pequenas divergências nas temperaturas previstas divulgadas neste arquivo com os valores do site.

### AVISOS METEOROLÓGICOS

**Aviso 1** - As condições atmosféricas estarão favoráveis para ocorrência de chuvas intensas (chuva entre 30 e 60 mm/h ou 50 a 100 mm/dia), acompanhadas de rajadas de vento ocasionais (acima de 60 km/h) no Noroeste, Central Mineira, Triângulo Mineiro/Alto Paranaíba e Oeste, entre 10h00 do dia 12/12 e 11h00 do dia 13/12/2021.











**Aviso 2** - As condições atmosféricas estarão favoráveis para ocorrência de chuvas intensas (chuva entre 20 e 30 mm/h ou até 50 mm/dia), acompanhadas de rajadas de vento ocasionais (até 60 km/h) nas demais regiões mineiras, entre 10h30 do dia 12/12 e 11h00 do dia 13/12/2021.

- Maiores informações acessar o endereço: <http://portal.inmet.gov.br>

**PREVISÃO DO TEMPO PARA O ESTADO DE MINAS GERAIS**

Tempo em Minas Gerais	Temperatura		Ventos	
	Min.	Max	Direção	Intensidade
Céu nublado a encoberto com pancadas de chuva e trovoadas no Noroeste, Central Mineira, Triângulo Mineiro/Alto Paranaíba e Oeste. Céu nublado com pancadas de chuva trovoadas no Sul/Sudoeste, Campo das Vertentes e Zona da Mata. Demais regiões, céu parcialmente nublado com pancadas de chuva e trovoadas isoladas.	12/14 Estável	33/35 Estável	Norte Nordeste Noroeste	Fraco/ Moderado c/ rajadas

**PREVISÃO DO TEMPO PARA AS MESORREGIÕES DE MINAS GERAIS**

Região	Tempo	Temperatura		Vento	
 Metropolitana	Céu nublado com pancadas de chuva e trovoadas.	17/19 Estável	27/29 Declínio	Nordeste Noroeste	Fraco/ Moderado c/ rajadas
 Noroeste	Céu nublado a encoberto com pancadas de chuva e trovoadas.	20/22 Ligeira Elevação	28/30 Declínio	Norte Nordeste	Fraco/ Moderado c/ rajadas
 Norte	Céu parcialmente nublado com pancadas de chuva e trovoadas isoladas.	18/20 Estável	32/34 Estável	Norte Nordeste	Fraco/ Moderado
 Jequitinhonha	Céu parcialmente nublado com pancadas de chuva e trovoadas isoladas.	16/18 Estável	32/35 Ligeira Elevação	Norte Nordeste	Fraco/ Moderado
 Rio Doce e Mucuri	Céu parcialmente nublado com pancadas de chuva e trovoadas isoladas.	18/20 Estável	32/34 Ligeira Elevação	Nordeste	Fraco/ Moderado
 Zona da Mata	Céu nublado com pancadas de chuva e trovoadas.	18/20 Estável	30/32 Ligeiro Declínio	Noroeste Nordeste	Fraco/ Moderado c/ rajadas
 Sul / Sudoeste/ C. das Vertentes	Céu nublado com pancadas de chuva e trovoadas.	12/14 Estável	29/31 Ligeiro Declínio	Nordeste Norte	Fraco/ Moderado c/ rajadas
 Oeste	Céu nublado a encoberto com pancadas de chuva e trovoadas.	20/22 Estável	26/28 Declínio	Norte Nordeste	Fraco/ Moderado c/ rajadas
 Triângulo/ Alto Paranaíba	Céu nublado a encoberto com pancadas de chuva e trovoadas.	19/21 Estável	29/31 Declínio	Noroeste Norte	Fraco/ Moderado c/ rajadas
 Central Mineira	Céu nublado a encoberto com pancadas de chuva e trovoadas.	20/22 Estável	28/30 Declínio	Norte Nordeste	Fraco/ Moderado c/ rajadas

Localidades	Tempo	Temperaturas Previstas 13/12		Temperaturas Ocorridas 12/12	
		Mín	Màx	Mín	Màx
Belo Horizonte (Pampulha)	Céu nublado com pancadas de chuva e trovoadas.	20/22	25/27	21,2	30,5
Belo Horizonte (Santo Agostinho)	Céu nublado com pancadas de chuva e trovoadas.	20/22	24/26	21,0	29,6
Belo Horizonte (Cercadinho)	Céu nublado com pancadas de chuva e trovoadas.	18/20	22/25	18,6	28,9
Divinópolis	Céu nublado a encoberto com pancadas de chuva e trovoadas.	20/22	26/28	21,7	31,2
Três Marias	Céu nublado a encoberto com pancadas de chuva e trovoadas.	20/22	24/26	20,2	28,1
Governador Valadares	Céu parcialmente nublado com pancadas de chuva e trovoadas isoladas.	21/23	31/33	23,6	32,1
Diamantina	Céu parcialmente nublado com pancadas de chuva e trovoadas isoladas.	16/18	24/26	17,5	26,3
Unai	Céu nublado a encoberto com pancadas de chuva e trovoadas.	21/23	27/29	21,1	30,1
São Romão	Céu parcialmente nublado com pancadas de chuva e trovoadas isoladas.	25/27	31/33	25,1	32,5
Montes Claros	Céu parcialmente nublado com pancadas de chuva e trovoadas isoladas.	20/22	29/31	19,8	31,1
Uberlândia	Céu nublado a encoberto com pancadas de chuva e trovoadas.	21/23	27/29	21,6	31,1
Viçosa	Céu nublado com pancadas de chuva e trovoadas.	19/21	28/30	19,9	30,1
Juiz de Fora	Céu nublado com pancadas de chuva e trovoadas.	20/22	26/28	20,0	29,1
São João Del Rei	Céu nublado com pancadas de chuva e trovoadas.	17/19	28/30	19,2	30,4
Barbacena	Céu nublado com pancadas de chuva e trovoadas.	18/20	26/28	18,7	28,8
Varginha	Céu nublado com pancadas de chuva e trovoadas.	19/21	26/28	19,5	28,9
Monte Verde	Céu nublado com pancadas de chuva e trovoadas.	9/11	22/24	12,5	24,2

s/d – sem dados

**CONDIÇÕES METEOROLÓGICAS REGISTRADAS NA CAPITAL E INTERIOR**

	Temperatura mínima (°C)		Temperatura Máxima (°C)		Umidade Relativa 15:00 (%)	
Capital	18,6	Cercadinho	30,5	Pampulha	45	Cercadinho
Interior	12,5	Monte Verde	34,3	Muriaé	38	Serra dos Aimorés



**INSTITUTO NACIONAL DE METEOROLOGIA – INMET**  
**5º DISME – BELO HORIZONTE**

**PREVISÃO DO TEMPO PARA 48,72 e 96 HORAS**

**Previsão para o dia: 14/12**

**Minas Gerais:** Céu encoberto a nublado com pancadas de chuva e trovoadas no Noroeste, Central Mineira e Triângulo Mineiro/Alto Paranaíba. Nublado com pancadas de chuva e trovoadas no Oeste, Sul/Sudoeste, Campo das Vertentes, Metropolitana e Zona da Mata. Demais regiões, céu parcialmente nublado com pancadas de chuva e trovoadas isoladas. **Temperatura: Estável. Máxima: 34°C / Estável. Mínima: 13°C.**

**Belo Horizonte:** Céu nublado com pancadas de chuva e trovoadas. **Temperatura: Estável. Máxima: 26°C / Estável. Mínima: 19°C.**

**Previsão para o dia: 15/12**

**Minas Gerais:** Céu nublado a encoberto com pancadas de chuva e trovoadas no Noroeste, Central Mineira e Triângulo Mineiro/Alto Paranaíba, Oeste e Sul/Sudoeste. Nublado a parcialmente nublado com pancadas de chuva e trovoadas isoladas na Metropolitana, Campo das Vertentes e Zona da Mata. Demais regiões, céu parcialmente nublado com pancadas de chuva e trovoadas isoladas. **Temperatura: Estável. Máxima: 33°C / Estável. Mínima: 12°C.**

**Belo Horizonte:** Céu nublado a parcialmente nublado com pancadas de chuva e trovoadas isoladas. **Temperatura: Estável. Máxima: 27°C / Estável. Mínima: 18°C.**

**Previsão para o dia: 16/12**

**Minas Gerais:** Céu encoberto a nublado com pancadas de chuva e trovoadas no Noroeste, Central Mineira, Triângulo Mineiro/Alto Paranaíba, Oeste e Sul/Sudoeste. Céu nublado a parcialmente nublado com pancadas de chuva e trovoadas isoladas na Metropolitana, Campo das Vertentes e Zona da Mata. Demais regiões, céu parcialmente nublado com pancadas de chuva e trovoadas isoladas. **Temperatura: Estável. Máxima: 33°C / Estável. Mínima: 11°C.**

**Belo Horizonte:** Céu nublado a parcialmente nublado com pancadas de chuva e trovoadas isoladas. **Temperatura: Estável. Máxima: 27°C / Estável. Mínima: 17°C.**

**OBSERVAÇÃO:**

Em Belo Horizonte/MG, a média climatológica para o mês de dezembro é de 358,9 mm. E, de acordo com os dados da série histórica do INMET, o mês de dezembro mais chuvoso ocorreu no ano de 2011 com total de chuva de 720,0 mm e o mais seco foi no ano de 1963 com apenas 86,6 mm de precipitação.

A estação convencional de Belo Horizonte, localizada no bairro Santo Agostinho, acumulou 168,7 mm entre os dias 01/12 e a manhã do dia 12/12/2021, valor correspondente a 47,0% da média histórica para o mês de dezembro que é 358,9 mm.

Classificação de intensidade de precipitação de acordo com o intervalo de classe.

Intervalo de precipitação (mm)	Classificação da intensidade de precipitação
(0,1 - 5)	Muito fraca
(5 - 10)	Fraca
(10 - 15)	Moderamente fraca
(15 - 20)	Moderada
(20 - 25)	Moderamente forte
(25 - 30)	Forte
Acima de 30	Muito forte

Soriano F. & Galdino, 2002