

Boletim do Tempo



Terça-feira de tempo instável com chuva em todo o estado de Minas Gerais, devido a persistência do transporte de umidade da Amazônia para as Regiões Centro-Oeste e Sudeste do país. Na faixa oeste, permanecem condições propícias para acentuado volume de chuva pelo menos até a próxima quarta-feira (15/12). No centro-sul e Zona da Mata, volumes acentuados podem ocorrer de forma pontual. No Norte e Leste, variação de nebulosidade e as típicas pancadas de primavera, preferencialmente a partir da tarde.

Em caso de evento extremo/severo de chuva e ventania procure a Defesa Civil do seu município.

Novo acesso ao 5º Distrito de Meteorologia: Av. Raja Gabaglia, 245, - Bairro Cidade Jardim - CEP 30380- 103 Belo Horizonte/MG.

Obs.: A previsão no site do INMET é resultado direto de modelo numérico de previsão do tempo, portanto pode haver pequenas divergências nas temperaturas previstas divulgadas neste arquivo com os valores do site.

AVISOS METEOROLÓGICOS

Aviso 1 - As condições atmosféricas estarão favoráveis para ocorrência de chuvas intensas (chuva entre 30 e 60 mm/h ou 50 a 100 mm/dia), acompanhadas de rajadas de vento ocasionais (acima de 60 km/h) no Noroeste, Central Mineira, Triângulo Mineiro/Alto Paranaíba, Oeste, Sul/Sudoeste, Metropolitana, Campo das Vertentes e Zona da Mata entre 10h00 do dia 13/12 e 10h00 do dia 14/12/2021.

Aviso 2 - As condições atmosféricas estarão favoráveis para ocorrência de chuvas intensas (chuva entre 20 e 30 mm/h ou até 50 mm/dia), acompanhadas de rajadas de vento ocasionais (até 60 km/h) no Norte, Jequitinhonha, Mucuri e Rio Doce, entre 10h00 do dia 13/12 e 10h00 do dia 14/12/2021.

OBS.: Atenção especial requerida para a Central Mineira e Oeste onde volumes superiores a 70 mm foram registrados nas primeiras horas de hoje e as chuvas tendem a persistir no decorrer do dia. Pompéu registrou 147,2 mm nas primeiras 5 horas do dia 13/12/21.











- Maiores informações acessar o endereço: <http://portal.inmet.gov.br>

INSTITUTO NACIONAL DE METEOROLOGIA – INMET
5º DISME – BELO HORIZONTE

PREVISÃO DO TEMPO PARA O ESTADO DE MINAS GERAIS

Tempo em Minas Gerais	Temperatura		Ventos	
	Min.	Max	Direção	Intensidade
Céu encoberto com pancadas de chuva e trovoadas no Noroeste, Central Mineira, Triângulo Mineiro/Alto Paranaíba e Oeste. Céu nublado com pancadas de chuva e trovoadas no Sul/Sudoeste, Campo das Vertentes, Zona da Mata e Metropolitana. Demais regiões, céu parcialmente nublado com pancadas de chuva e trovoadas isoladas.	14/16 Estável	31/33 Estável	Norte Noroeste Nordeste	Fraco/ Moderado c/ rajadas

PREVISÃO DO TEMPO PARA AS MESORREGIÕES DE MINAS GERAIS

Região	Tempo	Temperatura		Vento	
 Metropolitana	Céu nublado com pancadas de chuva e trovoadas.	17/19 Estável	26/28 Estável	Noroeste Norte	Fraco/ Moderado c/ rajadas
 Noroeste	Céu encoberto com pancadas de chuva e trovoadas.	19/21 Estável	28/30 Estável	Norte Nordeste	Fraco/ Moderado c/ rajadas
 Norte	Céu parcialmente nublado com pancadas de chuva e trovoadas isoladas.	18/20 Estável	30/32 Ligeiro Declínio	Nordeste Leste	Fraco/ Moderado c/ rajadas
 Jequitinhonha	Céu parcialmente nublado com pancadas de chuva e trovoadas isoladas.	16/18 Estável	31/33 Estável	Norte Nordeste	Fraco/ Moderado
 Rio Doce e Mucuri	Céu parcialmente nublado com pancadas de chuva e trovoadas isoladas.	18/20 Estável	31/33 Estável	Norte Nordeste	Fraco/ Moderado
 Zona da Mata	Céu nublado com pancadas de chuva e trovoadas.	18/20 Estável	28/30 Ligeiro Declínio	Norte Noroeste	Fraco/ Moderado c/ rajadas
 Sul / Sudoeste/ C. das Vertentes	Céu nublado com pancadas de chuva e trovoadas.	14/16 Estável	24/26 Declínio	Norte Noroeste	Fraco/ Moderado c/ rajadas
 Oeste	Céu encoberto com pancadas de chuva e trovoadas.	18/20 Estável	25/27 Estável	Norte Noroeste	Fraco/ Moderado c/ rajadas
 Triângulo/ Alto Paranaíba	Céu encoberto com pancadas de chuva e trovoadas.	19/21 Estável	26/28 Declínio	Noroeste Oeste	Fraco/ Moderado c/ rajadas
 Central Mineira	Céu encoberto com pancadas de chuva e trovoadas.	18/20 Estável	24/26 Declínio	Norte Noroeste	Fraco/ Moderado c/ rajadas

INSTITUTO NACIONAL DE METEOROLOGIA – INMET
5º DISME – BELO HORIZONTE

Localidades	Tempo	Temperaturas Previstas 14/12		Temperaturas Ocorridas 13/12	
		Mín	Màx	Mín	Màx
Belo Horizonte (Pampulha)	Céu nublado com pancadas de chuva e trovoadas.	19/21	24/26	19,8	27,4
Belo Horizonte (Santo Agostinho)	Céu nublado com pancadas de chuva e trovoadas.	19/21	24/26	19,7	27,9
Belo Horizonte (Cercadinho)	Céu nublado com pancadas de chuva e trovoadas.	1/20	23/25	17,9	26,0
Divinópolis	Céu encoberto com pancadas de chuva e trovoadas.	19/21	25/27	19,7	26,7
Três Marias	Céu encoberto com pancadas de chuva e trovoadas.	18/20	23/25	18,3	23,6
Governador Valadares	Céu parcialmente nublado com pancadas de chuva e trovoadas isoladas.	23/25	26/28	23,2	29,3
Diamantina	Céu parcialmente nublado com pancadas de chuva e trovoadas isoladas.	17/18	20/22	17,3	21,9
Unai	Céu encoberto com pancadas de chuva e trovoadas.	22/24	24/26	21,9	23,9
São Romão	Céu encoberto com pancadas de chuva e trovoadas.	24/26	29/31	25,8	29,1
Montes Claros	Céu parcialmente nublado com pancadas de chuva e trovoadas isoladas.	21/23	27/29	22,0	29,5
Uberlândia	Céu encoberto com pancadas de chuva e trovoadas.	19/21	24/26	19,6	26,7
Viçosa	Céu nublado com pancadas de chuva e trovoadas.	19/21	26/28	19,3	29,5
Juiz de Fora	Céu nublado com pancadas de chuva e trovoadas.	18/20	25/27	18,5	28,8
São João Del Rei	Céu nublado com pancadas de chuva e trovoadas.	18/20	25/27	18,5	28,1
Barbacena	Céu nublado com pancadas de chuva e trovoadas.	17/19	25/27	17,2	27,2
Varginha	Céu nublado com pancadas de chuva e trovoadas.	18/20	24/26	18,8	26,1
Monte Verde	Céu nublado com pancadas de chuva e trovoadas.	14/16	20/22	14,7	22,2

s/d – sem dados

CONDIÇÕES METEOROLÓGICAS REGISTRADAS NA CAPITAL E INTERIOR

	Temperatura mínima (°C)		Temperatura Máxima (°C)		Umidade Relativa 15:00 (%)	
Capital	17,9	Cercadinho	27,9	Santo Agostinho	58	Pampulha/Cercadinho Santo Agostinho
Interior	14,7	Monte Verde	33,1	Muriaé	37	Serra dos Aimorés



INSTITUTO NACIONAL DE METEOROLOGIA – INMET
5º DISME – BELO HORIZONTE

PREVISÃO DO TEMPO PARA 48,72 e 96 HORAS

Previsão para o dia: 15/12

Minas Gerais: Céu encoberto a nublado com pancadas de chuva e trovoadas Noroeste, Central Mineira, Triângulo Mineiro/Alto Paranaíba e Oeste. Céu nublado com pancadas de chuva e trovoadas no Norte, Metropolitana, Sul/Sudoeste, Campo das Vertentes e Zona da Mata. Demais regiões, céu parcialmente nublado com pancadas de chuva e trovoadas isoladas. **Temperatura: Estável. Máxima: 33°C / Estável. Mínima: 14°C.**

Belo Horizonte: Céu nublado com pancadas de chuva e trovoadas. **Temperatura: Estável. Máxima: 26°C / Estável. Mínima: 18°C.**

Previsão para o dia: 16/12

Minas Gerais: Céu nublado com pancadas de chuva e trovoadas no Noroeste, Central Mineira, Triângulo Mineiro/Alto Paranaíba, Oeste e Sul/Sudoeste. Céu nublado a parcialmente nublado com pancadas de chuva e trovoadas isoladas no Norte, Metropolitana, Campo das Vertentes e Zona da Mata. Demais regiões, céu parcialmente nublado com pancadas de chuva e trovoadas isoladas. **Temperatura: Estável. Máxima: 33°C / Estável. Mínima: 14°C.**

Belo Horizonte: Céu nublado a parcialmente nublado com pancadas de chuva e trovoadas isoladas. **Temperatura: Lig. Elevação. Máxima: 28°C / Estável. Mínima: 17°C.**

Previsão para o dia: 17/12

Minas Gerais: Céu nublado a parcialmente nublado com pancadas de chuva e trovoadas no Noroeste, Central Mineira, Triângulo Mineiro/Alto Paranaíba, Oeste, Sul/Sudoeste, Metropolitana, Campo das Vertentes e Zona da Mata. Demais regiões, céu parcialmente nublado com pancadas de chuva e trovoadas isoladas. **Temperatura: Estável. Máxima: 34°C / Estável. Mínima: 13°C.**

Belo Horizonte: Céu nublado a parcialmente nublado com pancadas de chuva e trovoadas isoladas. **Temperatura: Lig. Elevação. Máxima: 30°C / Estável. Mínima: 18°C.**

OBSERVAÇÃO:

Em Belo Horizonte/MG, a média climatológica para o mês de dezembro é de 358,9 mm. E, de acordo com os dados da série histórica do INMET, o mês de dezembro mais chuvoso ocorreu no ano de 2011 com total de chuva de 720,0 mm e o mais seco foi no ano de 1963 com apenas 86,6 mm de precipitação.

A estação convencional de Belo Horizonte, localizada no bairro Santo Agostinho, acumulou 201,0 mm entre os dias 01/12 e a manhã do dia 13/12/2021, valor correspondente a 56,0% da média histórica para o mês de dezembro que é 358,9 mm.

Classificação de intensidade de precipitação de acordo com o intervalo de classe.

Intervalo de precipitação (mm)	Classificação da intensidade de precipitação
(0,1 - 5)	Muito fraca
(5 - 10)	Fraca
(10 - 15)	Moderamente fraca
(15 - 20)	Moderada
(20 - 25)	Moderamente forte
(25 - 30)	Forte
Acima de 30	Muito forte

Soriano F. & Galdino, 2002