

BOLETIM EPIDEMIOLÓGICO

COVID-19: Doença causada pelo coronavírus – 19

terça-feira, 21 de dezembro de 2021



SAÚDE



MINAS GERAIS
GOVERNO DIFERENTE.
ESTADO EFICIENTE.



CENÁRIO EM MINAS GERAIS - COVID-19 CORONAVÍRUS

Total de Casos Confirmados

2.217.408

Casos em Acompanhamento

12.984

Casos Recuperados

2.147.856

Óbitos Confirmados

56.568

Fonte: Painel COVID-19 MG/Sala de Situação/SubVS/SES/MG. Dados parciais, sujeitos a alterações.

TOTAL DE CASOS CONFIRMADOS: soma dos casos confirmados que não evoluíram para óbito e dos óbitos confirmados por COVID-19.

CASOS RECUPERADOS: casos confirmados de COVID-19 que receberam alta hospitalar e/ou cumpriram isolamento domiciliar de 10 dias E estão há 72h assintomáticos (sem a utilização de medicamentos sintomáticos) E sem intercorrências.

CASOS EM ACOMPANHAMENTO: casos confirmados de COVID-19 que não evoluíram para óbito, cuja condição clínica permanece sendo acompanhada ou aguarda atualização pelos municípios.

ÓBITOS CONFIRMADOS: óbitos confirmados para COVID-19.



Nº de Casos Confirmados nas Últimas 24h

423



Nº de Óbitos Confirmados nas Últimas 24h*

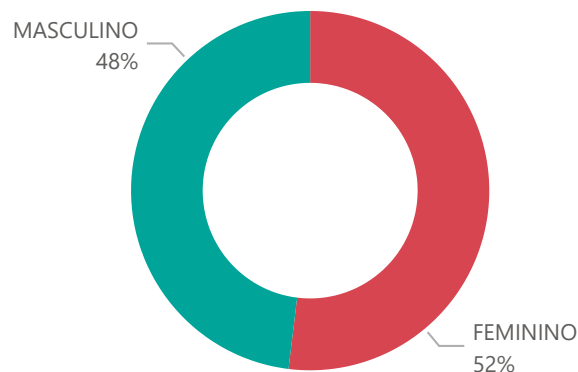
0

Observação: o número de casos e óbitos confirmados nas últimas 24h pode não retratar a ocorrência de novos casos no período, mas o total de casos notificados à SES/MG nas últimas 24h.

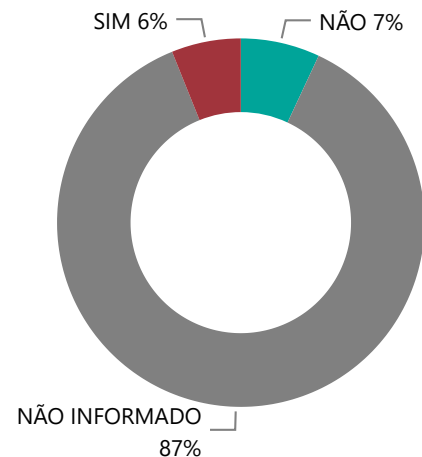
1

PERFIL EPIDEMIOLÓGICO DOS CASOS CONFIRMADOS DE COVID-19 QUE NÃO EVOLUÍRAM PARA ÓBITO, MG, 2020-2021

Quantidade de Casos por Sexo

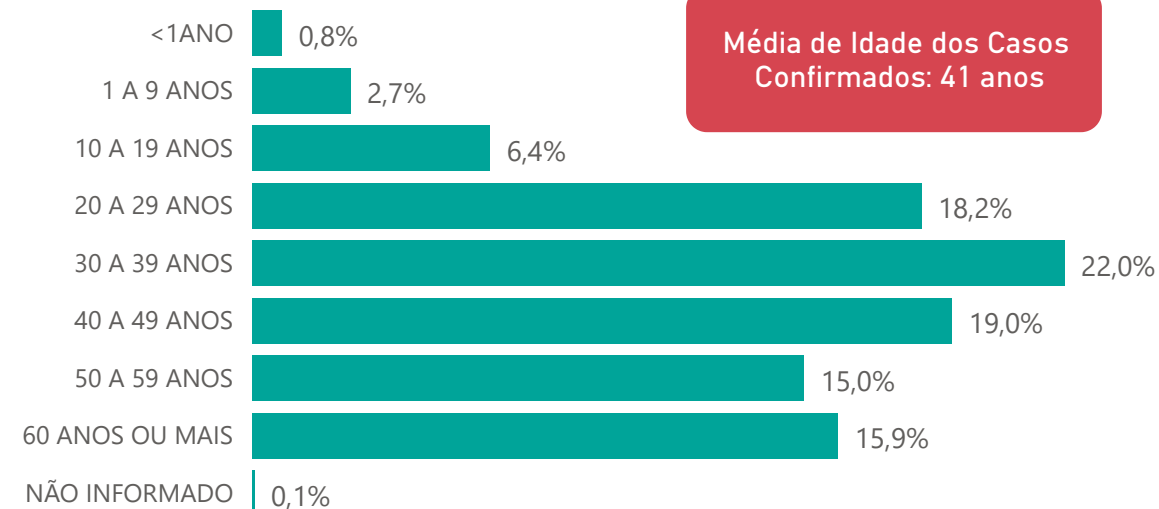


Apresenta Fator de Risco (Comorbidade*)

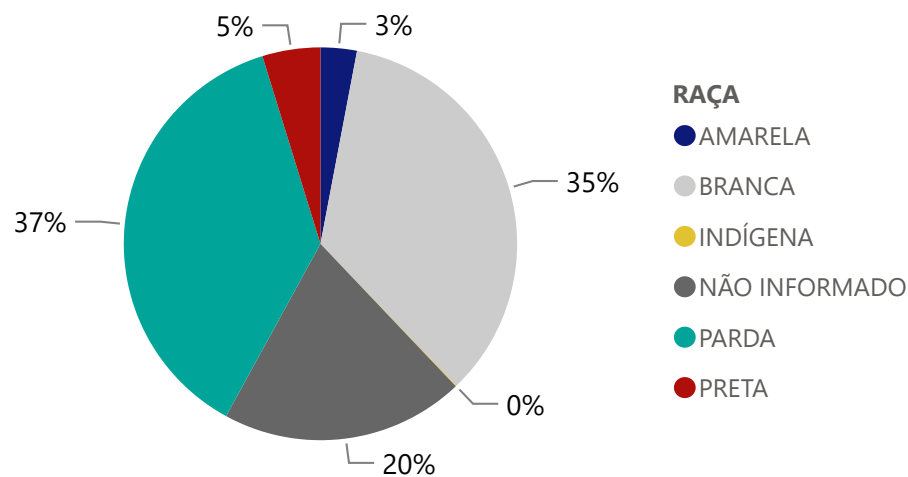


*Dados parciais, aguardando atualização dos municípios.

Quantidade de casos por Faixa Etária



Notificações por Raça



Municípios Afetados



CMC

CORONA VÍRUS

2

DADOS DE HOSPITALIZAÇÃO E ISOLAMENTO DOMICILIAR DOS CASOS CONFIRMADOS DE COVID-19, MG, 2020-2021

Internados*



195.143

Isolamento Domiciliar



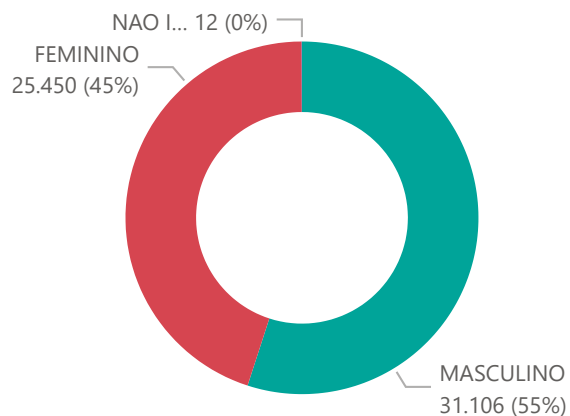
2.022.265

*Casos confirmados de COVID-19 que precisaram de internação hospitalar na rede pública ou privada de Minas Gerais. Dados cumulativos, registrados desde o início da pandemia.

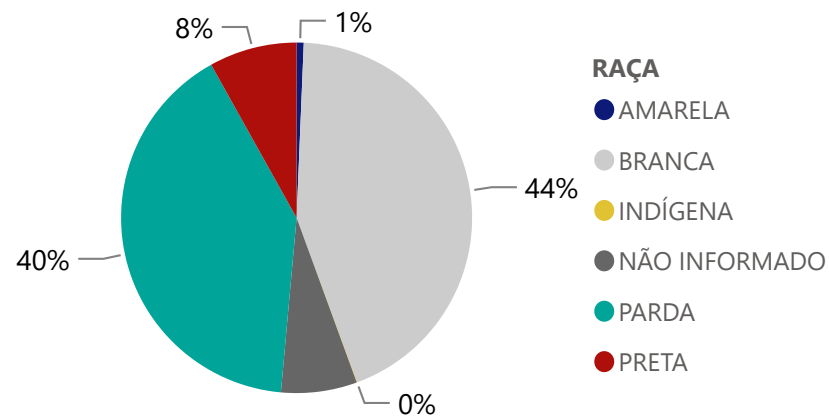
Fonte: Painel COVID-19 MG/ Sala de Situação/SubVS/SES-MG; E-SUS VE; SIVEP-Gripe. Dados parciais, sujeitos a alterações.

Fonte: Sala de Situação/SubVS/SES-MG; E-SUS VE; SIVEP-Gripe. Dados parciais, sujeitos a alterações.

Quantidade de Óbitos por Sexo

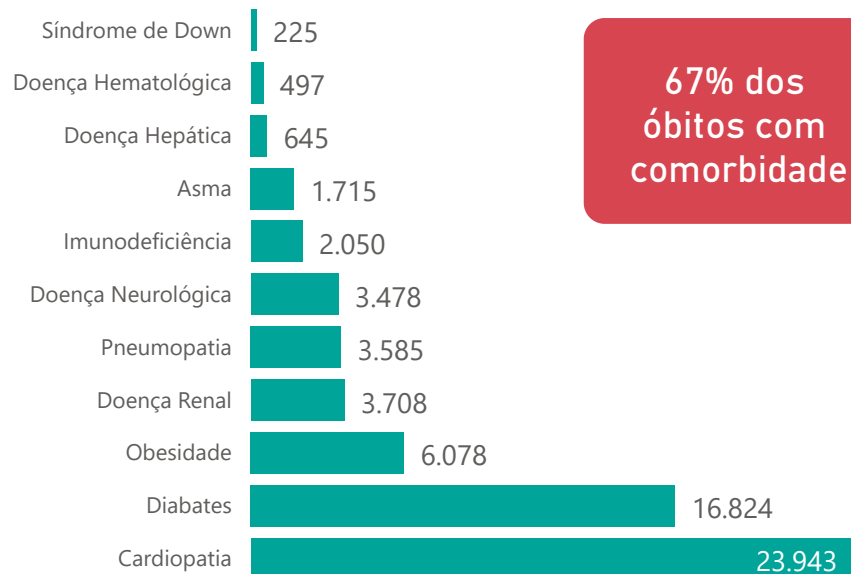


Notificações por Raça



Óbitos Registrados nas Últimas 24 Horas, por Data de Ocorrência

Comorbidade*



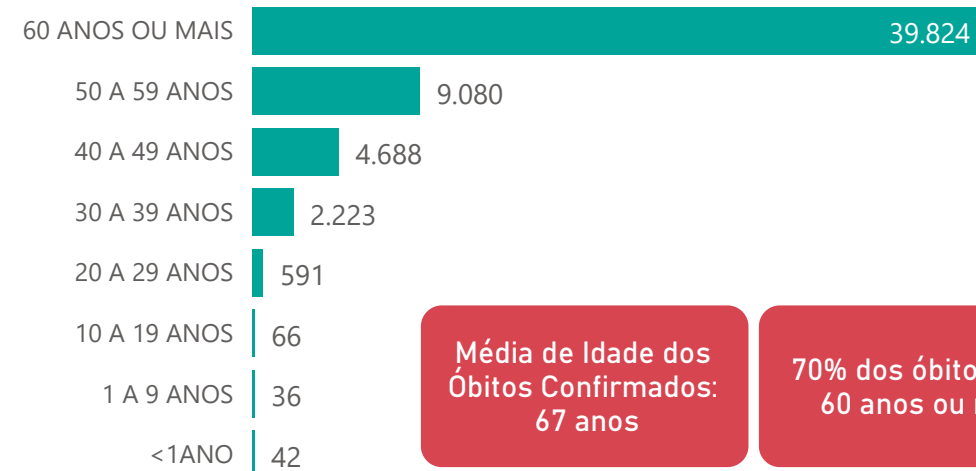
Letalidade

2,6%

Nº de Municípios com Óbitos



Quantidade de Óbitos por Faixa Etária



Média de Idade dos Óbitos Confirmados: 67 anos

70% dos óbitos com 60 anos ou mais

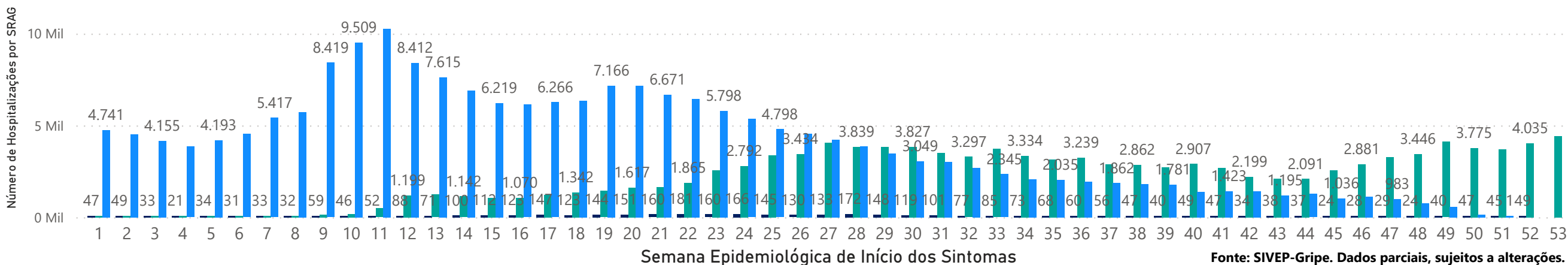
*Os casos que evoluíram a óbito podem ter mais de uma comorbidade.

4

HOSPITALIZAÇÕES POR SÍNDROME RESPIRATÓRIA AGUDA GRAVE (SRAG) 2019-2021

NÚMERO DE HOSPITALIZAÇÕES POR SÍNDROME RESPIRATÓRIA AGUDA GRAVE (SRAG) SEGUNDO SEMANA EPIDEMIOLÓGICA (SE) DE INÍCIO DE SINTOMAS, MG, 2019 - 2021

ANO ● 2019 ● 2020 ● 2021



Fonte: SIVEP-Gripe. Dados parciais, sujeitos a alterações.

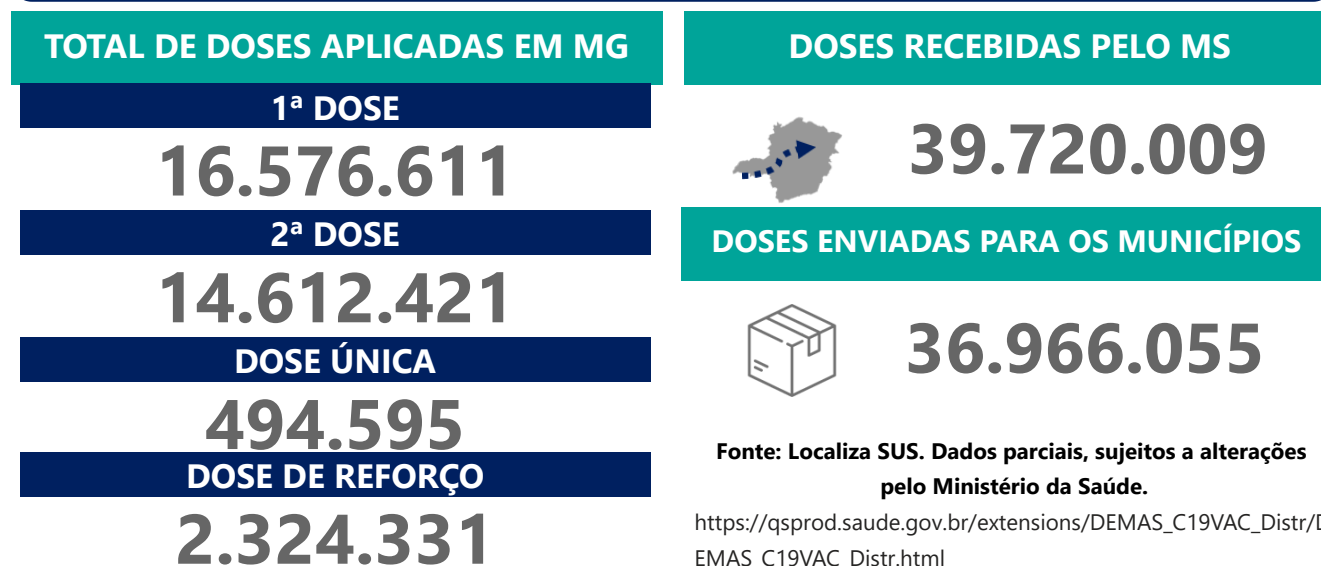
5 DADOS LABORATORIAIS DE COVID-19, REDE PÚBLICA-MG 2020-2021



Fonte: GAL/FUNED. COES MINAS/COVID-19/SESMG. Dados parciais, sujeitos a alterações.

*Não apresentaram resultado que pode ser concluído como positivo ou negativo.

6 DADOS DE VACINAÇÃO



Fonte: Localiza SUS. Dados parciais, sujeitos a alterações pelo Ministério da Saúde.

https://qsprod.saude.gov.br/extensions/DEMAS_C19VAC_Distr/EMAS_C19VAC_Distr.html

DISTRIBUIÇÃO DE CASOS E ÓBITOS CONFIRMADOS DA COVID-19 SEGUNDO LOCAL DE RESIDÊNCIA, MINAS GERAIS, 2020-2021

Local de Residência	Casos*	Óbitos	Doses 1 Aplicadas	Doses 2 Aplicadas	Local de Residência	Casos*	Óbitos	Doses 1 Aplicadas	Doses 2 Aplicadas	Local de Residência	Casos*	Óbitos	Doses 1 Aplicadas	Doses 2 Aplicadas
ABADIA DOS DOURADOS	580	20	6007	5449	CARAI	1.007	17	15128	12835	FELISBURGO	649	17	5338	4442
ABAETE	1.635	44	19570	15102	CARANAIBA	133	4	2708	2510	FELIXLANDIA	1.203	29	11347	10720
ABRE CAMPO	1.275	17	10619	8987	CARANDAI	2.209	56	19403	18009	FERNANDES TOURINHO	111	13	2424	2033
ACAIACA	231	12	3605	3114	CARANGOLA	4.255	127	26000	23271	FERROS	483	12	8440	7319
ACUCENA	772	38	6905	6560	CARATINGA	9.895	289	62274	53161	FERVEDOURO	1.283	18	8763	7428
AGUA BOA	613	12	9550	9613	CARBONITA	689	6	7352	5998	FLORESTAL	275	13	5626	5142
AGUA COMPRIDA	192	8	1816	1632	CAREACU	656	14	5449	4857	FORMIGA	11.261	270	57011	52689
AGUANIL	694	8	3841	3454	CARLOS CHAGAS	2.370	37	15531	13703	FORMOSO	254	10	5828	5114
AGUAS FORMOSAS	1.062	34	14379	12927	CARMESIA	244	1	2263	1973	FORTALEZA DE MINAS	308	8	2808	2765
AGUAS VERMELHAS	458	11	8869	8186	CARMO DA CACHOEIRA	712	18	9311	7901	FORTUNA DE MINAS	124	2	2651	2304
AIMORES	2.122	80	17924	14730	CARMO DA MATA	938	10	9688	8782	FRANCISCO BADARO	162	6	6148	5650
AIURUOCA	349	10	5200	4665	CARMO DE MINAS	994	26	10206	9194	FRANCISCO DUMONT	184	6	3591	3035
ALAGOA	439	8	2243	2580	CARMO DO CAJURU	1.501	56	18515	16166	FRANCISCO SA	1.002	48	16782	13277
ALBERTINA	258	11	2485	2062	CARMO DO PARANAIBA	3.272	121	25855	22542	FRANCISCPOLIS	311	3	4064	3718
ALEM PARAIBA	3.643	163	25660	20601	CARMO DO RIO CLARO	1.583	64	15870	14894	FREI GASPAR	604	14	4331	3593
ALFENAS	11.162	215	66984	53751	CARMOPOLIS DE MINAS	2.334	54	14644	13022	FREI INOCENCIO	798	29	6437	4882
ALFREDO VASCONCELOS	627	16	5187	4930	CARNEIRINHO	1.345	46	7657	7414	FREI LAGONEGRO	172	5	2992	2971
ALMENARA	4.509	53	27542	21107	CARRANCAS	433	10	3664	3371	FRONTEIRA	2.231	66	11260	9416
ALPERCATA	527	21	6039	4471	CARVALHOPOLIS	306	7	2891	2634	FRONTEIRA DOS VALES	353	10	3622	3260
ALPINOPOLIS	1.862	47	15358	13894	CARVALHOS	251	2	3716	3586	FRUTA DE LEITE	184	3	3696	2885
ALTEROSA	810	36	10933	10186	CASA GRANDE	124	4	1981	1888	FRUTAL	9.117	286	45893	41313
ALTO CAPARAO	430	9	4474	3842	CASCALHO RICO	227	4	2399	2322	FUNILANDIA	348	10	3685	3287
ALTO JEQUITIBA	992	12	6959	6386	CASSIA	1.703	58	13906	12817	GALILEIA	547	24	4614	3577
ALTO RIO DOCE	558	29	9958	9058	CATAGUASES	8.188	268	54304	49081	GAMELEIRAS	311	5	3661	3280
ALVARENGA	536	5	3652	3157	CATAS ALTAS	597	13	4398	4113	GLAUCILANDIA	181	7	2562	2293
ALVINOPOLIS	842	23	12375	12255	CATAS ALTAS DA NORUEGA	127	4	3239	2746	GOIABEIRA	266	8	2386	1995
ALVORADA DE MINAS	293	3	3295	2889	CATUJI	564	8	5172	4379	GOIANA	327	6	3440	2850
AMPARO DO SERRA	164	8	4043	3532	CATUTI	252	4	3854	3294	GONCALVES	352	8	3699	3475
ANDRADAS	4.043	125	32163	28910	CAXAMBU	2.015	57	17433	14907	GONZAGA	390	16	4164	3504
ANDRELANDIA	190	16	9773	9096	CEDRO DO ABAETE	38	0	1125	1038	GOUVEIA	690	34	9477	8289
ANGELANDIA	271	4	5876	4314	CENTRAL DE MINAS	696	36	4741	4659	GOVERNADOR VALADARES	32.578	1.338	204500	166828
ANTONIO CARLOS	853	17	9098	8646	CENTRALINA	1.266	53	7405	6290	GRAO MOGOL	767	12	10900	8000
ANTONIO DIAS	580	27	7321	6778	CHACARA	260	10	3278	2728	GRUPIARA	100	4	1238	1152
ANTONIO PRADO DE MINAS	161	5	1539	1478	CHALE	747	12	4444	2720	GUANHAE	3.455	50	26001	24922
ARACAI	103	1	2083	1868	CHAPADA DO NORTE	232	3	8031	7349	GUAPE	1.233	43	11139	10348
ARACITABA	85	11	1738	1733	CHAPADA GAUCHA	1.526	19	9281	7955	GUARACIABA	569	32	8093	7671
ARACUAI	2.175	54	26381	24794	CHIADOR	336	8	2276	2023	GUARACIAMA	213	6	3859	3419
ARAGUARI	19.673	473	86165	82894	CIPOTANEA	520	23	4921	4696	GUARANESIA	2.125	36	15886	13743
ARANTINA	244	6	2735	1974	CLARAVAL	527	4	3601	3618	GUARANI	930	7	6311	5018
ARAPONGA	683	12	6980	5984	CLARO DOS POCOES	536	11	6008	5102	GUARARA	567	18	3134	2982
ARAPORA	2.032	41	5999	5260	CLAUDIO	4.216	67	24380	21758	GUARDA-MOR	693	13	6014	5670
ARAPUA	286	3	2565	2497	COIMBRA	585	12	6103	5640	GUAXUPE	6.501	159	39954	36000
ARAUJOS	933	14	7154	6471	COLUMA	534	9	6903	6402	GUIDOVAL	787	20	6041	5267
ARAXA	15.342	245	86954	77113	COMENDADOR GOMES	412	5	2550	2384	GUIMARANIA	1.024	17	6239	6134
ARCEBURGO	1.255	34	7037	6739	COMERCINHO	446	6	5673	4864	GUIRCEMA	895	33	6803	6444
ARCOS	6.220	140	34271	32354	CONCEICAO DA APARECIDA	795	10	8577	6868	GURINHATA	528	5	4979	3830
AREADO	1.232	33	10888	9999	CONCEICAO DA BARRA DE MINAS	273	6	3125	2706	HELIODORA	708	16	5070	4516
ARGIRITA	287	9	2500	2000	CONCEICAO DAS ALAGOAS	4.725	141	19103	17796	IAPU	1.284	37	7612	7406
ARICANDUVA	162	0	4053	3725	CONCEICAO DAS PEDRAS	188	4	2411	2248	IBERTIOGA	253	13	4258	4033
ARINOS	1.390	31	12769	10612	CONCEICAO DE IPANEMA	398	4	3501	2885	IBIA	2.634	57	18219	16551
ASTOLFO DUTRA	1.461	28	10427	9139	CONCEICAO DO MATO DENTRO	3.226	38	19358	18105	IBIAI	308	12	5378	4816
ATALEIA	1.270	10	10543	8312	CONCEICAO DO PARA	355	11	5257	4653	IBIRACATU	218	2	4342	3617
AUGUSTO DE LIMA	305	11	3801	3530	CONCEICAO DO RIO VERDE	1.236	26	9392	6350	IBIRACI	1.152	25	9135	8451
BAEPENDI	1.732	33	14283	13729	CONCEICAO DOS OUROS	1.068	36	8908	8682	IBIRITE	9.475	410	132216	113500
BALDIM	668	22	6605	5646	CONEGO MARINHO	137	2	5041	4153	IBITURUA DE MINAS	589	5	3031	2880
BAMBUI	2.137	33	18485	16227	CONFINS	533	17	11474	6442	IBITURUNA	329	1	2545	2443
BANDEIRA	473	10	3784	3277	CONGONHAL	1.348	29	10028	7982	ICARAI DE MINAS	367	3	7014	6593
BANDEIRA DO SUL	679	15	5036	4640	CONGONHAS	8.473	110	47930	43028	IGARAPE	3.230	103	33735	29306
BARAO DE COCAIS	4.959	78	25572	24447	CONGONHAS DO NORTE	92	4	3895	3301	IGARATINGA	1.062	15	8323	7928
BARAO DE MONTE ALTO	342	13	4317	4045	CONQUISTA	864	16	5654	5092	IGUATAMA	676	10	6064	5119
BARBACENA	9.462	312	108405	100638	CONSELHEIRO LAFAIETE	15.774	288	100626	87174	IJACI	471	14	5304	5040
BARRA LONGA	436	13	4957	4830	CONSELHEIRO PENA	2.305	53	15682	12584	ILICINEA	775	29	10337	9624
BARROSO	2.101	59	16815	15584	CONSOLACAO	92	4	1520	1217	IMBE DE MINAS	368	9	4800	3742
BELA VISTA DE MINAS	1.006	25	7864	6726	CONTAGEM	47.416	1.937	487451	427479	INCONFIDENTES	552	12	5989	5861
BELMIRO BRAGA	241	4	2749	2598	COQUEIRAL	755	24	7509	7185	INDAIABIRA	451	1	5239	4173
BELO HORIZONTE	286.970	7.040	2141171	1925522	CORACAO DE JESUS	799	22	19370	14174	INDIANOPOLIS	744	7	4970	4987
BELO ORIENTE	2.749	74	18380	15268	CORDISBURGO	397	17	6297	5857	INGAI	166	7	2334	2280
BELO VALE	1.051	12	7332	6181	CORDISLANDIA	282	3	2505	2310	INHAPIM	2.128	67	18234	16502
BERILO	152	1	9385	8217	CORINTO	1.542	49	18439	16200	INHAUMA	732	22	4947	4699
BERIZAL	257	1	3720	3285	COROACI	549	16	6843	6308	INIMUTABA	567	17	5821	5126
BERTOPOLIS	492	5	3536	2746	COROMANDEL	2.200	91	23028	20995	IPABA	1.847	54	12142	10772
BETIM	31.291	1.378	333597	305650	CORONEL FABRICIANO	14.385	355	73095	69484	IPANEMA	2.798	70	15354	13060
BIAS FORTES	115	4	3060	2679	CORONEL MURTA	384	8	6572	6099	IPATINGA	32.577	930	189260	162439
BICAS	1.552	48	11237	11058	CORONEL PACHECO	209	10	2497	2266	IPIACU	545	6	3222	2964
BIQUINHAS	173	4	2146	2057	CORONEL XAVIER CHAVES	329	4	2920	2832	IPIUNA	1.393	43	2920	7264
BOA ESPERANCA	4.925	145	31986	30586	CORREGO DANTA	185	7	2461	2373	IRAI DE MINAS	891	15	5280	5032
BOCAINA DE MINAS	195	7	3939	3757	CORREGO DO BOM JESUS	475	8	3216	3014	ITABIRA	23.244	384	90215	69982
BOCAIUVA	2.911	70	37494	29640	CORREGO FUNDO	821	8	5491	4911	ITABIRINHA	1.135	43	7626	7154
BOM DESPACHO	6.044	114	40221	35006	CORREGO NOVO	328	13	2181	1688	ITABIRITO	13.978	163	46063	39501
BOM JARDIM DE MINAS	577	5	5861	5894	COUTO DE MAGALHAES DE MINAS	155	7	3723	3130	ITACAMBIRA	198	3	3241	2903
BOM JESUS DA PENHA	726	20	3721	3596	CRISOLITA	261	3	4074	3335	ITACARAMBI	788	18	11574	9704
BOM JESUS DO AMPARO	302	8	4808	4279	CRISTAIS	1.553	30	9867	9245	ITAGUARA	2.259	32	11645	9878
BOM JESUS DO GALHO	775	36	10900	9063	CRISTALIA	427	3	3835	3229	ITAIPE	379	6	8300	5629
BOM REPOUSO	1.236	28	9756	8501	CRISTIANO OTONI	464	18	4152	3703	ITAJUBA	9.872	423	77312	69692
BOM SUCESSO	1.262	28	14175	12100	CRISTINA	585	9	8074	7728	ITAMARANDIBA	2.330	28	24786	19061
BONFIM	506	18	6790	6364	CRUCLANDIA	534	8	4808	4250	ITAMARATI DE MINAS	626	6	3562	3506
BONFINOPOLIS DE MINAS	620	14	4073	3782	CRUZEIRO DA FORTALEZA	387	7	3611	3342	ITAMBACURI	892	28	16495	13364
BONITO DE MINAS	124	1	7082	6665	CRUZILIA	1.479	42	12758	12150	ITAMBE DO MATO DENTRO	105	5	1816	1617
BORDA DA MATA	2.036	57	14621	13486	CUPARAQUE	568	8	3344	2876	ITAMOGI	1.291	45	8804	8538
BOTELHOS														

DISTRIBUIÇÃO DE CASOS E ÓBITOS CONFIRMADOS DA COVID-19 SEGUNDO LOCAL DE RESIDÊNCIA, MINAS GERAIS, 2020-2021

Local de Residência	Casos*	Óbitos	Doses 1 Aplicadas	Doses 2 Aplicadas	Local de Residência	Casos*	Óbitos	Doses 1 Aplicadas	Doses 2 Aplicadas	Local de Residência	Casos*	Óbitos	Doses 1 Aplicadas	Doses 2 Aplicadas
LAGOA DOURADA	1.105	13	10205	8900	PEDRA BONITA	416	8	5092	3336	SAO FRANCISCO	1.929	72	42855	30324
LAGOA FORMOSA	2.133	65	16146	14955	PEDRA DO ANTA	165	3	2990	2963	SAO FRANCISCO DE PAULA	491	13	5515	5033
LAGOA GRANDE	888	32	6896	5368	PEDRA DO INDAIA	323	7	3379	3154	SAO FRANCISCO DE SALES	858	31	4585	3979
LAGOA SANTA	6.076	136	46695	41933	PEDRA DOURADA	212	2	2250	1851	SAO FRANCISCO DO GLORIA	443	8	3985	3765
LAJINHA	2.656	47	14300	10829	PEDRALVA	514	14	9035	8747	SAO GERALDO	1.028	28	7989	7709
LAMBARI	2.163	41	16486	14907	PEDRAS DE MARIA DA CRUZ	181	13	6630	5848	SAO GERALDO DA PIEDADE	262	13	3074	2644
LAMIM	156	3	3129	2991	PEDRINOPOLIS	513	10	2994	2563	SAO GERALDO DO BAIXO	233	7	2529	2337
LARANJAL	768	28	5273	4990	PEDRO LEOPOLDO	5.660	202	46501	44165	SAO GONCALO DO ABAETE	473	13	5712	4637
LASSANCE	484	6	5352	4311	PEDRO TEIXEIRA	25	0	1686	1667	SAO GONCALO DO PARA	555	24	9098	7682
LAVRAS	9.465	173	84583	78948	PEQUERI	269	8	2792	2518	SAO GONCALO DO RIO ABAIXO	1.573	27	12801	10636
LEANDRO FERREIRA	317	7	2765	2443	PEQUI	348	10	3584	2734	SAO GONCALO DO RIO PRETO	238	5	2768	2676
LEME DO PRADO	176	3	3384	2997	PERDIGAO	1.285	16	8842	7122	SAO GONCALO DO SAPUCAI	2.726	62	19493	16152
LEOPOLDINA	6.103	167	40706	36205	PERDIZES	1.827	27	13313	11005	SAO GOTARDO	4.520	94	33400	26730
LIBERDADE	258	9	4273	4144	PERDOES	2.265	37	16862	15924	SAO JOAO BATISTA DO GLORIA	1.106	32	6071	5838
LIMA DUARTE	888	49	14344	13727	PERIQUITO	611	25	5138	4141	SAO JOAO DEL REI	297	4	3719	3184
LIMEIRA DO OESTE	1.293	36	7003	6214	PESCADOR	510	6	2942	2430	SAO JOAO DA MATA	305	11	2454	2168
LONTRA	715	10	6591	6369	PIAU	165	14	2280	2126	SAO JOAO DA PONTE	538	24	19065	17385
LUISBURGO	459	17	5489	5139	PIEDADE DE CARATINGA	761	25	6315	5614	SAO JOAO DAS MISSOES	507	7	7977	7846
LUISLANDIA	240	2	4518	3228	PIEDADE DE PONTE NOVA	212	9	3131	2997	SAO JOAO DE LAGOA	10.045	228	77101	69586
LUMINARIAS	357	12	3788	3635	PIEDADE DO RIO GRANDE	392	10	4015	3848	SAO JOAO DO MANHUACU	913	30	8029	6304
LUZ	2.171	37	14651	12484	PIEDADE DOS GERAIS	78	5	4234	4191	SAO JOAO DO MANTENINHA	840	12	4300	3238
MACHACALIS	710	12	5142	4623	PIMENTA	931	21	7438	6699	SAO JOAO DO ORIENTE	888	25	6013	4836
MACHADO	4.622	98	31269	28114	PINGO-D'AGUA	420	13	3627	3017	SAO JOAO DO PACUI	54	3	3100	2737
MADRE DE DEUS DE MINAS	703	12	6217	3861	PINTOPOLIS	205	4	5528	4011	SAO JOAO DO PARAISO	1.809	21	16201	12599
MALACACHETA	1.458	28	13547	11217	PIRACEMA	102	15	5503	5250	SAO JOAO EVANGELISTA	1.084	19	12205	11546
MAMONAS	482	6	4612	4543	PIRAJUBA	712	27	5404	4835	SAO JOAO NEPOMUCENO	2.768	47	21045	19115
MANGA	1.552	18	14347	11455	PIRANGA	599	36	13166	11815	SAO JOAQUIM DE BICAS	1.794	111	22349	19582
MANHUACU	7.436	229	70785	66014	PIRANGUCU	494	15	4668	4653	SAO JOSE DA BARRA	727	18	6265	4917
MANHUMIRIM	2.225	48	16113	14168	PIRANGUINHO	966	48	6414	5607	SAO JOSE DA LAPA	2.608	45	18913	16510
MANTENA	3.306	78	18682	14482	PIRAPETINGA	2.558	34	8493	7685	SAO JOSE DA SAFIRA	426	13	2696	2461
MAR DE ESPANHA	1.490	45	10449	9902	PIRAPORA	6.665	102	42358	37909	SAO JOSE DA VARGINHA	247	1	3623	2745
MARAVILHAS	690	7	5562	4479	PIRAUBA	1.637	25	9398	8338	SAO JOSE DO ALEGRE	237	7	3178	3084
MARIA DA FE	1.343	46	11323	10619	PITANGUI	2.466	102	20349	18168	SAO JOSE DO DIVINO	367	3	2645	2189
MARIANA	10.805	105	50426	44939	PIUMHI	5.703	119	29028	25179	SAO JOSE DO GOIABAL	405	15	4353	3878
MARILAC	304	10	3159	2826	PLANURA	1.866	49	8602	7242	SAO JOSE DO JACURI	343	3	4941	4505
MARIO CAMPOS	1.339	53	12144	10247	POCO FUNDO	1.700	12	14341	13176	SAO JOSE DO MANTIMENTO	251	3	2278	2010
MARIPA DE MINAS	349	12	2784	2787	POCOS DE CALDAS	14.064	510	135813	125290	SAO LOURENCO	6.153	157	37203	33901
MARLIERIA	381	17	3348	3189	POCRANE	797	10	7303	6898	SAO MIGUEL DO ANTA	534	13	5298	5205
MARMELOPOLIS	195	7	2573	2225	POMPEU	3.563	53	24641	22007	SAO PEDRO DA UNIAO	339	9	4054	3711
MARTINHO CAMPOS	1.377	37	11329	9477	PONTE NOVA	6.572	208	48027	45911	SAO PEDRO DO SUACUI	346	11	4101	3793
MARTINS SOARES	463	13	6162	5534	PONTO CHIQUE	332	13	3896	2355	SAO PEDRO DOS FERROS	433	15	6448	5286
MATA VERDE	579	8	5955	5128	PONTO DOS VOLANTES	499	21	8020	6983	SAO ROMAO	409	7	5967	5203
MATERLANDIA	236	2	3871	3034	PORTEIRINHA	3.037	66	29590	26133	SAO ROQUE DE MINAS	840	19	6202	5546
MATEUS LEME	6.810	95	28576	25880	PORTO FIRME	795	15	8031	7344	SAO SEBASTIAO DA BELA VISTA	587	15	5112	4215
MATHIAS LOBATO	343	11	2444	1978	POTE	1.087	19	11437	9740	SAO SEBASTIAO DA VARGEM ALEGRE	201	4	2539	2355
MATIAS BARBOSA	2.009	62	11277	9698	POUSO ALEGRE	24.381	466	128546	113648	SAO SEBASTIAO DO ANTA	447	13	5000	4326
MATIAS CARDOSO	326	12	7020	5948	POUSO ALTO	912	28	5753	5473	SAO SEBASTIAO DO MARANHAO	509	3	6874	5733
MATIPO	1.562	41	14435	10604	PRADOS	862	19	8203	6698	SAO SEBASTIAO DO OESTE	490	12	8114	6757
MATO VERDE	1.163	15	10370	8475	PRATA	3.297	109	22736	19938	SAO SEBASTIAO DO PARAISO	7.036	281	57354	49763
MATOZINHOS	3.830	112	30684	26777	PRATAPOLIS	636	25	7063	6609	SAO SEBASTIAO DO RIO PRETO	140	2	1379	1311
MATUTINA	243	7	3513	3351	PRATINHA	301	3	3101	2885	SAO SEBASTIAO DO RIO VERDE	335	4	1845	1738
MEDEIROS	271	1	3023	2744	PRESIDENTE BERNARDES	287	8	4341	3791	SAO THOME DAS LETRAS	333	6	5487	4479
MEDINA	1.222	26	15626	14415	PRESIDENTE JUSCELINO	149	6	3304	3190	SAO TIAGO	998	17	9311	8545
MENDES PIMENTEL	837	8	4535	4299	PRESIDENTE KUBITSCHKEK	220	7	2788	2390	SAO TOMAS DE AQUINO	492	24	5864	4897
MERCES	444	21	8359	7771	PRESIDENTE OLEGARIO	1.141	33	14746	12108	SAO VICENTE DE MINAS	404	9	5910	5690
MESQUITA	434	7	4191	3733	PRUDENTE DE MORAIS	607	22	8301	7061	SAPUCAI-MIRIM	604	7	5354	4395
MINAS NOVAS	912	25	17776	16798	QUARTEL GERAL	173	3	2777	2621	SARDOA	494	10	4279	3145
MINDURI	196	9	3081	2691	QUELUZITO	110	5	2071	1843	SARZEDO	2.354	78	26847	23288
MIRABELA	1.074	22	8988	7446	RAPOSOS	1.977	44	12348	10815	SEM-PEIXE	168	6	2473	2292
MIRADOURO	847	14	7474	6983	RAUL SOARES	2.521	59	18871	17815	SENADOR AMARAL	836	11	5102	4067
MIRAI	1.847	18	10047	8986	RECREIO	779	19	7444	6966	SENADOR CORTES	259	4	1795	1766
MIRAVANIA	8	2	3267	2918	REDUTO	439	13	6042	2891	SENADOR FIRMINO	913	9	6325	5975
MOEDA	401	13	4413	3205	RESENDE COSTA	708	23	9189	8482	SENADOR JOSE BENTO	185	6	1512	1471
MOEMA	1.047	14	6313	4852	RESPLENDOR	2.137	57	12141	10744	SENADOR MODESTINO GONCALVES	191	8	3875	3263
MONJOLOS	60	3	1868	1736	RESSAQUINHA	328	11	4529	3876	SENHORA DE OLIVEIRA	295	8	4644	4429
MONSENHOR PAULO	908	10	7017	6354	RIACHINHO	661	10	5463	4742	SENHORA DO PORTO	112	1	3002	2515
MONTALVANIA	1.546	19	11422	9523	RIACHO DOS MACHADOS	599	8	6322	5174	SENHORA DOS REMEDIOS	437	17	8049	7397
MONTE ALEGRE DE MINAS	1.797	43	16106	13323	RIBEIRAO DAS NEVES	19.465	830	217471	177620	SERICITA	724	4	5510	4650
MONTE AZUL	1.726	35	16871	15165	RIBEIRAO VERMELHO	396	11	3172	2858	SERITINGA	125	2	1684	1644
MONTE BELO	1.228	36	11912	10047	RIO ACIMA	985	32	7785	7093	SERRA AZUL DE MINAS	189	0	3425	2727
MONTE CARMELO	5.099	178	38495	36999	RIO CASCA	1.075	46	10558	8585	SERRA DA SAUDADE	60	0	697	655
MONTE FORMOSO	384	7	3446	2675	RIO DO PRADO	422	7	3960	3671	SERRA DO SALITRE	1.396	42	11109	9345
MONTE SANTO DE MINAS	1.576	56	16405	14422	RIO DOCE	289	10	2755	2615	SERRA DOS AIMORES	600	10	5738	4648
MONTE SIAO	2.796	40	18680	16271	RIO ESPERA	362	11	4355	3164	SERRANIA	758	23	6038	5492
MONTES CLAROS	43.833	988	312425	273735	RIO MANSO	508	11	4538	4232	SERRANOPOLIS DE MINAS	226	2	3559	3213
MONTEZUMA	575	5	5249	4660	RIO NOVO	484	28	6672	6433	SERRANOS	68	1	1619	1592
MORADA NOVA DE MINAS	678	12	7379	6929	RIO PARANAIBA	1.873	29	11961	10904	SERRO	1.304	18	16600	14000
MORRO DA GARCA	109	9	2074	1671	RIO PARDO DE MINAS	1.352	8	19854	12040	SETE LAGOAS	23.139	613	183486	163202
MORRO DO PILAR	204	5	2974	2373	RIO PIRACICABA	2.470	28	12818	11821	SETUBINHA	253	3	7327	6064
MUNHOZ	606	15	5033	4294	RIO POMBA	1.056	39	14887	12415	SILVEIRANIA	110	3	2108	2056
MURIAE	11.561	336	84538	74819	RIO PRETO	518	6	4096	3421	SILVIANOPOLIS	316	12	4559	4060
MUTUM	2.339	47	21108	16865	RIO VERMELHO	596	4	9498	8429	SIMAO PEREIRA	289	13	2488	2227
MUZAMBINHO	1.916	36	18484	16083	RITAPOLIS	295	13	4068	3895	SIMONESIA	1.429	44	15264	12986
NACIP RAYDAN	244	7	2126	1736	ROCHEDO DE MINAS	247	4	2016	1978	SOBRALIA	402	20	4122	3519
NANUQUE	4.628	132	28314	22019	RODEIRO	962	19	7200	5344	SOLEDADE DE MINAS	390	10	5230	3422
NAQUE	582	22	4260	3485	ROMARIA	408	9	2942	2809	TABULEIRO	285	13	3657	3278
NATALANDIA	341	8	3056	2681	ROSARIO DA LIMEIRA	269	7	4155	3253	TAIOBEIRAS	3.708	38	24805	18432
NATERCIA	501	8	4200	3809	RUBELITA	195	3	5663	4291	TAPARUBA	339	10	2539	2016
NAZARENO	559	10	7170											