

Boletim do Tempo



Nesta quinta-feira, as condições meteorológicas são favoráveis ao tempo instável e podem ocorrer pancadas de chuva, localmente forte, em boa parte do estado de Minas Gerais. Tal situação meteorológica de alta instabilidade se deve à intensificação de um sistema de baixa pressão atmosférica sobre o litoral da Região Sudeste entre os estados de São Paulo e do Rio de Janeiro. Há possibilidade de chuva moderada a forte inclusive na Grande Belo Horizonte e capital mineira. Nos próximos dias, a tendência é de chuva forte no Jequitinhonha, Norte e Noroeste do estado.

Em caso de evento extremo/severo de chuva e ventania procure a Defesa Civil do seu município.

Novo acesso ao 5º Distrito de Meteorologia: Av. Raja Gabaglia, 245, - Bairro Cidade Jardim - CEP 30380- 103 Belo Horizonte/MG.

Obs.: A previsão no site do INMET é resultado direto de modelo numérico de previsão do tempo, portanto pode haver pequenas divergências nas temperaturas previstas divulgadas neste arquivo com os valores do site.

AVISOS METEOROLÓGICOS

Aviso 1 - As condições atmosféricas estarão favoráveis para ocorrência de chuvas intensas (chuva entre 20 e 30 mm/h ou até 50 mm/dia), acompanhadas de rajadas de vento ocasionais (até 60 km/h) em áreas isoladas de todo o estado de Minas Gerais, entre 10h30 do dia 22/12 e 10h30 do dia 23/12/2021.











Aviso 2 - As condições atmosféricas estarão favoráveis para ocorrência de tempestades (chuva entre 20 e 30 mm/h ou até 50 mm/dia), acompanhadas de rajadas de vento ocasionais (até 60 km/h) e queda de granizo no Sul/Sudoeste, Campo das Vertentes e Zona da Mata, entre 15h00 do dia 22/12 e 10h00 do dia 23/12/2021.

- Maiores informações acessar o endereço: <http://portal.inmet.gov.br>

PREVISÃO DO TEMPO PARA O ESTADO DE MINAS GERAIS

Tempo em Minas Gerais	Temperatura		Ventos	
	Min.	Max.	Direção	Intensidade
Céu encoberto com pancadas de chuva e trovoadas isoladas no Sul/Sudoeste, Campo das Vertentes, Zona da Mata e Rio Doce. Demais regiões, céu nublado com pancadas de chuva e trovoadas isoladas.	16/18 Estável	29/31 Lig. Declínio	Noroeste Oeste Sudoeste	Fraco/ Moderado C Rajadas

PREVISÃO DO TEMPO PARA AS MESORREGIÕES DE MINAS GERAIS

Região	Tempo	Temperatura		Vento	
 Metropolitana	Céu nublado com pancadas de chuva e trovoadas isoladas.	16/18 Estável	28/30 Estável	Noroeste Oeste Sudoeste	Fraco/ Moderado C Rajadas
 Noroeste	Céu nublado com pancadas de chuva e trovoadas isoladas.	18/20 Estável	29/31 Estável	Noroeste Oeste Sudoeste	Fraco/ Moderado C Rajadas
 Norte	Céu nublado com pancadas de chuva e trovoadas isoladas.	18/20 Estável	29/31 Estável	Noroeste Oeste Sudoeste	Fraco/ Moderado C Rajadas
 Jequitinhonha	Céu nublado com pancadas de chuva e trovoadas isoladas.	16/18 Estável	29/31 Estável	Noroeste Oeste Sudoeste	Fraco/ Moderado C Rajadas
 Rio Doce e Mucuri	Céu encoberto com pancadas de chuva e trovoadas isoladas.	17/19 Estável	28/30 Estável	Noroeste Oeste Sudoeste	Fraco/ Moderado C Rajadas
 Zona da Mata	Céu encoberto com pancadas de chuva e trovoadas isoladas.	16/18 Estável	27/29 Lig. Declínio	Noroeste Oeste Sudoeste	Fraco/ Moderado C Rajadas
 Sul / Sudoeste/ C. das Vertentes	Céu encoberto com pancadas de chuva e trovoadas isoladas.	16/18 Estável	26/28 Lig. Declínio	Noroeste Oeste Sudoeste	Fraco/ Moderado C Rajadas
 Oeste	Céu nublado com pancadas de chuva e trovoadas isoladas.	17/19 Estável	28/30 Estável	Noroeste Oeste Sudoeste	Fraco/ Moderado C Rajadas
 Triângulo/ Alto Paranaíba	Céu nublado com pancadas de chuva e trovoadas isoladas.	16/18 Estável	29/31 Lig. Declínio	Noroeste Oeste Sudoeste	Fraco/ Moderado C Rajadas
 Central Mineira	Céu nublado com pancadas de chuva e trovoadas isoladas.	17/19 Estável	28/30 Estável	Noroeste Oeste Sudoeste	Fraco/ Moderado C Rajadas

Localidades	Tempo	Temperaturas Previstas 23/12		Temperaturas Ocorridas 22/12	
		Mín	Màx	Mín	Màx
Belo Horizonte (Pampulha)	Céu nublado com pancadas de chuva e trovoadas isoladas.	18/20	25/27	18,8	31,1
Belo Horizonte (Santo Agostinho)	Céu nublado com pancadas de chuva e trovoadas isoladas.	18/20	25/27	18,4	30,8
Belo Horizonte (Cercadinho)	Céu nublado com pancadas de chuva e trovoadas isoladas.	18/20	24/26	16,5	29,5
Divinópolis	Céu nublado com pancadas de chuva e trovoadas isoladas.	19/21	28/30	18,9	31,4
Três Marias	Céu nublado com pancadas de chuva e trovoadas isoladas.	20/22	29/31	19,6	30,0
Governador Valadares	Céu encoberto com pancadas de chuva e trovoadas isoladas.	22/24	29/31	22,1	30,0
Diamantina	Céu nublado com pancadas de chuva e trovoadas isoladas.	17/19	24/26	17,1	26,2
Unai	Céu nublado com pancadas de chuva e trovoadas isoladas.	21/23	29/31	21,5	31,5
São Romão	Céu nublado com pancadas de chuva e trovoadas isoladas.	25/27	30/32	25,5	32,1
Montes Claros	Céu nublado com pancadas de chuva e trovoadas isoladas.	21/23	26/28	21,2	27,8
Uberlândia	Céu nublado com pancadas de chuva e trovoadas isoladas.	22/24	29/31	21,8	30,9
Viçosa	Céu encoberto com pancadas de chuva e trovoadas isoladas.	18/20	29/31	18,4	30,8
Juiz de Fora	Céu encoberto com pancadas de chuva e trovoadas isoladas.	18/20	28/30	18,3	30,4
São João Del Rei	Céu encoberto com pancadas de chuva e trovoadas isoladas.	17/19	28/30	17,5	30,2
Barbacena	Céu encoberto com pancadas de chuva e trovoadas isoladas.	16/18	27/29	16,5	28,7
Varginha	Céu encoberto com pancadas de chuva e trovoadas isoladas.	17/19	26/28	17,9	28,5
Monte Verde	Céu encoberto com pancadas de chuva e trovoadas isoladas.	16/18	24/26	s/d	s/d

s/d – sem dados

CONDIÇÕES METEOROLÓGICAS REGISTRADAS NA CAPITAL E INTERIOR

	Temperatura mínima (°C)		Temperatura Máxima (°C)		Umidade Relativa 15:00 (%)	
Capital	16,5	Cercadinho	31,1	Pampulha	33	Cercadinho
Interior	14,0	Maria da Fé	34,2	Muriaé	33	BH - Cercadinho



INSTITUTO NACIONAL DE METEOROLOGIA – INMET
5º DISME – BELO HORIZONTE

PREVISÃO DO TEMPO PARA 48,72 e 96 HORAS

Previsão para o dia: 24/12

Minas Gerais: Céu encoberto com pancadas de chuva, por vezes forte, com trovoadas no Norte, Noroeste, Jequitinhonha, Mucuri e Rio Doce. Céu nublado a parcialmente nublado com pancadas de chuva e trovoadas isoladas no Triângulo Mineiro/Alto Paranaíba, Central Mineira, Metropolitana e Zona da Mata. Demais regiões, céu parcialmente nublado com possibilidade de chuva isoladas. **Temperatura: Estável. Máxima: 31°C / Declínio. Mínima: 11 °C.**

Belo Horizonte: Céu nublado a parcialmente nublado com pancadas de chuva e trovoadas isoladas. **Temperatura: Estável. Máxima: 26°C / Declínio. Mínima: 15 °C.**

Previsão para o dia: 25/12

Minas Gerais: Céu nublado com pancadas de chuva e trovoadas no Norte, Noroeste e Jequitinhonha. Demais regiões, céu parcialmente nublado. Possibilidade de chuva isolada no Mucuri, Rio Doce, Zona da Mata e Metropolitana. **Temperatura: Lig. Elevação. Máxima: 33°C / Estável. Mínima: 9 °C.**

Belo Horizonte: Céu parcialmente nublado com possibilidade de chuva isolada. **Temperatura: Lig. Elevação. Máxima: 27°C / Lig. Declínio. Mínima: 13 °C.**

Previsão para o dia: 26/12

Minas Gerais: Céu nublado com pancadas de chuva e trovoadas no Norte, Noroeste e Jequitinhonha. Demais regiões, céu parcialmente nublado com possibilidade de chuva isolada. **Temperatura: Estável. Máxima: 34°C / Estável. Mínima: 10 °C.**

Belo Horizonte: Céu parcialmente nublado com possibilidade de chuva isolada. **Temperatura: Lig. Elevação. Máxima: 30°C / Lig. Elevação. Mínima: 16 °C.**

OBSERVAÇÃO:

Em Belo Horizonte/MG, a média climatológica para o mês de dezembro é de 358,9 mm. E, de acordo com os dados da série histórica do INMET, o mês de dezembro mais chuvoso ocorreu no ano de 2011 com total de chuva de 720,0 mm e o mais seco foi no ano de 1963 com apenas 86,6 mm de precipitação.

A estação convencional de Belo Horizonte, localizada no bairro Santo Agostinho, acumulou 247,5 mm entre os dias 01/12 e a manhã do dia 22/12/2021, valor correspondente a 69,0% da média histórica para o mês de dezembro que é 358,9 mm.

Classificação de intensidade de precipitação de acordo com o intervalo de classe.

Intervalo de precipitação (mm)	Classificação da intensidade de precipitação
(0,1 - 5)	Muito fraca
(5 - 10)	Fraca
(10 - 15)	Moderadamente fraca
(15 - 20)	Moderada
(20 - 25)	Moderadamente forte
(25 - 30)	Forte
Acima de 30	Muito forte

Soriano F. & Galdino, 2002