

Boletim do Tempo



Nesta terça-feira, as condições meteorológicas ainda são favoráveis ao tempo instável em decorrência da atuação de áreas de instabilidade atmosféricas que atuam sobre o Brasil Central. Há condições de chuva moderada a forte que podem vir acompanhadas de descargas elétricas, especialmente, no Oeste, Sul/Sudoeste, Campo das Vertentes, Zona da Mata e Triângulo Mineiro. Na capital mineira e Grande Belo Horizonte o quadro meteorológico ainda é favorável a ocorrência de chuva, contudo, de menor intensidade em relação aos últimos dias.

Em caso de evento extremo/severo de chuva e ventania procure a Defesa Civil do seu município.

Novo acesso ao 5º Distrito de Meteorologia: Av. Raja Gabaglia, 245, - Bairro Cidade Jardim - CEP 30380- 103 Belo Horizonte/MG.

Obs.: A previsão no site do INMET é resultado direto de modelo numérico de previsão do tempo, portanto pode haver pequenas divergências nas temperaturas previstas divulgadas neste arquivo com os valores do site.

AVISOS METEOROLÓGICOS

Aviso 1 - As condições atmosféricas estarão favoráveis para ocorrência de chuvas intensas (chuva entre 30 e 60 mm/h ou 50 e 100 mm/dia), acompanhadas de rajadas de vento ocasionais (60 a 100 km/h) em praticamente todo o estado de Minas Gerais, entre 09h50 do dia 10/01 e 10h00 do dia 11/01/2022.

OBS.1: São esperados volumes significativos de chuva (totais acumulados iguais ou acima de 100 mm), nas próximas 24 horas, em localidades da Central Mineira, Oeste, Metropolitana de Belo Horizonte, Campo das Vertentes e Zona da Mata.











OBS.: As chuvas tendem a persistir até o próximo dia 11/01/2022 (3ª feira) na Central Mineira, Alto Paranaíba, Oeste, Metropolitana de Belo Horizonte, Rio Doce, Zona da Mata e Campo das Vertentes, favorecendo para acumulados diários significativos (superiores a 100 mm) no decorrer deste período.

- Maiores informações acessar o endereço: <http://portal.inmet.gov.br>

PREVISÃO DO TEMPO PARA O ESTADO DE MINAS GERAIS

Tempo em Minas Gerais	Temperatura		Ventos	
	Min.	Max	Direção	Intensidade
Céu encoberto com pancadas de chuva, por vezes fortes, na Central Mineira, Oeste, Metropolitana, Campo das Vertentes, Zona da Mata, Noroeste, Triângulo Mineiro/Alto Paranaíba e Sul/Sudoeste. Demais regiões, céu nublado a parcialmente nublado com pancadas de chuva e trovoadas isoladas.	14/16 Estável	32/34 Estável	Norte Noroeste	Fraco/ Moderado c/ rajadas

PREVISÃO DO TEMPO PARA AS MESORREGIÕES DE MINAS GERAIS

Região	Tempo	Temperatura		Vento	
 Metropolitana	Céu encoberto com pancadas de chuva, por vezes fortes.	16/18 Estável	27/29 Estável	Norte Noroeste	Fraco/ Moderado c/ rajadas
 Noroeste	Céu encoberto com pancadas de chuva, por vezes fortes.	18/20 Estável	29/31 Estável	Norte Noroeste	Fraco/ Moderado c/ rajadas
 Norte	Céu nublado a parcialmente nublado com pancadas de chuva e trovoadas isoladas.	18/20 Estável	32/34 Estável	Norte Noroeste	Fraco/ Moderado c/ rajadas
 Jequitinhonha	Céu nublado a parcialmente nublado com pancadas de chuva e trovoadas isoladas.	17/19 Estável	30/32 Estável	Norte Noroeste	Fraco/ Moderado c/ rajadas
 Rio Doce e Mucuri	Céu nublado a parcialmente nublado com pancadas de chuva e trovoadas isoladas.	19/21 Estável	31/33 Estável	Norte Noroeste	Fraco/ Moderado c/ rajadas
 Zona da Mata	Céu encoberto com pancadas de chuva, por vezes fortes.	16/18 Estável	28/30 Estável	Norte Noroeste	Fraco/ Moderado c/ rajadas
 Sul / Sudoeste/ C. das Vertentes	Céu encoberto com pancadas de chuva, por vezes fortes.	14/16 Estável	23/25 Estável	Noroeste	Fraco/ Moderado c/ rajadas
 Oeste	Céu encoberto com pancadas de chuva, por vezes fortes.	18/20 Estável	27/29 Estável	Noroeste	Fraco/ Moderado c/ rajadas
 Triângulo/ Alto Paranaíba	Céu encoberto com pancadas de chuva, por vezes fortes.	18/20 Estável	27/29 Estável	Noroeste	Fraco/ Moderado c/ rajadas
 Central Mineira	Céu encoberto com pancadas de chuva, por vezes fortes.	18/20 Estável	29/31 Estável	Norte Noroeste	Fraco/ Moderado c/ rajadas

Localidades	Tempo	Temperaturas Previstas 11/01		Temperaturas Ocorridas 10/01	
		Mín	Màx	Mín	Màx
Belo Horizonte (Pampulha)	Céu encoberto com pancadas de chuva, por vezes fortes.	19/21	25/27	19,0	26,1
Belo Horizonte (Santo Agostinho)	Céu encoberto com pancadas de chuva, por vezes fortes.	18/20	25/27	18,1	25,8
Belo Horizonte (Cercadinho)	Céu encoberto com pancadas de chuva, por vezes fortes.	17/19	22/24	17,4	22,8
Divinópolis	Céu encoberto com pancadas de chuva, por vezes fortes.	19/21	24/26	19,3	24,1
Três Marias	Céu encoberto com pancadas de chuva, por vezes fortes.	19/21	28/30	19,2	25,5
Governador Valadares	Céu nublado a parcialmente nublado com pancadas de chuva e trovoadas isoladas.	22/24	31/33	22,4	32,5
Diamantina	Céu nublado a parcialmente nublado com pancadas de chuva e trovoadas isoladas.	16/18	20/22	16,8	22,1
Unai	Céu encoberto com pancadas de chuva, por vezes fortes.	20/22	29/31	20,7	29,0
São Romão	Céu nublado a parcialmente nublado com pancadas de chuva e trovoadas isoladas.	22/24	29/31	23,9	29,4
Montes Claros	Céu nublado a parcialmente nublado com pancadas de chuva e trovoadas isoladas.	20/22	28/30	20,0	28,8
Uberlândia	Céu encoberto com pancadas de chuva, por vezes fortes.	19/21	24/26	19,5	25,9
Viçosa	Céu encoberto com pancadas de chuva, por vezes fortes.	18/20	23/25	s/d	s/d
Juiz de Fora	Céu encoberto com pancadas de chuva, por vezes fortes.	17/19	22/24	16,8	24,0
São João Del Rei	Céu encoberto com pancadas de chuva, por vezes fortes.	18/20	23/25	18,0	24,0
Barbacena	Céu encoberto com pancadas de chuva, por vezes fortes.	17/19	22/24	17,0	23,4
Varginha	Céu encoberto com pancadas de chuva, por vezes fortes.	17/19	23/25	17,2	24,3
Maria da Fé	Céu encoberto com pancadas de chuva, por vezes fortes.	14/16	19/21	s/d	s/d

s/d – sem dados

CONDIÇÕES METEOROLÓGICAS REGISTRADAS NA CAPITAL E INTERIOR

	Temperatura mínima (°C)		Temperatura Máxima (°C)		Umidade Relativa 15:00 (%)	
Capital	17,4	Cercadinho	26,1	Pampulha	71	Pampulha
Interior	15,2	Maria da Fé	34,3	Itaobim	33	Serra dos Aimorés



INSTITUTO NACIONAL DE METEOROLOGIA – INMET
5º DISME – BELO HORIZONTE

PREVISÃO DO TEMPO PARA 48,72 e 96 HORAS

Previsão para o dia: 12/01

Minas Gerais: Céu encoberto com pancadas de chuva, por vezes fortes, no Oeste, Campo das Vertentes, Triângulo Mineiro/Alto Paranaíba e Sul/Sudoeste. Céu nublado com pancadas de chuva e trovoadas isoladas no Noroeste, Central Mineira, Metropolitana e Zona da Mata. Demais regiões, céu parcialmente nublado com pancadas de chuva e trovoadas isoladas. **Temperatura: Estável. Máxima: 34°C / Estável. Mínima: 14°C.**

Belo Horizonte: Céu nublado com pancadas de chuva e trovoadas isoladas. **Temperatura: Estável. Máxima: 25°C / Estável. Mínima: 17°C.**

Previsão para o dia: 13/01

Minas Gerais: Céu nublado com pancadas de chuva e trovoadas no Triângulo Mineiro/Alto Paranaíba, Oeste e Sul/Sudoeste. Céu nublado a parcialmente nublado com chuva isolada no Noroeste, Central Mineira, Metropolitana, Campo das Vertentes e Zona da Mata. Demais regiões, céu parcialmente nublado. **Temperatura: Estável. Máxima: 35°C / Estável. Mínima: 15°C.**

Belo Horizonte: Céu nublado a parcialmente nublado com chuva isolada. **Temperatura: Ligeira Elevação. Máxima: 28°C / Estável. Mínima: 17°C.**

Previsão para o dia: 14/01

Minas Gerais: Céu nublado a parcialmente nublado com chuva isolada no Triângulo Mineiro/Alto Paranaíba, Oeste e Sul/Sudoeste. Demais regiões, céu parcialmente nublado. **Temperatura: Estável. Máxima: 35°C / Estável. Mínima: 15°C.**

Belo Horizonte: Céu parcialmente nublado. **Temperatura: Estável. Máxima: 30°C / Estável. Mínima: 17°C.**

OBSERVAÇÃO:

Em Belo Horizonte/MG, a média climatológica para o mês de janeiro é de 329,1 mm. Conforme os dados da série histórica do INMET, o mês de janeiro mais chuvoso ocorreu no ano de 2020 com um total de chuva de 934,7 mm e o mais seco no ano de 1976 com apenas 32,2 mm de precipitação.

A estação convencional de Belo Horizonte, localizada no bairro Santo Agostinho, acumulou 411,4 mm entre os dias 01/01 e a manhã do dia 10/01/2022, valor correspondente a 25,0% acima da média histórica para o mês de janeiro que é de 329,1 mm.

Classificação de intensidade de precipitação de acordo com o intervalo de classe.

Intervalo de precipitação (mm)	Classificação da intensidade de precipitação
(0,1 - 5)	Muito fraca
(5 - 10)	Fraca
(10 - 15)	Moderadamente fraca
(15 - 20)	Moderada
(20 - 25)	Moderadamente forte
(25 - 30)	Forte
Acima de 30	Muito forte

Soriano F. & Galdino, 2002