

Boletim do Tempo



Nesta quarta-feira, o ar quente continental juntamente com a alta umidade disponível na atmosfera situação característica da estação do Verão contribuem para o desenvolvimento de nuvens convectivas e que, normalmente, à tarde provocam pancadas de chuva com raios e rajadas de ventos ocasionais. Assim, há previsão de pancadas de chuva de intensidade moderada a forte, especialmente, no Sul, Triângulo e Oeste mineiro. O calor segue intenso em todas as regiões mineiras e a temperatura máxima prevista é de 35°C no Norte, Zona da Mata e Jequitinhonha.

Em caso de evento extremo/severo de chuva e ventania procure a Defesa Civil do seu município.

Novo acesso ao 5º Distrito de Meteorologia: Av. Raja Gabaglia, 245, - Bairro Cidade Jardim - CEP 30380- 103 Belo Horizonte/MG.

Obs.: A previsão no site do INMET é resultado direto de modelo numérico de previsão do tempo, portanto pode haver pequenas divergências nas temperaturas previstas divulgadas neste arquivo com os valores do site.

AVISOS METEOROLÓGICOS


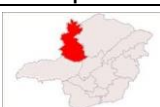








Aviso 1 - As condições atmosféricas estarão favoráveis para ocorrência de tempestades (chuva entre 30 e 60 mm/h ou 50 a 100 mm/dia), acompanhadas de rajadas de vento ocasionais (60 a 100 km/h) e queda de granizo no Triângulo Mineiro, Alto Paranaíba, Sul/Sudoeste, Região Metropolitana de Belo Horizonte e Zona da Mata entre 12h00 do dia 18/01 e 10h00 do dia 19/01/2022.

- Maiores informações acessar o endereço: <http://portal.inmet.gov.br>

PREVISÃO DO TEMPO PARA O ESTADO DE MINAS GERAIS

Tempo em Minas Gerais	Temperatura		Ventos	
	Min.	Max	Direção	Intensidade
Céu parcialmente nublado a nublado com pancadas de chuva e trovoadas isoladas no Triângulo Mineiro/Alto Paranaíba, Central Mineira, Oeste, Sul/Sudoeste, Metropolitana, Campo das Vertentes e Zona da Mata. Demais regiões, céu parcialmente nublado com possibilidade de chuva isolada.	16/18 Estável	33/35 Estável	Leste Nordeste Norte	Fraco/ Moderado c/ rajadas

PREVISÃO DO TEMPO PARA AS MESORREGIÕES DE MINAS GERAIS

Região	Tempo	Temperatura		Vento	
 Metropolitana	Céu parcialmente nublado a nublado com pancadas de chuva e trovoadas isoladas.	18/20 Estável	30/32 Estável	Leste Nordeste Norte	Fraco/ Moderado c/ rajadas
 Noroeste	Céu parcialmente nublado com possibilidade de chuva isolada.	17/19 Estável	31/33 Estável	Leste Nordeste Norte	Fraco/ Moderado
 Norte	Céu parcialmente nublado com possibilidade de chuva isolada.	17/19 Estável	33/35 Estável	Leste Nordeste Norte	Fraco/ Moderado
 Jequitinhonha	Céu parcialmente nublado com possibilidade de chuva isolada.	16/18 Estável	33/35 Estável	Leste Nordeste Norte	Fraco/ Moderado
 Rio Doce e Mucuri	Céu parcialmente nublado com possibilidade de chuva isolada.	18/20 Estável	32/34 Estável	Leste Nordeste Norte	Fraco/ Moderado
 Zona da Mata	Céu parcialmente nublado a nublado com pancadas de chuva e trovoadas isoladas.	17/19 Estável	33/35 Estável	Leste Nordeste Norte	Fraco/ Moderado c/ rajadas
 Sul / Sudoeste/ C. das Vertentes	Céu parcialmente nublado a nublado com pancadas de chuva e trovoadas isoladas.	16/18 Estável	30/32 Estável	Leste Nordeste Norte	Fraco/ Moderado c/ rajadas
 Oeste	Céu parcialmente nublado a nublado com pancadas de chuva e trovoadas isoladas.	19/21 Estável	31/33 Estável	Leste Nordeste Norte	Fraco/ Moderado c/ rajadas
 Triângulo/ Alto Paranaíba	Céu parcialmente nublado a nublado com pancadas de chuva e trovoadas isoladas.	17/19 Estável	31/33 Estável	Leste Nordeste Norte	Fraco/ Moderado c/ rajadas
 Central Mineira	Céu parcialmente nublado a nublado com pancadas de chuva e trovoadas isoladas.	18/20 Estável	31/33 Estável	Leste Nordeste Norte	Fraco/ Moderado c/ rajadas

Localidades	Tempo	Temperaturas Previstas 19/01		Temperaturas Ocorridas 18/01	
		Mín	Màx	Mín	Màx
Belo Horizonte (Pampulha)	Céu parcialmente nublado a nublado com pancadas de chuva e trovoadas isoladas.	20/22	29/31	20,1	29,5
Belo Horizonte (Santo Agostinho)	Céu parcialmente nublado a nublado com pancadas de chuva e trovoadas isoladas.	20/22	29/31	20,4	30,0
Belo Horizonte (Cercadinho)	Céu parcialmente nublado a nublado com pancadas de chuva e trovoadas isoladas.	18/20	28/30	18,3	29,6
Divinópolis	Céu parcialmente nublado a nublado com pancadas de chuva e trovoadas isoladas.	19/21	29/31	19,5	29,8
Três Marias	Céu parcialmente nublado com possibilidade de chuva isolada.	20/22	29/31	19,8	31,1
Governador Valadares	Céu parcialmente nublado com possibilidade de chuva isolada.	23/25	33/35	23,0	34,1
Diamantina	Céu parcialmente nublado com possibilidade de chuva isolada.	17/19	25/27	17,2	26,3
Unaí	Céu parcialmente nublado com possibilidade de chuva isolada.	18/20	29/31	18,3	32,7
São Romão	Céu parcialmente nublado com possibilidade de chuva isolada.	22/24	32/34	21,5	32,4
Montes Claros	Céu parcialmente nublado com possibilidade de chuva isolada.	18/20	30/32	18,9	32,2
Uberlândia	Céu parcialmente nublado a nublado com pancadas de chuva e trovoadas isoladas.	19/21	29/31	19,0	30,4
Viçosa	Céu parcialmente nublado a nublado com pancadas de chuva e trovoadas isoladas.	18/20	29/31	18,6	31,1
Juiz de Fora	Céu parcialmente nublado a nublado com pancadas de chuva e trovoadas isoladas.	20/22	27/29	19,8	29,5
São João Del Rei	Céu parcialmente nublado a nublado com pancadas de chuva e trovoadas isoladas.	18/20	29/31	18,5	30,7
Barbacena	Céu parcialmente nublado a nublado com pancadas de chuva e trovoadas isoladas.	17/19	27/29	17,4	29,3
Varginha	Céu parcialmente nublado a nublado com pancadas de chuva e trovoadas isoladas.	19/21	28/30	18,7	30,7
Maria da Fé	Céu parcialmente nublado a nublado com pancadas de chuva e trovoadas isoladas.	16/18	27/29	15,7	28,6

s/d – sem dados

CONDIÇÕES METEOROLÓGICAS REGISTRADAS NA CAPITAL E INTERIOR

	Temperatura mínima (°C)	Temperatura Máxima (°C)		Umidade Relativa 15:00 (%)	
Capital	18,3	Cercadinho	30,0	Santo Agostinho	44
Interior	15,7	Maria da Fé	34,8	Muriaé	31
					Montes Claros / Pirapora



INSTITUTO NACIONAL DE METEOROLOGIA – INMET
5º DISME – BELO HORIZONTE

PREVISÃO DO TEMPO PARA 48,72 e 96 HORAS

Previsão para o dia: 20/01

Minas Gerais: Céu parcialmente nublado a nublado com pancadas de chuva e trovoadas isoladas no Triângulo Mineiro/Alto Paranaíba, Oeste, Sul/Sudoeste, Campo das Vertentes e Zona da Mata. Demais regiões, céu parcialmente nublado. Possibilidade de chuva isolada no Norte, Central Mineira e Metropolitana. **Temperatura: Estável. Máxima: 34°C / Estável. Mínima: 15°C.**

Belo Horizonte: Céu parcialmente nublado com possibilidade de chuva isolada. **Temperatura: Estável. Máxima: 29°C / Estável. Mínima: 18°C.**

Previsão para o dia: 21/01

Minas Gerais: Céu parcialmente nublado a nublado com pancadas de chuva e trovoadas isoladas no Triângulo Mineiro/Alto Paranaíba, Oeste, Sul/Sudoeste, Campo das Vertentes e Zona da Mata. Demais regiões, céu parcialmente nublado. Possibilidade de chuva isolada na Central Mineira e Metropolitana. **Temperatura: Estável. Máxima: 33°C / Estável. Mínima: 15°C.**

Belo Horizonte: Céu parcialmente nublado com possibilidade de chuva isolada. **Temperatura: Estável. Máxima: 30°C / Estável. Mínima: 17°C.**

Previsão para o dia: 22/01

Minas Gerais: Céu parcialmente nublado a nublado com pancadas de chuva e trovoadas isoladas no Triângulo Mineiro/Alto Paranaíba, Oeste, Sul/Sudoeste, Campo das Vertentes e Zona da Mata. Demais regiões, céu parcialmente nublado. **Temperatura: Estável. Máxima: 35°C / Estável. Mínima: 14°C.**

Belo Horizonte: Céu parcialmente nublado. **Temperatura: Estável. Máxima: 30°C / Estável. Mínima: 17°C.**

OBSERVAÇÃO:

Em Belo Horizonte/MG, a média climatológica para o mês de janeiro é de 329,1 mm. Conforme os dados da série histórica do INMET, o mês de janeiro mais chuvoso ocorreu no ano de 2020 com um total de chuva de 934,7 mm e o mais seco no ano de 1976 com apenas 32,2 mm de precipitação.

A estação convencional de Belo Horizonte, localizada no bairro Santo Agostinho, acumulou 481,0 mm entre os dias 01/01 e a manhã do dia 18/01/2022, valor correspondente a 46,2% acima da média histórica para o mês de janeiro que é 329,1 mm.

Classificação de intensidade de precipitação de acordo com o intervalo de classe.

Intervalo de precipitação (mm)	Classificação da intensidade de precipitação
(0,1 - 5)	Muito fraca
(5 - 10)	Fraca
(10 - 15)	Moderadamente fraca
(15 - 20)	Moderada
(20 - 25)	Moderadamente forte
(25 - 30)	Forte
Acima de 30	Muito forte

Soriano F. & Galdino, 2002