

Boletim do Tempo



Nesta quinta-feira, o tempo permanece com variação de nebulosidade e condições favoráveis para pancadas de chuva no norte e oeste de Minas Gerais. A configuração dos ventos, em médios e altos níveis da atmosfera, permanece favorecendo o desenvolvimento de áreas de instabilidade nos setores anteriormente mencionados. No restante do Estado, a combinação entre aquecimento diurno e disponibilidade de umidade pode resultar nas típicas pancadas de verão. A partir da noite de quinta-feira, uma frente fria avança para o litoral da Região Sudeste, passando também a influenciar as condições de tempo sobre o estado.

Em caso de evento extremo/severo de chuva e ventania procure a Defesa Civil do seu município.

Novo acesso ao 5º Distrito de Meteorologia: Av. Raja Gabaglia, 245, - Bairro Cidade Jardim - CEP 30380- 103 Belo Horizonte/MG.

Obs.: A previsão no site do INMET é resultado direto de modelo numérico de previsão do tempo, portanto pode haver pequenas divergências nas temperaturas previstas divulgadas neste arquivo com os valores do site.

AVISOS METEOROLÓGICOS











- **Aviso 1** - As condições atmosféricas estarão favoráveis para ocorrência de tempestades (chuva entre 30 e 60 mm/h ou 50 a 100 mm/dia), acompanhadas de rajadas de vento ocasionais (acima de 60 km/h) no Jequitinhonha, Mucuri e Triângulo Mineiro, entre 10h00 do dia 26/01 e 10h00 do dia 27/01/2022. Há possibilidade de precipitação de granizo no Triângulo Mineiro/Alto Paranaíba.
- **Aviso 2** - As condições atmosféricas estarão favoráveis para ocorrência de tempestades (chuva entre 20 e 30 mm/h ou até 50 mm/dia), acompanhadas de rajadas de vento ocasionais (40 a 60 km/h) no Noroeste, Norte, Central Mineira e Oeste, entre 10h00 do dia 26/01 e 10h00 do dia 27/01/2022.

Maiores informações acessar o endereço: <http://portal.inmet.gov.br>

PREVISÃO DO TEMPO PARA O ESTADO DE MINAS GERAIS

Tempo em Minas Gerais	Temperatura		Ventos	
	Min.	Max	Direção	Intensidade
Céu parcialmente nublado com pancadas de chuva e trovoadas isoladas no Noroeste, Norte, Central Mineira, Triângulo Mineiro/Alto Paranaíba e Metropolitana. Demais regiões, céu parcialmente nublado com possibilidade de chuva isolada.	15/17 Estável	32/34 Ligeira Elevação	Norte Noroeste Nordeste	Fraco/ Moderado c/ rajadas

PREVISÃO DO TEMPO PARA AS MESORREGIÕES DE MINAS GERAIS

Região	Tempo	Temperatura		Vento	
 Metropolitana	Céu parcialmente nublado com pancadas de chuva e trovoadas isoladas.	16/18 Estável	30/32 Estável	Nordeste Norte	Fraco/ Moderado c/ rajadas
 Noroeste	Céu parcialmente nublado com pancadas de chuva e trovoadas isoladas.	18/20 Estável	31/33 Estável	Nordeste	Fraco/ Moderado c/ rajadas
 Norte	Céu parcialmente nublado com pancadas de chuva e trovoadas isoladas.	16/18 Estável	32/34 Elevação	Nordeste Norte Leste	Fraco/ Moderado c/ rajadas
 Jequitinhonha	Céu parcialmente nublado com possibilidade de chuva isolada.	15/17 Estável	32/34 Elevação	Nordeste Leste	Fraco/ Moderado
 Rio Doce e Mucuri	Céu parcialmente nublado com possibilidade de chuva isolada.	17/19 Estável	32/34 Elevação	Nordeste	Fraco/ Moderado
 Zona da Mata	Céu parcialmente nublado com possibilidade de chuva isolada.	17/19 Estável	32/34 Estável	Noroeste Norte	Fraco/ Moderado
 Sul / Sudoeste/ C. das Vertentes	Céu parcialmente nublado com possibilidade de chuva isolada.	15/17 Estável	31/33 Estável	Norte Noroeste	Fraco/ Moderado
 Oeste	Céu parcialmente nublado com possibilidade de chuva isolada.	18/20 Estável	30/32 Estável	Norte	Fraco/ Moderado
 Triângulo/ Alto Paranaíba	Céu parcialmente nublado com pancadas de chuva e trovoadas isoladas.	15/17 Estável	30/32 Estável	Nordeste Norte	Fraco/ Moderado c/ rajadas
 Central Mineira	Céu parcialmente nublado com pancadas de chuva e trovoadas isoladas.	18/20 Estável	30/32 Estável	Norte	Fraco/ Moderado c/ rajadas

INSTITUTO NACIONAL DE METEOROLOGIA – INMET
5º DISME – BELO HORIZONTE

Localidades	Tempo	Temperaturas Previstas 27/01		Temperaturas Ocorridas 26/01	
		Mín	Màx	Mín	Màx
Belo Horizonte (Pampulha)	Céu parcialmente nublado com pancadas de chuva e trovoadas isoladas.	19/21	28/30	19,4	30,1
Belo Horizonte (Santo Agostinho)	Céu parcialmente nublado com pancadas de chuva e trovoadas isoladas.	19/21	28/30	19,8	29,0
Belo Horizonte (Cercadinho)	Céu parcialmente nublado com pancadas de chuva e trovoadas isoladas.	17/19	27/29	16,6	28,7
Divinópolis	Céu parcialmente nublado com possibilidade de chuva isolada.	18/20	29/31	18,4	30,7
Três Marias	Céu parcialmente nublado com pancadas de chuva e trovoadas isoladas.	18/20	28/30	18,6	29,9
Governador Valadares	Céu parcialmente nublado com possibilidade de chuva isolada.	21/23	30/32	21,3	31,3
Diamantina	Céu parcialmente nublado com possibilidade de chuva isolada.	15/17	24/26	15,3	25,2
Unaí	Céu parcialmente nublado com pancadas de chuva e trovoadas isoladas.	19/21	28/30	19,3	28,3
São Romão	Céu parcialmente nublado com pancadas de chuva e trovoadas isoladas.	23/25	31/33	23,7	31,7
Montes Claros	Céu parcialmente nublado com pancadas de chuva e trovoadas isoladas.	20/22	27/29	20,0	27,7
Uberlândia	Céu parcialmente nublado com pancadas de chuva e trovoadas isoladas.	20/22	28/30	20,0	29,3
Viçosa	Céu parcialmente nublado com possibilidade de chuva isolada.	17/19	29/31	17,9	30,0
Juiz de Fora	Céu parcialmente nublado com possibilidade de chuva isolada.	17/19	27/29	17,6	28,6
São João Del Rei	Céu parcialmente nublado com possibilidade de chuva isolada.	17/19	29/31	17,6	30,8
Barbacena	Céu parcialmente nublado com possibilidade de chuva isolada.	16/18	27/29	16,7	28,5
Varginha	Céu parcialmente nublado com possibilidade de chuva isolada.	18/20	27/29	19,1	28,1
Maria da Fé	Céu parcialmente nublado com possibilidade de chuva isolada.	16/18	24/26	16,4	25,8

s/d – sem dados

CONDIÇÕES METEOROLÓGICAS REGISTRADAS NA CAPITAL E INTERIOR

	Temperatura mínima (°C)		Temperatura Máxima (°C)		Umidade Relativa 15:00 (%)	
Capital	16,6	Cercadinho	30,1	Pampulha	35	Cercadinho / Pampulha
Interior	14,4	Formoso	32,8	Araçuaí	29	Sete Lagoas

PREVISÃO DO TEMPO PARA 48,72 e 96 HORAS

Previsão para o dia: 28/01

Minas Gerais: Céu parcialmente nublado com pancadas de chuva e trovoadas isoladas no Triângulo Mineiro/Alto Paranaíba, Oeste, Sul/Sudoeste, Metropolitana, Campo das Vertentes e Zona da Mata. Demais regiões, céu parcialmente nublado. **Temperatura: Estável. Máxima: 35°C / Estável. Mínima: 15°C.**

Belo Horizonte: Céu parcialmente nublado com pancadas de chuva e trovoadas isoladas. **Temperatura: Ligeira Elevação. Máxima: 32°C / Estável. Mínima: 17 °C.**

Previsão para o dia: 29/01

Minas Gerais: Céu nublado com pancadas de chuva e trovoadas isoladas no Triângulo Mineiro/Alto Paranaíba, Oeste, Sul/Sudoeste, Campo das Vertentes e Zona da Mata. Demais regiões, céu parcialmente nublado com pancadas de chuva e trovoadas isoladas. **Temperatura: Lig. Declínio. Máxima: 35°C / Estável. Mínima: 15°C.**

Belo Horizonte: Céu parcialmente nublado com pancadas de chuva e trovoadas isoladas. **Temperatura: Ligeiro Declínio. Máxima: 29°C / Estável. Mínima: 18 °C.**

Previsão para o dia: 30/01

Minas Gerais: Céu nublado com pancadas de chuva e trovoadas isoladas no Triângulo Mineiro/Alto Paranaíba, Oeste, Sul/Sudoeste, Campo das Vertentes, Metropolitana e Zona da Mata. Demais regiões, céu parcialmente nublado com pancadas de chuva e trovoadas isoladas. **Temperatura: Estável. Máxima: 35°C / Estável. Mínima: 15°C.**

Belo Horizonte: Céu nublado com pancadas de chuva e trovoadas isoladas. **Temperatura: Estável. Máxima: 28°C / Estável. Mínima: 19 °C.**

OBSERVAÇÃO:

Em Belo Horizonte/MG, a média climatológica para o mês de janeiro é de 329,1 mm. Conforme os dados da série histórica do INMET, o mês de janeiro mais chuvoso ocorreu no ano de 2020 com um total de chuva de 934,7 mm e o mais seco no ano de 1976 com apenas 32,2 mm de precipitação.

A estação convencional de Belo Horizonte, localizada no bairro Santo Agostinho, acumulou 487,2 mm entre os dias 01/01 e a manhã do dia 25/01/2022, valor correspondente a 48,0% acima da média histórica para o mês de janeiro que é 329,1 mm.

Classificação de intensidade de precipitação de acordo com o intervalo de classe.

Intervalo de precipitação (mm)	Classificação da intensidade de precipitação
(0,1 - 5)	Muito fraca
(5 - 10)	Fraca
(10 - 15)	Moderadamente fraca
(15 - 20)	Moderada
(20 - 25)	Moderadamente forte
(25 - 30)	Forte
Acima de 30	Muito forte

Soriano F. & Galdino, 2002