

## Boletim do Tempo



A terça-feira será de tempo instável, com chuva em todas as regiões mineiras. No sul do estado, as chuvas ainda decorrem da atuação da ZCAS (Zona de convergência do Atlântico Sul) que começa a enfraquecer. No restante do estado, as instabilidades serão favorecidas por um canal secundário de umidade que se estabelece no decorrer desta segunda-feira entre a Região Norte, passando por Tocantins, Goiás e Minas Gerais. Este novo fluxo de umidade tende a atuar sobre Minas nos próximos dias.

Em caso de evento extremo/severo de chuva e ventania procure a Defesa Civil do seu município.

Novo acesso ao 5º Distrito de Meteorologia: Av. Raja Gabaglia, 245, - Bairro Cidade Jardim - CEP 30380- 103 Belo Horizonte/MG.

Obs.: A previsão no site do INMET é resultado direto de modelo numérico de previsão do tempo, portanto pode haver pequenas divergências nas temperaturas previstas divulgadas neste arquivo com os valores do site.

### AVISOS METEOROLÓGICOS











- **Aviso 1** - As condições atmosféricas estarão favoráveis para ocorrência de chuvas intensas (chuva entre 30 e 60 mm/h), acompanhadas de rajadas de vento ocasionais (acima de 60 km/h), no Sul, Campo das Vertentes, Zona da Mata, Metropolitana, Oeste, Triângulo Mineiro/Alto Paranaíba, Central Mineira e Noroeste, entre 10h00 do dia 31/01 e 10h00 do dia 01/02/2022.
- **Aviso 2** - As condições atmosféricas estarão favoráveis para ocorrência de chuvas intensas (chuva entre 20 e 30 mm/h ou até 50 mm/dia), acompanhadas de rajadas de vento ocasionais (40 a 60 km/h) no Norte, Mucuri, Jequitinhonha e Norte do estado de Minas Gerais, entre 10h00 do dia 31/01 e 10h00 do dia 01/02/2022.

Maiores informações acessar o endereço: <http://portal.inmet.gov.br>

**PREVISÃO DO TEMPO PARA O ESTADO DE MINAS GERAIS**

Tempo em Minas Gerais	Temperatura		Ventos	
	Min.	Max	Direção	Intensidade
Céu encoberto a nublado com pancadas de chuva e trovoadas isoladas no Triângulo Mineiro/Alto Paranaíba, Oeste, Sul/Sudoeste, Campo das Vertentes, Zona da Mata e Metropolitana. Demais regiões, céu nublado com pancadas de chuva e trovoadas isoladas.	16/18 Estável	34/36 Estável	Norte Noroeste	Fraco/ Moderado c/Rajadas

**PREVISÃO DO TEMPO PARA AS MESORREGIÕES DE MINAS GERAIS**

Região	Tempo	Temperatura		Vento	
 Metropolitana	Céu encoberto a nublado com pancadas de chuva e trovoadas isoladas.	17/19 Estável	26/28 Estável	Noroeste	Fraco/ Moderado c/Rajadas
 Noroeste	Céu nublado com pancadas de chuva e trovoadas isoladas.	19/21 Estável	30/32 Estável	Norte Noroeste	Fraco/ Moderado c/Rajadas
 Norte	Céu nublado com pancadas de chuva e trovoadas isoladas.	18/20 Estável	32/34 Estável	Norte Noroeste	Fraco/ Moderado c/Rajadas
 Jequitinhonha	Céu nublado com pancadas de chuva e trovoadas isoladas.	17/19 Estável	34/36 Estável	Norte Nordeste	Fraco/ Moderado c/Rajadas
 Rio Doce e Mucuri	Céu nublado com pancadas de chuva e trovoadas isoladas.	18/20 Estável	33/35 Estável	Norte Noroeste	Fraco/ Moderado c/Rajadas
 Zona da Mata	Céu encoberto a nublado com pancadas de chuva e trovoadas isoladas.	18/20 Estável	29/31 Estável	Noroeste	Fraco/ Moderado c/Rajadas
 Sul / Sudoeste/ C. das Vertentes	Céu encoberto a nublado com pancadas de chuva e com trovoadas isoladas.	16/18 Estável	27/29 Estável	Noroeste Sudoeste	Fraco/ Moderado c/Rajadas
 Oeste	Céu encoberto a nublado com pancadas de chuva e trovoadas isoladas.	19/21 Estável	26/28 Estável	Noroeste Oeste	Fraco/ Moderado c/Rajadas
 Triângulo/ Alto Paranaíba	Céu nublado com pancadas de chuva e trovoadas isoladas.	17/19 Estável	29/31 Estável	Norte Oeste	Fraco/ Moderado c/Rajadas
 Central Mineira	Céu nublado com pancadas de chuva e trovoadas isoladas.	19/21 Estável	26/28 Estável	Noroeste	Fraco/ Moderado c/Rajadas

**INSTITUTO NACIONAL DE METEOROLOGIA – INMET**  
**5º DISME – BELO HORIZONTE**

Localidades	Tempo	Temperaturas Previstas 01/02		Temperaturas Ocorridas 31/01	
		Mín	Màx	Mín	Màx
Belo Horizonte (Pampulha)	Céu encoberto a nublado com pancadas de chuva e trovoadas isoladas.	19/21	24/26	19,4	23,5
Belo Horizonte (Santo Agostinho)	Céu encoberto a nublado com pancadas de chuva e trovoadas isoladas.	20/22	24/26	19,8	23,4
Belo Horizonte (Cercadinho)	Céu encoberto a nublado com pancadas de chuva e trovoadas isoladas.	18/20	22/24	18,5	21,3
Divinópolis	Céu encoberto a nublado com pancadas de chuva e trovoadas isoladas.	20/22	24/26	19,4	24,0
Três Marias	Céu nublado com pancadas de chuva e trovoadas isoladas.	19/21	24/26	19,1	25,4
Governador Valadares	Céu nublado com pancadas de chuva e trovoadas isoladas.	22/24	33/35	22,6	36,2
Diamantina	Céu nublado com pancadas de chuva e trovoadas isoladas.	14/16	26/28	17,2	26,5
Unaí	Céu nublado com pancadas de chuva e trovoadas isoladas.	19/21	28/30	21,1	28,7
São Romão	Céu nublado com pancadas de chuva e trovoadas isoladas.	22/24	31/33	24,3	30,8
Montes Claros	Céu nublado com pancadas de chuva e trovoadas isoladas.	20/22	30/32	20,2	30,7
Uberlândia	Céu nublado com pancadas de chuva e trovoadas isoladas.	21/23	26/28	20,1	28,4
Viçosa	Céu encoberto a nublado com pancadas de chuva e trovoadas isoladas.	19/21	26/28	18,8	28,4
Juiz de Fora	Céu encoberto a nublado com pancadas de chuva e trovoadas isoladas.	19/21	24/26	19,0	24,3
São João Del Rei	Céu encoberto a nublado com pancadas de chuva e com trovoadas isoladas.	18/20	23/25	18,6	22,9
Barbacena	Céu encoberto a nublado com pancadas de chuva e com trovoadas isoladas.	17/19	21/23	17,4	20,4
Varginha	Céu encoberto a nublado com pancadas de chuva e com trovoadas isoladas.	18/20	24/26	18,3	25,1
Maria da Fé	Céu encoberto a nublado com pancadas de chuva e com trovoadas isoladas.	15/17	22/24	16,8	23,0

s/d – sem dados

**CONDIÇÕES METEOROLÓGICAS REGISTRADAS NA CAPITAL E INTERIOR**

	Temperatura mínima (°C)		Temperatura Máxima (°C)		Umidade Relativa 15:00 (%)	
Capital	18,5	Cercadinho	23,5	Pampulha	69	Pampulha
Interior	16,8	Maria da Fé	36,2	Governador Valadares	34	Governador Valadares



**PREVISÃO DO TEMPO PARA 48,72 e 96 HORAS**

**Previsão para o dia: 02/01**

**Minas Gerais:** Céu encoberto a nublado com pancadas de chuva na Zona da Mata. Nublado a encoberto com pancadas de chuva e trovoadas no Rio Doce, Mucuri e Jequitinhonha. Demais regiões, nublado com pancadas de chuva e trovoadas. **Temperatura: Estável. Máxima: 34°C / Estável. Mínima: 16°C.**

**Belo Horizonte:** Céu nublado com pancadas de chuva e trovoadas isoladas. **Temperatura: Estável. Máxima: 27°C / Estável. Mínima: 18°C.**

**Previsão para o dia: 03/02**

**Minas Gerais:** Céu encoberto a nublado com pancadas de chuva e trovoadas no Jequitinhonha, Mucuri e Rio Doce. Demais regiões, céu nublado com pancadas de chuva e trovoadas isoladas. **Temperatura: Estável. Máxima: 33°C / Estável. Mínima: 15°C.**

**Belo Horizonte:** Céu nublado com pancadas de chuva e trovoadas isoladas. **Temperatura: Estável. Máxima: 26°C / Estável. Mínima: 18°C.**

**Previsão para o dia: 04/02**

**Minas Gerais:** Céu nublado a encoberto com pancadas de chuva e trovoadas no Noroeste, Central Mineira, Oeste, Metropolitana, Rio Doce, Mucuri e Jequitinhonha. Demais regiões, céu nublado com pancadas de chuva e trovoadas isoladas. **Temperatura: Estável. Máxima: 33°C / Estável. Mínima: 15°C.**

**Belo Horizonte:** Céu nublado a encoberto com pancadas de chuva e trovoadas isoladas. **Temperatura: Estável. Máxima: 25°C / Estável. Mínima: 18°C.**

**OBSERVAÇÃO:**

Em Belo Horizonte/MG, a média climatológica para o mês de janeiro é de 329,1 mm. Conforme os dados da série histórica do INMET, o mês de janeiro mais chuvoso ocorreu no ano de 2020 com um total de chuva de 934,7 mm e o mais seco no ano de 1976 com apenas 32,2 mm de precipitação.

A estação convencional de Belo Horizonte, localizada no bairro Santo Agostinho, acumulou 528,2 mm no mês de janeiro de 2022, valor correspondente a 60,5% acima da média histórica para o mês de janeiro que é 329,1 mm. Na estação automática da Pampulha o total mensal foi 430,0 mm e na automática do Cercadinho 660,8 mm.

Valores acumulados em Minas Gerais, acima de 400 mm em janeiro/2022:

Estação	Precipitação acumulada (mm)	Climatologia mensal de janeiro (mm)
Dores do Indaiá	686,6	
Ibirité	651,4	286,0
Florestal	564,0	275,5
São Lourenço	499,0	323,9
Ouro Branco	463,2	-----
Passa Quatro	434,6	299,7