

## Boletim do Tempo



Nesta sexta-feira, as condições meteorológicas são favoráveis ao tempo estável em grande parte do estado de Minas Gerais, por causa da presença de uma grande massa de ar mais seco e quente. Contudo, há possibilidade de pancadas de chuva isoladas à tarde, especialmente no Sul, Oeste e Triângulo Mineiro. As temperaturas ficam elevadas e faz calor da ordem de 36°C na Zona da Mata e Norte de Minas Gerais.

Em caso de evento extremo/severo de chuva e ventania procure a Defesa Civil do seu município.

Novo acesso ao 5º Distrito de Meteorologia: Av. Raja Gabaglia, 245, - Bairro Cidade Jardim - CEP 30380- 103 Belo Horizonte/MG.

Obs.: A previsão no site do INMET é resultado direto de modelo numérico de previsão do tempo, portanto pode haver pequenas divergências nas temperaturas previstas divulgadas neste arquivo com os valores do site.

### AVISOS METEOROLÓGICOS











**Aviso:** As condições atmosféricas são favoráveis para ocorrência de chuvas intensas (entre 20 e 30 mm/h ou até 50 mm/dia) acompanhadas de rajadas de vento ocasionais em áreas isoladas do Noroeste, no período das 10:30h do dia 17/03/2022 às 11:00h do 18/03/2022.

Maiores informações acessar o endereço: <http://portal.inmet.gov.br>

**PREVISÃO DO TEMPO PARA O ESTADO DE MINAS GERAIS**

Tempo em Minas Gerais	Temperatura		Ventos	
	Min.	Max	Direção	Intensidade
Céu claro a parcialmente nublado com possibilidade de pancadas de chuva isoladas no Noroeste, Oeste, Triângulo Mineiro/Alto Paranaíba e Sul/Sudoeste. Céu parcialmente nublado no Rio Doce, Mucuri e Jequitinhonha. Demais regiões, céu claro a parcialmente nublado.	16/18 Estável	34/36 Estável	Nordeste Leste	Fraco/ Moderado

**PREVISÃO DO TEMPO PARA AS MESORREGIÕES DE MINAS GERAIS**

Região	Tempo	Temperatura		Vento	
 Metropolitana	Céu claro a parcialmente nublado.	17/19 Estável	32/34 Estável	Nordeste Leste	Fraco/ Moderado
 Noroeste	Céu claro a parcialmente nublado com possibilidade de pancadas de chuva isolada.	18/20 Estável	32/34 Estável	Nordeste Leste	Fraco/ Moderado
 Norte	Céu claro a parcialmente nublado.	17/19 Estável	34/36 Estável	Nordeste Leste	Fraco/ Moderado
 Jequitinhonha	Céu parcialmente nublado.	18/20 Estável	32/34 Estável	Nordeste Leste	Fraco/ Moderado
 Rio Doce e Mucuri	Céu parcialmente nublado.	17/19 Estável	32/34 Estável	Nordeste Leste	Fraco/ Moderado
 Zona da Mata	Céu claro a parcialmente nublado.	17/19 Estável	34/36 Estável	Nordeste Leste	Fraco/ Moderado
 Sul / Sudoeste/ C. das Vertentes	Céu claro a parcialmente nublado com possibilidade de pancadas de chuva isolada.	16/18 Estável	30/32 Estável	Nordeste Leste	Fraco/ Moderado
 Oeste	Céu claro a parcialmente nublado com possibilidade de pancadas de chuva isolada.	19/21 Estável	30/32 Estável	Nordeste Leste	Fraco/ Moderado
 Triângulo/ Alto Paranaíba	Céu claro a parcialmente nublado com possibilidade de pancadas de chuva isolada.	20/22 Estável	32/34 Estável	Nordeste Leste	Fraco/ Moderado
 Central Mineira	Céu claro a parcialmente nublado.	18/20 Estável	33/35 Estável	Nordeste Leste	Fraco/ Moderado

**INSTITUTO NACIONAL DE METEOROLOGIA – INMET**  
**5º DISME – BELO HORIZONTE**

Localidades	Tempo	Temperaturas Previstas 18/03		Temperaturas Ocorridas 17/03	
		Mín	Màx	Mín	Màx
Belo Horizonte (Pampulha)	Céu claro a parcialmente nublado.	20/22	30/32	20,5	29,4
Belo Horizonte (Santo Agostinho)	Céu claro a parcialmente nublado.	21/23	30/32	21,3	29,3
Belo Horizonte (Cercadinho)	Céu claro a parcialmente nublado.	17/19	29/31	17,9	28,6
Divinópolis	Céu claro a parcialmente nublado com possibilidade de pancadas de chuva isolada.	18/20	30/32	18,6	31,9
Três Marias	Céu claro a parcialmente nublado.	19/21	28/30	19,7	29,3
Governador Valadares	Céu parcialmente nublado.	22/24	31/33	22,1	33,5
Diamantina	Céu parcialmente nublado.	17/19	24/26	17,3	25,4
Unaí	Céu claro a parcialmente nublado.	20/22	28/30	20,0	29,4
São Romão	Céu claro a parcialmente nublado com possibilidade de pancadas de chuva isolada.	22/24	30/32	22,8	32,3
Montes Claros	Céu claro a parcialmente nublado com possibilidade de pancadas de chuva isolada.	20/22	31/33	20,3	31,7
Uberlândia	Céu claro a parcialmente nublado com possibilidade de pancadas de chuva isolada.	21/23	29/31	21,2	29,3
Viçosa	Céu claro a parcialmente nublado.	18/20	28/30	s/d	s/d
Juiz de Fora	Céu claro a parcialmente nublado.	19/21	27/29	19,7	28,2
São João Del Rei	Céu claro a parcialmente nublado.	17/19	29/31	16,7	31,4
Barbacena	Céu claro a parcialmente nublado.	18/20	28/30	18,1	29,2
Varginha	Céu claro a parcialmente nublado com possibilidade de pancadas de chuva isolada.	19/21	28/30	18,9	29,0
Monte Verde	Céu claro a parcialmente nublado com possibilidade de pancadas de chuva isolada.	16/18	23/25	15,9	24,3

s/d – sem dados

**CONDIÇÕES METEOROLÓGICAS REGISTRADAS NA CAPITAL E INTERIOR**

	Temperatura mínima (°C)	Temperatura Máxima (°C)		Umidade Relativa 15:00 (%)	
Capital	17,9	Cercadinho	29,4	Pampulha	44
Interior	15,9	Monte Verde	36,3	Coronel Fabriciano	30
					Cercadinho
					Araçuaí



**INSTITUTO NACIONAL DE METEOROLOGIA – INMET**  
**5º DISME – BELO HORIZONTE**

**PREVISÃO DO TEMPO PARA 48,72 e 96 HORAS**

**Previsão para o dia: 19/03**

**Minas Gerais:** Céu claro a parcialmente nublado com possibilidade de pancadas de chuva isoladas no Oeste, Sul/Sudoeste e Triângulo Mineiro/Alto Paranaíba. Céu parcialmente nublado no Rio Doce, Mucuri e Jequitinhonha. Demais regiões, céu claro a parcialmente nublado. **Temperatura: Estável. Máxima: 35°C / Estável. Mínima: 16°C.**

**Belo Horizonte:** Céu claro a parcialmente nublado. **Temperatura: Estável. Máxima: 32°C / Estável. Mínima: 17°C.**

**Previsão para o dia: 20/03**

**Minas Gerais:** Céu parcialmente nublado a nublado com pancadas de chuva e trovoadas isoladas no Oeste, Sul/Sudoeste, Campo das Vertentes, Zona da Mata e Triangulo Mineiro/Alto Paranaíba. Demais regiões, céu claro a parcialmente nublado. **Temperatura: Declínio. Máxima: 33°C / Declínio. Mínima: 11°C.**

**Belo Horizonte:** Céu claro a parcialmente nublado. **Temperatura: Estável. Máxima: 32°C / Estável. Mínima: 19°C.**

**Previsão para o dia: 21/03**

**Minas Gerais:** Céu nublado com chuva no Sul/Sudoeste, Campo das Vertentes e Zona da Mata. Céu parcialmente nublado com possibilidade de chuva isolada no Oeste, Triangulo Mineiro/Alto Paranaíba, Metropolitana, Rio Doce, Mucuri e Jequitinhonha. Demais regiões, céu claro a parcialmente nublado. **Temperatura: Estável. Máxima: 35°C / Estável. Mínima: 12°C.**

**Belo Horizonte:** Céu parcialmente nublado com possibilidade de chuva isolada. **Temperatura: Ligeiro Declínio. Máxima: 29°C / Estável. Mínima: 19°C.**

**OBSERVAÇÃO:**

Conforme os dados da série histórica da estação climatológica principal do INMET em Belo Horizonte, situada no bairro Santo Agostinho, o mês de março mais chuvoso ocorreu no ano de 2016 com um total acumulado de chuva de 469,4 mm e o mais seco no ano de 1963 com apenas 7,0 mm de precipitação.

Classificação de intensidade de precipitação de acordo com o intervalo de classe.

Intervalo de precipitação (mm)	Classificação da intensidade de precipitação
(0,1 - 5)	Muito fraca
(5 - 10)	Fraca
(10 - 15)	Moderadamente fraca
(15 - 20)	Moderada
(20 - 25)	Moderadamente forte
(25 - 30)	Forte
Acima de 30	Muito forte

Soriano F. & Galdino, 2002

**INFORMATIVO METEOROLÓGICO:****CARACTERÍSTICAS DO OUTONO EM MINAS GERAIS:**

A estação do Outono no Hemisfério Sul inicia-se no dia 20 de março de 2022 às 12h33min e vai até às 06h14min do dia 21 de junho de 2022. O período é marcado pela transição do período úmido para o seco, redução das temperaturas e índices de umidade do ar. E, as noites tem duração mais longas que os dias.

O início da estação corresponde ao declínio do período chuvoso em Minas Gerais, com as chuvas ocorrendo em forma de pancadas isoladas, que gradativamente se tornam menos frequentes. A partir de meados de abril, aproximadamente, inicia-se a transição para estação seca, com chuvas raras e praticamente associadas a passagem de frentes frias pela Região Sudeste. Aos poucos as temperaturas passam a ser mais amenas durante à noite e início da manhã. A associação entre temperaturas amenas e disponibilidade de umidade matinal faz com que se torne frequente a formação de nevoeiros na faixa leste e no sul do estado. A partir de maio, as massas de ar frio passam a chegar na Região Sudeste com intensidade suficiente para provocar os primeiros episódios frios do ano. Episódio frio corresponde ao declínio acentuado das temperaturas de um dia para outro, permanecendo dias consecutivos com temperaturas amenas. O predomínio de céu claro, a partir de maio, também contribui para a formação de geada nas áreas serranas do sul de Minas. Entretanto, em caso de episódios frios, pode haver formação de geada generalizada no sul e oeste mineiro, situação que depende da intensidade do episódio frio, daí a importância do acompanhamento diário da previsão do tempo. Em junho, praticamente não chove em Minas Gerais, as raras e fracas chuvas se restringem a faixa leste, decorrentes do transporte de umidade de origem oceânica, e no Sul com a passagem de sistemas frontais.

Maiores informações sobre as características climáticas do outono em todo o Brasil podem ser obtidas diretamente no site do INMET: [portal.inmet.gov.br](http://portal.inmet.gov.br)

A tabela a seguir contém as médias mensais climatológicas para Belo Horizonte, referentes aos meses de abril a junho.

**BELO HORIZONTE**Valores históricos de Chuvas  
(1981-2010)

ABR	MAI	JUN
74,7 mm	28,1 mm	9,7 mm

## Recorde de Chuvas em 24 horas

05/03/89	05/04/80	09/06/87
109,6 mm	84,8 mm	47,4 mm

**Valores históricos de Temperatura Mínima****(1981-2010)**

ABR	MAI	JUN
18,6°C	16,4°C	15,0°C

**Recorde de Temperatura Mínima em 24 horas**

31/03/61	22/04/72	01/06/79
12,8°C	10,8°C	3,1°C

**Valores históricos de Temperatura Máxima****(1981-2010)**

ABR	MAI	JUN
27,7°C	25,8°C	24,8°C

**Recordes de Temperatura Máxima**

20/03/63	14/04/86	26/06/73
33,4°C	32,3°C	30°C

**PROGNÓSTICO PARA O TRIMESTRE ABRIL, MAIO E JUNHO DE 2022:**

Prognóstico estocástico elaborado pelo INMET para o trimestre abril, maio e junho é de chuvas variando de normal a abaixo da média histórica. Lembrando que a partir de maio é normal não chover no estado. As temperaturas tendem a variar de normal a acima da média climatológica, o que denota menor ocorrência de episódios frios no outono.