

## Boletim do Tempo



Nesta sexta-feira, a instabilidade atmosférica decorrente da Zona de Convergência do Atlântico Sul (ZCAS) mantém o tempo com muita nebulosidade e pancadas de chuva especialmente, no Norte, Noroeste e Vale do Jequitinhonha em Minas Gerais. Por outro lado, nas outras regiões mineiras a combinação do calor e da alta umidade do ar favorece às típicas pancadas de chuva de Verão. A temperatura máxima deve atingir 33°C no Triângulo Mineiro.

Novo acesso ao 5º Distrito de Meteorologia: Av. Raja Gabaglia, 245 - Bairro Cidade Jardim - CEP 30380- 103 Belo Horizonte/MG.

Obs.: A previsão no site do INMET é resultado direto de modelo numérico de previsão do tempo, portanto pode haver pequenas divergências nas temperaturas previstas divulgadas neste arquivo com os valores do site.

**Desejamos a todos Feliz Natal e um próspero Ano Novo!! Boas Festas!!!**

### AVISOS METEOROLÓGICOS

**Aviso 1** – As condições meteorológicas são favoráveis a ocorrência de chuvas intensas entre 30 e 60 mm/h ou 50 a 100 mm/dia, ventos intensos (60-100 km/h) em áreas isoladas do Norte, Noroeste e Vale do Jequitinhonha de Minas Gerais, no período das 09:40h do dia 22/12/2022 às 23:59h do dia 23/12/2022.











**Aviso 2** – As condições meteorológicas são favoráveis a ocorrência de chuvas intensas entre 20 e 30 mm/h ou até 50 mm/dia, ventos intensos (40-60 km/h) em áreas isoladas da Central Mineira e Rio Doce, no período das 09:50h do dia 22/12/2022 às 10:30h do dia 23/12/2022.

Maiores informações acessar o endereço: <http://portal.inmet.gov.br>

**PREVISÃO DO TEMPO PARA O ESTADO DE MINAS GERAIS**

Tempo em Minas Gerais	Temperatura		Ventos	
	Min.	Max.	Direção	Intensidade
Céu encoberto a nublado com pancadas de chuva, por vezes fortes, com trovoadas isoladas no Noroeste, Norte, Jequitinhonha e Mucuri. Demais regiões, céu parcialmente nublado com possibilidade de pancadas de chuva e trovoadas isoladas.	12/14 Estável	31/33 Estável	Leste Sudeste Nordeste	Fraço/ Moderado C/ Rajadas

**PREVISÃO DO TEMPO PARA AS MESORREGIÕES DE MINAS GERAIS**

Região	Tempo	Temperatura		Vento	
 Metropolitana	Céu parcialmente nublado com possibilidade de pancadas de chuva e trovoadas isoladas.	17/19 Estável	25/27 Estável	Leste Sudeste	Fraço/ Moderado C/ Rajadas
 Noroeste	Céu encoberto a nublado com pancadas de chuva, por vezes fortes, com trovoadas isoladas.	19/21 Estável	27/29 Estável	Noroeste	Fraço/ Moderado C/ Rajadas
 Norte	Céu encoberto a nublado com pancadas de chuva, por vezes fortes, com trovoadas isoladas.	18/20 Estável	28/30 Estável	Norte Noroeste	Fraço/ Moderado C/ Rajadas
 Jequitinhonha	Céu encoberto a nublado com pancadas de chuva, por vezes fortes, com trovoadas isoladas.	17/19 Estável	28/30 Estável	Nordeste Norte	Fraço/ Moderado C/ Rajadas
 Rio Doce e Mucuri	Céu parcialmente nublado com possibilidade de pancadas de chuva e trovoadas isoladas.	18/20 Estável	29/31 Estável	Nordeste Norte	Fraço/ Moderado C/ Rajadas
 Zona da Mata	Céu parcialmente nublado com possibilidade de pancadas de chuva e trovoadas isoladas.	15/17 Estável	28/30 Estável	Sudeste	Fraço/ Moderado
 Sul / Sudoeste/ C. das Vertentes	Céu parcialmente nublado com possibilidade de pancadas de chuva e trovoadas isoladas.	12/14 Estável	28/30 Estável	Leste Sudeste	Fraço/ Moderado
 Oeste	Céu parcialmente nublado com possibilidade de pancadas de chuva e trovoadas isoladas.	18/20 Estável	29/31 Estável	Leste Sudeste	Fraço/ Moderado
 Triângulo/ Alto Paranaíba	Céu parcialmente nublado com possibilidade de pancadas de chuva e trovoadas isoladas.	18/20 Estável	31/33 Estável	Noroeste Sudoeste	Fraço/ Moderado
 Central Mineira	Céu parcialmente nublado com possibilidade de pancadas de chuva e trovoadas isoladas.	17/19 Estável	30/32 Estável	Leste Sudeste	Fraço/ Moderado C/ Rajadas

**INSTITUTO NACIONAL DE METEOROLOGIA – INMET**  
**5º DISME – BELO HORIZONTE**

Localidades	Tempo	Temperaturas Previstas 23/12		Temperaturas Ocorridas 22/12	
		Mín	Màx	Mín	Màx
Belo Horizonte (Pampulha)	Céu parcialmente nublado com possibilidade de pancadas de chuva e trovoadas isoladas.	18/20	26/28	17,7	26,9
Belo Horizonte (Santo Agostinho)	Céu parcialmente nublado com possibilidade de pancadas de chuva e trovoadas isoladas.	18/20	26/28	18,7	25,1
Belo Horizonte (Cercadinho)	Céu parcialmente nublado com possibilidade de pancadas de chuva e trovoadas isoladas.	16/18	24/26	15,7	s/d
Divinópolis	Céu parcialmente nublado com possibilidade de pancadas de chuva e trovoadas isoladas.	17/19	28/30	17,3	28,7
Três Marias	Céu parcialmente nublado com possibilidade de pancadas de chuva e trovoadas isoladas.	18/20	27/29	17,8	27,6
Governador Valadares	Céu parcialmente nublado com possibilidade de pancadas de chuva e trovoadas isoladas.	20/22	28/30	20,5	28,4
Diamantina	Céu encoberto a nublado com pancadas de chuva, por vezes fortes, com trovoadas isoladas.	16/18	22/24	16,3	22,3
Unaí	Céu encoberto a nublado com pancadas de chuva, por vezes fortes, com trovoadas isoladas.	19/21	29/31	19,7	30,8
Montalvânia	Céu encoberto a nublado com pancadas de chuva, por vezes fortes, com trovoadas isoladas.	18/20	27/29	s/d	28,2
Montes Claros	Céu encoberto a nublado com pancadas de chuva, por vezes fortes, com trovoadas isoladas.	19/21	27/29	19,9	27,6
Uberlândia	Céu parcialmente nublado com possibilidade de pancadas de chuva e trovoadas isoladas.	18/20	29/31	18,0	30,7
Viçosa	Céu parcialmente nublado com possibilidade de pancadas de chuva e trovoadas isoladas.	17/19	25/27	17,8	27,1
Juiz de Fora	Céu parcialmente nublado com possibilidade de pancadas de chuva e trovoadas isoladas.	16/18	24/26	16,1	24,1
São João Del Rei	Céu parcialmente nublado com possibilidade de pancadas de chuva e trovoadas isoladas.	16/18	25/27	16,2	27,2
Barbacena	Céu parcialmente nublado com possibilidade de pancadas de chuva e trovoadas isoladas.	15/17	24/26	15,5	25,2
Varginha	Céu parcialmente nublado com possibilidade de pancadas de chuva e trovoadas isoladas.	15/17	25/27	15,0	27,2
Monte Verde	Céu parcialmente nublado com possibilidade de pancadas de chuva e trovoadas isoladas.	12/14	20/22	12,1	19,1

**CONDIÇÕES METEOROLÓGICAS REGISTRADAS NA CAPITAL E INTERIOR**

	Temperatura mínima (°C)		Temperatura Máxima (°C)		Umidade Relativa 15:00 (%)	
Capital	15,7	Cercadinho	26,9	Pampulha	52	Pampulha
Interior	12,1	Maria da Fé	32,2	Coronel Pacheco	25	Uberlândia



**PREVISÃO DO TEMPO PARA 48,72 e 96 HORAS**

**Previsão para o dia: 24/12**

**Minas Gerais:** Céu nublado com pancadas de chuva, por vezes fortes, com trovoadas isoladas no Noroeste, Norte, Jequitinhonha e Mucuri. Demais regiões, céu parcialmente nublado com possibilidade de pancadas de chuva e trovoadas isoladas. **Temperatura: Estável. Máxima: 34°C / Estável. Mínima: 13 °C.**

**Belo Horizonte:** Céu parcialmente nublado com possibilidade de pancadas de chuva e trovoadas isoladas. **Temperatura: Estável. Máxima: 28°C / Estável. Mínima: 17 °C.**

**Previsão para o dia: 25/12**

**Minas Gerais:** Céu nublado com pancadas de chuva e trovoadas isoladas no Noroeste, Norte, Jequitinhonha, Rio Doce e Mucuri. Demais regiões, céu parcialmente nublado com pancadas de chuva e trovoadas isoladas. **Temperatura: Estável. Máxima: 35°C / Estável. Mínima: 14 °C.**

**Belo Horizonte:** Céu parcialmente nublado com pancadas de chuva e trovoadas isoladas. **Temperatura: Estável. Máxima: 27°C / Estável. Mínima: 16 °C.**

**Previsão para o dia: 26/12**

**Minas Gerais:** Céu nublado a parcialmente nublado com pancadas de chuva e trovoadas isoladas no Noroeste, Norte e Central Mineira. Demais regiões, céu parcialmente nublado com pancadas de chuva e trovoadas isoladas. **Temperatura: Estável. Máxima: 35°C / Estável. Mínima: 14 °C.**

**Belo Horizonte:** Céu parcialmente nublado com pancadas de chuva e trovoadas isoladas. **Temperatura: Estável. Máxima: 28°C / Estável. Mínima: 17 °C.**

**OBSERVAÇÃO:**

Em caso de chuva forte e/ou alguma adversidade causada por condições meteorológicas sempre acione a Defesa Civil do seu município através do telefone 199.

A média histórica referente a estação convencional de Belo Horizonte (Santo Agostinho) para dezembro é de 339,1 mm (1991-2020). Em dezembro de 2022, o total acumulado do dia 01 até hoje (22/12/2022) é:

Estação convencional do bairro Santo Agostinho (estação de referência): 339,8 milímetros.

Estação automática da Pampulha: 316,2 milímetros.

Estação automática do Cercadinho: 347,4 milímetros.

**IMPORTANTE:**

**Nos fins de semana e feriados, sem plantão no 5ºDISME, os contatos deverão ser feitos diretamente com o Centro de Análise e Previsão do Tempo (CAPRE) em Brasília: (61)2102-4700.**

## CARACTERÍSTICAS GERAIS DA ESTAÇÃO DO VERÃO

O verão iniciará às 18h48 do dia 21/12/2022, no Hemisfério Sul. No início da estação, os dias tendem a ser mais longos que as noites. O início do verão também corresponde ao auge da estação chuvosa em Minas Gerais, assim como, em toda a Região Sudeste. Isto se deve a grande convergência de umidade sobre a Região, favorecendo a formação e atuação da Zona de Convergência do Atlântico Sul (ZCAS). Na atuação deste fenômeno, as chuvas ocorrem de forma quase contínua por dias consecutivos. Entretanto, na ausência da ZCAS, os dias começam com poucas nuvens, mas o aquecimento diurno e a disponibilidade de umidade levam a ocorrência das típicas pancadas de verão, isto é, chuvas isoladas de curta duração e forte intensidade, principalmente no período da tarde, acompanhadas por trovoadas e rajadas de vento. Outro fenômeno recorrente nos meses de verão, principalmente em janeiro e fevereiro, são os veranicos, períodos de dias consecutivos sem chuva durante a estação chuvosa. Durante o veranico, a ausência de nuvens favorece para aumento das temperaturas diurnas, dependendo da duração deste fenômeno, os índices de umidade podem atingir valores inferiores a 30% no período da tarde. No final do verão, no mês de março, a estação chuvosa entra em declínio e as chuvas ocorrem preferencialmente em forma de pancadas isoladas.

Espera-se, que o total de chuva no Verão 2022/2023 tenha um comportamento próximo ou abaixo da média climatológica em Minas Gerais. De maneira geral, as temperaturas deverão ficar acima da média no estado, exceto na faixa Leste. A previsão climática é qualitativa, portanto, recomendamos o acompanhamento diário da previsão do tempo.

### BELO HORIZONTE/MG

#### Estação de referência no Santo Agostinho

#### VALORES HISTÓRICOS DE CHUVA (1981-2010)

DEZ	JAN	FEV
358,9 mm	329,1 mm	181,4 mm

#### RECORDE EM 24 HORAS

18/12/2000 158,8 mm	24/01/2020 171,8 mm	14/02/1978 164,2 mm
------------------------	------------------------	------------------------

#### VALORES HISTÓRICOS DE TEMPERATURA MÁXIMA (1981-2010)

DEZ	JAN	FEV
27,8°C	28,4°C	29,0°C

#### RECORDE EM 24 HORAS

02/12/2002 34,8°C	26/01/2006 35,4°C	05/02/1998 35,2°C
----------------------	----------------------	----------------------

#### VALORES HISTÓRICOS DE TEMPERATURA MÍNIMA (1981-2010)

DEZ	JAN	FEV
19,4°C	19,8°C	19,9°C

#### RECORDE EM 24 HORAS

14/12/1972 13,5°C	11/01/1970 15,1°C	28/02/1988 13,6°C
----------------------	----------------------	----------------------