

## Boletim do Tempo



Segunda-feira de tempo instável, com momentos de mormaço ou abertura de sol seguidos de pancadas de chuva em grande parte de Minas Gerais. O canal de umidade, estabelecido no fim de semana, permanece direcionado para o estado, pelo menos até meados da semana, mantendo o tempo instável na maioria das regiões mineiras. Porque não é ZCAS? Por que áreas de instabilidade continuarão se propagando em direção ao Mato Grosso do Sul, São Paulo e estados do Sul, ampliando a nebulosidade sobre o país e impedindo a configuração do sistema. Entretanto, a expectativa é de grande volume de chuva no decorrer da semana sobre o estado, incluindo a região metropolitana de Belo Horizonte.

Em situação meteorológica adversa sempre procure orientações junto à defesa civil do seu município através do telefone 199.

Obs.: A previsão no site do INMET é resultado direto de modelo numérico de previsão do tempo, portanto pode haver pequenas divergências nas temperaturas previstas divulgadas neste arquivo com os valores do site.

### AVISOS METEOROLÓGICOS

**Aviso 1** – As condições meteorológicas são favoráveis a ocorrência chuvas intensas entre 20 e 30 mm/h ou até 50 mm/dia, no Sul/Sudoeste, Campo das Vertentes e Zona da Mata, no período das 10:00h do dia 22/01/2023 às 10:00h do dia 23/01/2023.

**Aviso 2** – As condições meteorológicas são favoráveis a ocorrência chuvas intensas entre 30 e 60 mm/h ou 50 a 100 mm/dia, nas demais regiões mineiras, no período das 10:00h do dia 22/01/2023 às 10:00h do dia 23/01/2023.











Maiores informações acessar o endereço: <http://portal.inmet.gov.br>

**INSTITUTO NACIONAL DE METEOROLOGIA – INMET**  
**5º DISME – BELO HORIZONTE**

**PREVISÃO DO TEMPO PARA O ESTADO DE MINAS GERAIS**

Tempo em Minas Gerais	Temperatura		Ventos	
	Min.	Max	Direção	Intensidade
Céu nublado com pancadas de chuva e trovoadas isoladas Noroeste, Norte, Jequitinhonha, Mucuri, Rio Doce, Metropolitana, Central Mineira, Triângulo Mineiro/Alto Paranaíba. Demais regiões, parcialmente nublado a nublado com pancadas de chuva e trovoadas isoladas.	14/16 Estável	34/36 Estável	Noroeste Oeste Nordeste	Fraco/ Moderado c/ Rajadas

**PREVISÃO DO TEMPO PARA AS MESORREGIÕES DE MINAS GERAIS**

Região	Tempo	Temperatura		Vento	
 Metropolitana	Céu nublado com pancadas de chuva e trovoadas isoladas.	15/17 Estável	28/30 Ligeira Elevação	Noroeste	Fraco/ Moderado c/ Rajadas
 Noroeste	Céu nublado com pancadas de chuva e trovoadas isoladas.	18/20 Estável	31/33 Ligeira Elevação	Noroeste Oeste	Fraco/ Moderado c/ Rajadas
 Norte	Céu nublado com pancadas de chuva e trovoadas isoladas.	18/20 Estável	30/32 Estável	Noroeste Norte	Fraco/ Moderado c/ Rajadas
 Jequitinhonha	Céu nublado com pancadas de chuva e trovoadas isoladas.	17/19 Estável	31/33 Estável	Noroeste Nordeste	Fraco/ Moderado c/ Rajadas
 Rio Doce e Mucuri	Céu nublado com pancadas de chuva e trovoadas isoladas.	18/20 Estável	31/33 Estável	Noroeste Nordeste	Fraco/ Moderado c/ Rajadas
 Zona da Mata	Céu parcialmente nublado a nublado com pancadas de chuva e trovoadas isoladas.	18/20 Estável	34/36 Estável	Noroeste Nordeste	Fraco/ Moderado c/ rajadas
 Sul / Sudoeste/ C. das Vertentes	Céu parcialmente nublado a nublado com pancadas de chuva e trovoadas isoladas.	14/16 Estável	28/30 Estável	Noroeste Oeste	Fraco/ Moderado c/ rajadas
 Oeste	Céu parcialmente nublado a nublado com pancadas de chuva e trovoadas isoladas.	18/20 Estável	29/31 Estável	Noroeste Oeste	Fraco/ Moderado c/ rajadas
 Triângulo/ Alto Paranaíba	Céu nublado com pancadas de chuva e trovoadas isoladas.	18/20 Estável	30/32 Ligeira Elevação	Noroeste Oeste	Fraco/ Moderado c/ rajadas
 Central Mineira	Céu nublado com pancadas de chuva e trovoadas isoladas.	18/20 Estável	28/30 Ligeira Elevação	Noroeste	Fraco/ Moderado

Localidades	Tempo	Temperaturas Previstas 23/01		Temperaturas Ocorridas 22/01	
		Mín	Máx	Mín	Máx
Belo Horizonte (Pampulha)	Céu nublado com pancadas de chuva e trovoadas isoladas.	18/20	26/28	18,8	27,6
Belo Horizonte (Santo Agostinho)	Céu nublado com pancadas de chuva e trovoadas isoladas.	19/21	26/28	19,1	27,1
Belo Horizonte (Cercadinho)	Céu nublado com pancadas de chuva e trovoadas isoladas.	17/19	24/26	17,4	24,0
Divinópolis	Céu parcialmente nublado a nublado com pancadas de chuva e trovoadas isoladas.	20/22	28/30	19,7	29,6
Três Marias	Céu nublado com pancadas de chuva e trovoadas isoladas.	19/21	26/28	18,7	28,7
Governador Valadares	Céu nublado com pancadas de chuva e trovoadas isoladas.	22/24	29/31	21,4	30,7
Diamantina	Céu nublado com pancadas de chuva e trovoadas isoladas.	16/18	24/26	16,8	26,1
Unai	Céu nublado com pancadas de chuva e trovoadas isoladas.	20/22	30/32	20,1	31,6
6Montalvânia	Céu nublado com pancadas de chuva e trovoadas isoladas.	20/22	28/30	20,6	29,3
Montes Claros	Céu nublado com pancadas de chuva e trovoadas isoladas.	20/22	26/28	19,9	28,3
Uberlândia	Céu nublado com pancadas de chuva e trovoadas isoladas.	19/21	24/26	18,5	25,2
Viçosa	Céu parcialmente nublado a nublado com pancadas de chuva e trovoadas isoladas.	18/20	26/28	18,6	27,2
Juiz de Fora	Céu parcialmente nublado a nublado com pancadas de chuva e trovoadas isoladas.	17/19	28/30	17,2	29,3
São João Del Rei	Céu parcialmente nublado a nublado com pancadas de chuva e trovoadas isoladas.	18/20	27/29	17,2	28,8
Barbacena	Céu parcialmente nublado a nublado com pancadas de chuva e trovoadas isoladas.	18/20	25/27	17,0	27,2
Varginha	Céu parcialmente nublado a nublado com pancadas de chuva e trovoadas isoladas.	19/21	27/29	18,4	28,6
Monte Verde	Céu parcialmente nublado a nublado com pancadas de chuva e trovoadas isoladas.	14/16	23/25	14,4	24,3

**CONDIÇÕES METEOROLÓGICAS REGISTRADAS NA CAPITAL E INTERIOR**

	Temperatura mínima (°C)		Temperatura Máxima (°C)		Umidade Relativa 15:00 (%)	
Capital	17,4	Cercadinho	27,6	Pampulha	60	Pampulha
Interior	14,4	Monte Verde	36,0	Coronel Pacheco	36	Coronel Pacheco



**PREVISÃO DO TEMPO PARA 48,72 e 96 HORAS**

**Previsão para o dia: 24/01**

**Minas Gerais:** Céu nublado a encoberto com pancadas de chuva e trovoadas no Noroeste, Central Mineira, Metropolitana, Rio Doce e Mucuri. Demais regiões, céu nublado com pancadas de chuva e trovoadas isoladas. **Temperatura: Estável. Máxima: 33°C / Estável. Mínima: 15°C.**

**Belo Horizonte:** Céu nublado a encoberto com pancadas de chuva e trovoadas isoladas. **Temperatura: Estável. Máxima: 26°C / Estável. Mínima: 17°C.**

**Previsão para o dia: 25/01**

**Minas Gerais:** Céu encoberto com pancadas de chuva no Noroeste, Central Mineira, Metropolitana, Rio Doce e Mucuri. Céu nublado com pancadas de chuva e trovoadas no Triângulo Mineiro/Alto Paranaíba, Oeste e Zona da Mata. Demais regiões, céu nublado a parcialmente nublado com pancadas de chuva e trovoadas isoladas. **Temperatura: Estável. Máxima: 34°C / Estável. Mínima: 15°C.**

**Belo Horizonte:** Céu encoberto com pancadas de chuva. **Temperatura: Ligeiro Declínio. Máxima: 24°C / Estável. Mínima: 18°C.**

**Previsão para o dia: 26/01**

**Minas Gerais:** Céu encoberto com pancadas de chuva no Noroeste, Central Mineira, Metropolitana e Rio Doce. Céu nublado com pancadas de chuva e trovoadas no Triângulo Mineiro/Alto Paranaíba, Oeste, Zona da Mata e Norte. Demais regiões, céu parcialmente nublado com pancadas de chuva e trovoadas isoladas. **Temperatura: Estável. Máxima: 34°C / Estável. Mínima: 14°C.**

**Belo Horizonte:** Céu encoberto com pancadas de chuva. **Temperatura: Estável. Máxima: 23°C / Estável. Mínima: 18°C.**

**OBSERVAÇÃO:**

Em Belo Horizonte/MG, a média climatológica para o mês de janeiro é de 330,9 mm. Baseando-se nos dados da série histórica do INMET, o mês de janeiro mais chuvoso ocorreu no ano de 2020 com um total de chuva de 935,2 mm e o mais seco no ano de 1976 com apenas 32,2 mm de precipitação.

O total de chuva acumulado nas estações meteorológicas do INMET em Belo Horizonte/MG no mês de janeiro de 2023 até hoje (22/01/2023) é de:

Estação convencional do bairro Santo Agostinho (estação de referência): 364,3 milímetros.

Estação automática da Pampulha: 359,0 milímetros.

Estação automática do Cercadinho: 409,2 milímetros.

**Obs.: Em caso de chuva forte e/ou alguma adversidade causada por condições meteorológicas sempre acione a Defesa Civil do seu município através do telefone 199.**

**IMPORTANTE:**

**Nos fins de semana e feriados, sem plantão no 5ºDISME, os contatos deverão ser feitos diretamente com o Centro de Análise e Previsão do Tempo (CAPRE) em Brasília: (61)2102-4700.**

Nossas Redes Sociais e Aplicativo:

Instagram: @inmet.oficial



Youtube: INMET

Twitter: @inmet\_

Facebook: INMETBR

LinkedIn:/company/inmetbr

Tiktok: @inmetoficial

