

## Boletim do Tempo



Quinta-feira com tempo instável principalmente no centro-norte e leste mineiro. A persistência do canal de umidade, agora mais organizado sobre as Regiões Centro-Oeste e Sudeste, deu origem na última noite a mais um episódio da Zona de Convergência do Atlântico Sul (ZCAS) que deve atuar sobre o estado até a próximo sábado (29/01). Com isto, uma grande área compreendendo o Noroeste, Central Mineira, Metropolitana de Belo Horizonte, Rio Doce, Mucuri e parte do Jequitinhonha, permanecem com condições favoráveis para chuvas frequentes nos próximos dias. Destaca-se o grande volume de chuva esperado para o Rio Doce. (Nota técnica no site: <https://portal.inmet.gov.br>)

**Em situação meteorológica adversa sempre procure orientações junto à defesa civil do seu município através do telefone 199.**

Obs.: A previsão no site do INMET é resultado direto de modelo numérico de previsão do tempo, portanto pode haver pequenas divergências nas temperaturas previstas divulgadas neste arquivo com os valores do site.

### AVISOS METEOROLÓGICOS

**Aviso 1** – As condições meteorológicas são favoráveis a ocorrência chuvas intensas entre 30 e 60 mm/h ou 50 a 100 mm/dia, no Rio Doce e Mucuri, no período das 10:00h do dia 25/01/2023 às 10:00h do dia 26/01/2023.











**Aviso 2** – As condições meteorológicas são favoráveis a ocorrência chuvas intensas entre 20 e 30 mm/h ou até 50 mm/dia, no Noroeste, Central Mineira, Norte, Triângulo Mineiro/Alto Paranaíba, Oeste, Metropolitana, Zona da Mata e Jequitinhonha, no período das 10:00h do dia 25/01/2023 às 10:00h do dia 26/01/2023.

Maiores informações acessar o endereço: <http://portal.inmet.gov.br>

**PREVISÃO DO TEMPO PARA O ESTADO DE MINAS GERAIS**

Tempo em Minas Gerais	Temperatura		Ventos	
	Min.	Max	Direção	Intensidade
Céu encoberto a nublado com pancadas de chuva no Rio Doce e Mucuri. Céu nublado com pancadas de chuva e trovoadas no Noroeste, Norte, Central Mineira, Metropolitana e Jequitinhonha. Demais regiões, parcialmente a nublado com pancadas de chuva e trovoadas isoladas.	12/14 Estável	32/34 Estável	Nordeste Sudeste Leste	Fraco/ Moderado

**PREVISÃO DO TEMPO PARA AS MESORREGIÕES DE MINAS GERAIS**

Região	Tempo	Temperatura		Vento	
 Metropolitana	Céu nublado com pancadas de chuva e trovoadas.	16/18 Estável	28/30 Estável	Sudeste Leste	Fraco/ Moderado
 Noroeste	Céu nublado com pancadas de chuva e trovoadas.	18/20 Estável	31/33 Estável	Noroeste Norte	Fraco/ Moderado c/ Rajadas
 Norte	Céu nublado com pancadas de chuva e trovoadas.	18/20 Estável	32/34 Estável	Norte Noroeste	Fraco/ Moderado c/ Rajadas
 Jequitinhonha	Céu nublado com pancadas de chuva e trovoadas.	17/19 Estável	32/34 Estável	Noroeste Leste	Fraco/ Moderado c/ Rajadas
 Rio Doce e Mucuri	Céu encoberto a nublado com pancadas de chuva.	18/20 Estável	28/30 Estável	Nordeste Leste	Fraco/ Moderado
 Zona da Mata	Céu parcialmente a nublado com pancadas de chuva e trovoadas isoladas.	16/18 Estável	31/33 Estável	Sudeste Leste	Fraco/ Moderado
 Sul / Sudoeste/ C. das Vertentes	Céu parcialmente a nublado com pancadas de chuva e trovoadas isoladas.	12/14 Estável	30/32 Estável	Sudeste Leste	Fraco/ Moderado
 Oeste	Céu parcialmente a nublado com pancadas de chuva e trovoadas isoladas.	17/19 Estável	28/30 Estável	Leste	Fraco/ Moderado
 Triângulo/ Alto Paranaíba	Céu parcialmente a nublado com pancadas de chuva e trovoadas isoladas.	17/19 Estável	30/32 Estável	Sudeste Leste	Fraco/ Moderado c/ rajadas
 Central Mineira	Céu nublado com pancadas de chuva e trovoadas.	19/21 Estável	28/30 Estável	Sudeste Leste	Fraco/ Moderado c/ Rajadas

**INSTITUTO NACIONAL DE METEOROLOGIA – INMET**  
**5º DISME – BELO HORIZONTE**

Localidades	Tempo	Temperaturas Previstas 26/01		Temperaturas Ocorridas 25/01	
		Min	Máx	Min	Máx
Belo Horizonte (Pampulha)	Céu nublado com pancadas de chuva e trovoadas.	18/20	27/29	18,7	29,3
Belo Horizonte (Santo Agostinho)	Céu nublado com pancadas de chuva e trovoadas.	19/21	26/28	19,2	28,4
Belo Horizonte (Cercadinho)	Céu nublado com pancadas de chuva e trovoadas.	17/19	25/27	17,5	27,3
Divinópolis	Céu parcialmente a nublado com pancadas de chuva e trovoadas isoladas.	19/21	28/30	18,9	29,6
Três Marias	Céu nublado com pancadas de chuva e trovoadas.	18/20	26/28	18,3	26,8
Governador Valadares	Céu encoberto a nublado com pancadas de chuva.	21/23	27/29	21,6	29,2
Diamantina	Céu nublado com pancadas de chuva e trovoadas.	17/19	24/26	16,5	26,0
Unai	Céu nublado com pancadas de chuva e trovoadas.	21/23	31/33	21,1	33,2
Montalvânia	Céu nublado com pancadas de chuva e trovoadas.	20/22	28/30	20,8	30,6
Montes Claros	Céu nublado com pancadas de chuva e trovoadas.	20/22	27/29	20,1	29,1
Uberlândia	Céu parcialmente a nublado com pancadas de chuva e trovoadas isoladas.	19/21	29/31	20,2	30,4
Viçosa	Céu parcialmente a nublado com pancadas de chuva e trovoadas isoladas.	17/19	27/29	19,2	27,1
Juiz de Fora	Céu parcialmente a nublado com pancadas de chuva e trovoadas isoladas.	17/19	26/28	18,1	26,0
São João Del Rei	Céu parcialmente a nublado com pancadas de chuva e trovoadas isoladas.	18/20	28/30	18,5	29,2
Barbacena	Céu parcialmente a nublado com pancadas de chuva e trovoadas isoladas.	16/18	25/27	17,6	26,3
Varginha	Céu parcialmente a nublado com pancadas de chuva e trovoadas isoladas.	16/18	28/30	16,2	28,9
Monte Verde	Céu parcialmente a nublado com pancadas de chuva e trovoadas isoladas.	12/14	23/25	13,1	24,0

**CONDIÇÕES METEOROLÓGICAS REGISTRADAS NA CAPITAL E INTERIOR**

	Temperatura mínima (°C)		Temperatura Máxima (°C)		Umidade Relativa 15:00 (%)	
Capital	17,5	Cercadinho	29,3	Pampulha	51	Cercadinho
Interior	13,1	Monte Verde	33,9	Almenara	37	Caldas



**PREVISÃO DO TEMPO PARA 48,72 e 96 HORAS**

**Previsão para o dia: 27/01**

**Minas Gerais:** Céu nublado com pancadas e chuva e trovoadas isoladas no Noroeste, Norte, Central Mineira, Triângulo Mineiro/Alto Paranaíba, Metropolitana, Rio Doce, Mucuri e Jequitinhonha. Demais regiões, céu parcialmente nublado com pancadas de chuva e trovoadas isoladas. **Temperatura: Estável. Máxima: 33°C / Estável. Mínima: 12°C.**

**Belo Horizonte:** Céu nublado com pancadas de chuva e trovoadas isoladas. **Temperatura: Estável. Máxima: 28°C / Estável. Mínima: 18°C.**

**Previsão para o dia: 28/01**

**Minas Gerais:** Céu nublado com pancadas de chuva e trovoadas no Noroeste, Central Mineira, Triângulo Mineiro/Alto Paranaíba e Metropolitana. Céu nublado a parcialmente nublado com pancadas de chuva e trovoadas isoladas no Norte, Jequitinhonha, Mucuri e Rio Doce. Demais regiões, céu parcialmente nublado com pancadas de chuva e trovoadas isoladas. **Temperatura: Estável. Máxima: 34°C / Estável. Mínima: 13°C.**

**Belo Horizonte:** Céu nublado com pancadas de chuva e trovoadas isoladas. **Temperatura: Estável. Máxima: 29°C / Estável. Mínima: 17°C.**

**Previsão para o dia: 29/01**

**Minas Gerais:** Céu nublado com pancadas de chuva e trovoadas no Noroeste, Triângulo Mineiro/Alto Paranaíba, Central Mineira, Oeste, Sul/Sudoeste, Campo das Vertentes, Zona da Mata e Metropolitana. Demais regiões, céu parcialmente nublado com pancadas de chuva e trovoadas isoladas. **Temperatura: Estável. Máxima: 35°C / Estável. Mínima: 14°C.**

**Belo Horizonte:** Céu nublado com pancadas de chuva e trovoadas isoladas. **Temperatura: Estável. Máxima: 29°C / Estável. Mínima: 18°C.**

**OBSERVAÇÃO:**

Em Belo Horizonte/MG, a média climatológica para o mês de janeiro é de 330,9 mm. Baseando-se nos dados da série histórica do INMET, o mês de janeiro mais chuvoso ocorreu no ano de 2020 com um total de chuva de 935,2 mm e o mais seco no ano de 1976 com apenas 32,2 mm de precipitação.

O total de chuva acumulado nas estações meteorológicas do INMET em Belo Horizonte/MG no mês de janeiro de 2023 até hoje (25/01/2023) é de:

Estação convencional do bairro Santo Agostinho (estação de referência): 396,7 milímetros.

Estação automática da Pampulha: 452,4 milímetros.

Estação automática do Cercadinho: 453,0 milímetros.

**Obs.: Em caso de chuva forte e/ou alguma adversidade causada por condições meteorológicas sempre acione a Defesa Civil do seu município através do telefone 199.**

**IMPORTANTE:**

**Nos fins de semana e feriados, sem plantão no 5ºDISME, os contatos deverão ser feitos diretamente com o Centro de Análise e Previsão do Tempo (CAPRE) em Brasília: (61)2102-4700.**

Nossas Redes Sociais e Aplicativo:

Instagram: @inmet.official



Youtube: INMET

Twitter: @inmet\_

Facebook: INMETBR

LinkedIn:/company/inmetbr

Tiktok: @inmetoficial

