

## Boletim do Tempo



Nesta terça-feira, o tempo permanece com predomínio de sol e calor em Minas Gerais. Áreas de instabilidade provocam pancadas de chuva típicas de verão, principalmente no sul do estado, porém pancadas isoladas também podem ocorrer no Jequitinhonha, Triângulo Mineiro e Zona da Mata. Nas demais regiões mineiras, as chances de chuva são mínimas. Em todo o estado, as temperaturas superam os 30°C, situando em torno de 36°C em localidades do Norte, Noroeste, e Zona da Mata.

Obs.: A previsão no site do INMET é resultado direto de modelo numérico de previsão do tempo, portanto pode haver pequenas divergências nas temperaturas previstas divulgadas neste arquivo com os valores do site.

Novo acesso ao 5º Distrito de Meteorologia: Av. Raja Gabaglia, 245 - Bairro Cidade Jardim - CEP 30380- 103 Belo Horizonte/MG.

## AVISOS METEOROLÓGICOS

**Aviso 1** – As condições meteorológicas são favoráveis a ocorrência chuvas intensas entre 30 e 60 mm/h ou 50 a 100 mm/dia, ventos intensos (60-100 km/h) em pontos isolados do extremo sul do estado, no período das 10:00h do dia 27/02/2023 às 10:00h do dia 28/02/2023.











**Aviso 2** – As condições meteorológicas são favoráveis a ocorrência chuvas intensas entre 20 e 30 mm/h ou até 50 mm/dia, com possibilidade de precipitação de granizo, no Triângulo Mineiro/Alto Paranaíba, Oeste, Sudoeste, Campo das Vertentes e Zona da Mata, no período das 10:00h do dia 27/02/2023 às 10:00h do dia 28/02/2023.

Maiores informações acessar o endereço: <http://portal.inmet.gov.br>

**PREVISÃO DO TEMPO PARA O ESTADO DE MINAS GERAIS**

Tempo em Minas Gerais	Temperatura		Ventos	
	Min.	Max	Direção	Intensidade
Céu claro a parcialmente nublado com pancadas de chuva e trovoadas isoladas no Sul/Sudoeste e Jequitinhonha. Demais regiões, céu claro a parcialmente nublado. Possibilidade de chuva isolada no Triângulo Mineiro/Alto Paranaíba, Oeste, Campo das Vertentes e Zona da Mata.	14/16 Estável	34/36 Estável	Nordeste Leste	Fraco/ Moderado

**PREVISÃO DO TEMPO PARA AS MESORREGIÕES DE MINAS GERAIS**

Região	Tempo	Temperatura		Vento	
 Metropolitana	Céu claro a parcialmente nublado.	17/19 Estável	31/33 Estável	Nordeste Leste	Fraco/ Moderado
 Noroeste	Céu claro a parcialmente nublado.	19/21 Estável	34/36 Estável	Nordeste Leste	Fraco/ Moderado
 Norte	Céu claro a parcialmente nublado.	18/20 Estável	34/36 Estável	Nordeste Leste	Fraco/ Moderado
 Jequitinhonha	Céu claro a parcialmente nublado com pancadas de chuva e trovoadas isoladas.	16/18 Estável	32/34 Estável	Leste	Fraco/ Moderado C/ Rajadas
 Rio Doce e Mucuri	Céu claro a parcialmente nublado.	18/20 Estável	32/34 Estável	Nordeste Leste	Fraco/ Moderado
 Zona da Mata	Céu claro a parcialmente nublado possibilidade de pancada de chuva e trovoadas isoladas.	17/19 Estável	34/36 Estável	Nordeste Leste	Fraco/ Moderado
 Sul / Sudoeste/ C. das Vertentes	Céu claro a parcialmente nublado com pancadas de chuva e trovoadas isoladas.	14/16 Estável	30/32 Estável	Nordeste Leste	Fraco/ Moderado C/ Rajadas
 Oeste	Céu claro a parcialmente nublado possibilidade de pancada de chuva e trovoadas isoladas.	18/20 Estável	32/34 Estável	Nordeste Norte	Fraco/ Moderado C/ Rajadas
 Triângulo/ Alto Paranaíba	Céu claro a parcialmente nublado possibilidade de pancada de chuva e trovoadas isoladas.	18/20 Estável	33/35 Estável	Leste Nordeste	Fraco/ Moderado
 Central Mineira	Céu claro a parcialmente nublado.	18/20 Estável	31/33 Estável	Nordeste Leste	Fraco/ Moderado

**INSTITUTO NACIONAL DE METEOROLOGIA – INMET**  
**5º DISME – BELO HORIZONTE**

Localidades	Tempo	Temperaturas Previstas 28/02		Temperaturas Ocorridas 27/02	
		Min	Máx	Min	Máx
Belo Horizonte (Pampulha)	Céu claro a parcialmente nublado.	18/20	29/31	19,4	30,5
Belo Horizonte (Santo Agostinho)	Céu claro a parcialmente nublado.	20/22	29/31	21,8	30,1
Belo Horizonte (Cercadinho)	Céu claro a parcialmente nublado.	17/19	28/30	18,6	29,4
Divinópolis	Céu claro a parcialmente nublado possibilidade de chuva isolada.	20/22	30/32	20,1	32,6
Três Marias	Céu claro a parcialmente nublado.	19/21	30/32	18,9	30,4
Governador Valadares	Céu claro a parcialmente nublado.	22/24	31/33	22,1	34,0
Diamantina	Céu claro a parcialmente nublado com pancadas de chuva e trovoadas isoladas.	16/18	24/26	s/d	s/d
Unai	Céu claro a parcialmente nublado.	21/23	33/35	20,0	36,0
Montalvânia	Céu claro a parcialmente nublado.	22/24	34/36	s/d	s/d
Montes Claros	Céu claro a parcialmente nublado.	18/20	32/34	18,6	32,2
Uberlândia	Céu claro a parcialmente nublado possibilidade de chuva isolada.	19/21	31/33	21,1	32,6
Viçosa	Céu claro a parcialmente nublado possibilidade de chuva isolada.	18/20	29/31	18,6	29,4
Juiz de Fora	Céu claro a parcialmente nublado possibilidade de chuva isolada.	19/21	28/30	20,7	30,7
São João Del Rei	Céu claro a parcialmente nublado possibilidade de chuva isolada.	18/20	29/31	18,2	31,7
Barbacena	Céu claro a parcialmente nublado possibilidade de chuva isolada.	17/19	27/29	17,3	28,7
Varginha	Céu claro a parcialmente nublado com pancadas de chuva e trovoadas isoladas.	19/21	29/31	18,9	31,7
Monte Verde	Céu claro a parcialmente nublado com pancadas de chuva e trovoadas isoladas.	14/16	23/25	13,9	26,1

**CONDIÇÕES METEOROLÓGICAS REGISTRADAS NA CAPITAL E INTERIOR**

	Temperatura mínima (°C)		Temperatura Máxima (°C)		Umidade Relativa 15:00 (%)	
Capital	18,6	Cercadinho	30,5	Pampulha	40	Cercadinho
Interior	13,9	Monte Verde	36,2	Itaobim	27	Montes Claros



**INSTITUTO NACIONAL DE METEOROLOGIA – INMET**  
**5º DISME – BELO HORIZONTE**

**PREVISÃO DO TEMPO PARA 48,72 e 96 HORAS**

**Previsão para o dia: 01/03**

**Minas Gerais:** Céu claro a parcialmente nublado com pancadas e chuva e trovoadas isoladas no Triângulo Mineiro/Alto Paranaíba e Sul/Sudoeste. Demais regiões, céu claro a parcialmente nublado. Possibilidade de chuva isolada no Noroeste, Central Mineira, Oeste, Campo das Vertentes e Zona da Mata. **Temperatura: Estável. Máxima: 36°C / Estável. Mínima: 14°C.**

**Belo Horizonte:** Céu claro a parcialmente nublado. **Temperatura: Estável. Máxima: 31°C / Estável. Mínima: 17°C.**

**Previsão para o dia: 02/03**

**Minas Gerais:** Céu parcialmente nublado com pancadas de chuva e trovoadas isoladas no Noroeste, Central Mineira, Triângulo Mineiro/Alto Paranaíba, Oeste, Sul/Sudoeste e Campo das Vertentes. Demais regiões, céu claro a parcialmente nublado. Possibilidade de chuva isolada na Metropolitana e Zona da Mata. **Temperatura: Estável. Máxima: 37°C / Estável. Mínima: 14°C.**

**Belo Horizonte:** Céu claro a parcialmente nublado com possibilidade de chuva isolada. **Temperatura: Estável. Máxima: 31°C / Estável. Mínima: 17°C.**

**Previsão para o dia: 03/03**

**Minas Gerais:** Céu parcialmente nublado com pancadas de chuva e trovoadas isoladas no Triângulo Mineiro/Alto Paranaíba, Oeste, Sul/Sudoeste e Campo das Vertentes. Demais regiões, céu claro a parcialmente nublado. Possibilidade de chuva isolada no Noroeste, Central Mineira, Metropolitana e Zona da Mata. **Temperatura: Estável. Máxima: 37°C / Estável. Mínima: 14°C.**

**Belo Horizonte:** Céu parcialmente nublado com possibilidade de chuva isolada. **Temperatura: Estável. Máxima: 31°C / Estável. Mínima: 17°C.**

**OBSERVAÇÃO:**

Em Belo Horizonte/MG, a média climatológica (1991-2020) para o mês de fevereiro é de 177,7 mm. Baseando-se nos dados da série histórica do INMET, o mês de fevereiro mais chuvoso foi em 1978 com 487,3 mm e o mais seco foi em 1984 com apenas 4 mm de precipitação.

O total de chuva acumulado nas estações meteorológicas do INMET em Belo Horizonte/MG no mês de fevereiro de 2023 até hoje (27/02/2023) é de:

Estação convencional do bairro Santo Agostinho (estação de referência): 116,3 milímetros.

Estação automática da Pampulha: 99,4 milímetros.

Estação automática do Cercadinho: 168,0 milímetros.

**Obs.: Em caso de chuva forte e/ou alguma adversidade causada por condições meteorológicas sempre acione a Defesa Civil do seu município através do telefone 199.**

**IMPORTANTE: Nos fins de semana e feriados, sem plantão no 5ºDISME, os contatos deverão ser feitos diretamente com o Centro de Análise e Previsão do Tempo (CAPRE) em Brasília: (61)2102-4700.**

Nossas Redes Sociais e Aplicativo:

Instagram: @inmet.official

Youtube: INMET

Twitter: @inmet\_

Facebook: INMETBR



LinkedIn: /company/inmetbr

Tiktok: @inmetoficial9

