

Boletim do Tempo



Neste primeiro fim de semana do Outono 2023, o ar quente e relativamente mais seco deixa o tempo estável com predomínio de Sol entre nuvens em todas as regiões do estado de Minas Gerais. O calor segue intenso e a temperatura máxima prevista é de 37°C no Norte e Vale do Jequitinhonha. Na capital mineira e toda Região Metropolitana o tempo seguirá estável calor acima dos 30°C.











Obs.: A previsão no site do INMET é resultado direto de modelo numérico de previsão do tempo, portanto pode haver pequenas divergências nas temperaturas previstas divulgadas neste arquivo com os valores do site.

Novo acesso ao 5º Distrito de Meteorologia: Av. Raja Gabaglia, 245 - Bairro Cidade Jardim - CEP 30380- 103 Belo Horizonte/MG.

AVISOS METEOROLÓGICOS

Sem Aviso

Maiores informações acessar o endereço: <http://portal.inmet.gov.br>

Tempo em Minas Gerais		Temperatura		Ventos	
		Min.	Max	Direção	Intensidade
Céu claro a parcialmente nublado com possibilidade de chuva isolada no Triângulo Mineiro/Alto Paranaíba, Sul/Sudoeste, Campo das Vertentes, Zona da Mata e Jequitinhonha. Demais regiões, céu claro a parcialmente nublado. Névoa seca no Norte.		12/14 Estável	35/37 Estável	Nordeste Leste	Fraco/ Moderado
PREVISÃO DO TEMPO PARA AS MESORREGIÕES DE MINAS GERAIS					
Região	Tempo	Temperatura		Vento	
 Metropolitana	Céu claro a parcialmente nublado.	16/18 Estável	30/32 Estável	Leste	Fraco/ Moderado
 Noroeste	Céu claro a parcialmente nublado.	18/20 Estável	34/36 Estável	Nordeste Leste	Fraco/ Moderado
 Norte	Céu claro a parcialmente nublado com névoa seca.	17/19 Estável	35/37 Estável	Leste	Fraco/ Moderado
 Jequitinhonha	Céu claro a parcialmente nublado com possibilidade de chuva isolada.	15/17 Estável	35/37 Estável	Leste	Fraco/ Moderado
 Rio Doce e Mucuri	Céu claro a parcialmente nublado.	18/20 Estável	34/36 Estável	Leste	Fraco/ Moderado
 Zona da Mata	Céu claro a parcialmente nublado com possibilidade de chuva isolada.	18/20 Estável	34/36 Estável	Sudeste Leste	Fraco/ Moderado
 Sul / Sudoeste/ C. das Vertentes	Céu claro a parcialmente nublado com possibilidade de chuva isolada.	12/14 Estável	30/32 Estável	Nordeste Leste	Fraco/ Moderado
 Oeste	Céu claro a parcialmente nublado.	18/20 Estável	31/33 Estável	Nordeste Leste	Fraco/ Moderado
 Triângulo/ Alto Paranaíba	Céu claro a parcialmente nublado com possibilidade de chuva isolada.	15/17 Estável	33/35 Estável	Nordeste Leste	Fraco/ Moderado
 Central Mineira	Céu claro a parcialmente nublado.	18/20 Estável	33/35 Estável	Leste	Fraco/ Moderado

Localidades	Tempo	Temperaturas Previstas 25/03		Temperaturas Ocorridas 24/03	
		Mín	Máx	Mín	Máx
Belo Horizonte (Pampulha)	Céu claro a parcialmente nublado.	19/21	29/31	19,2	30,8
Belo Horizonte (Santo Agostinho)	Céu claro a parcialmente nublado.	20/22	29/31	20,9	30,7
Belo Horizonte (Cercadinho)	Céu claro a parcialmente nublado.	17/19	28/30	17,2	29,4
Divinópolis	Céu claro a parcialmente nublado.	18/20	29/31	17,7	30,7
Três Marias	Céu claro a parcialmente nublado.	19/21	29/31	18,9	29,4
Governador Valadares	Céu claro a parcialmente nublado.	19/21	34/36	19,4	35,7
Diamantina	Céu claro a parcialmente nublado com possibilidade de chuva isolada.	15/17	25/27	15,1	27,0
Unai	Céu claro a parcialmente nublado.	19/21	31/33	19,0	33,4
São Romão	Céu claro a parcialmente nublado.	16/18	34/36	15,9	35,9
Montes Claros	Céu claro a parcialmente nublado com névoa seca.	18/20	31/33	18,4	32,9
Uberlândia	Céu claro a parcialmente nublado com possibilidade de chuva isolada.	21/23	30/32	21,7	31,4
Viçosa	Céu claro a parcialmente nublado com possibilidade de chuva isolada.	19/21	29/31	18,7	31,1
Juiz de Fora	Céu claro a parcialmente nublado com possibilidade de chuva isolada.	17/19	29/31	17,1	30,0
São João Del Rei	Céu claro a parcialmente nublado com possibilidade de chuva isolada.	15/17	28/30	15,0	29,9
Barbacena	Céu claro a parcialmente nublado com possibilidade de chuva isolada.	16/18	27/29	15,6	28,3
Varginha	Céu claro a parcialmente nublado com possibilidade de chuva isolada.	15/17	29/31	16,6	29,7
Monte Verde	Céu claro a parcialmente nublado com possibilidade de chuva isolada.	12/14	24/26	11,7	25,1

CONDIÇÕES METEOROLÓGICAS REGISTRADAS NA CAPITAL E INTERIOR

	Temperatura mínima (°C)		Temperatura Máxima (°C)		Umidade Relativa 15:00 (%)	
Capital	17,2	Cercadinho	30,8	Pampulha	26	Cercadinho
Interior	11,7	Monte Verde	36,7	Araçuaí	14	Montes Claros



INSTITUTO NACIONAL DE METEOROLOGIA – INMET
5º DISME – BELO HORIZONTE

PREVISÃO DO TEMPO PARA 48,72 e 96 HORAS

Previsão para o dia: 26/03

Minas Gerais. Céu parcialmente nublado com pancadas de chuva e trovoadas isoladas no Noroeste, Norte, Jequitinhonha. Céu parcialmente nublado com possibilidade de chuva isolada no Sul/Sudoeste e Zona da Mata. Demais regiões, céu claro a parcialmente nublado. **Temperatura: Estável. Máxima: 37°C / Estável. Mínima: 12 °C.**

Belo Horizonte: Céu claro a parcialmente nublado. **Temperatura: Estável. Máxima: 31°C / Estável. Mínima: 17 °C.**

Previsão para o dia: 27/03

Minas Gerais. Céu parcialmente nublado com pancadas de chuva e trovoadas isoladas no Sul/Sudoeste, Campo das Vertentes, Zona da Mata, Noroeste, Norte e Jequitinhonha. Demais regiões, céu parcialmente nublado. Possibilidade de chuva solada no Rio Doce e Mucuri. **Temperatura: Estável. Máxima: 36°C / Estável. Mínima: 13 °C.**

Belo Horizonte: Céu parcialmente nublado com possibilidade de chuva isolada. **Temperatura: Estável. Máxima: 31°C / Estável. Mínima: 18 °C.**

Previsão para o dia: 28/03

Minas Gerais. Céu parcialmente nublado com pancadas de chuva e trovoadas isoladas no Noroeste, Oeste, Sul/Sudoeste, Campo das Vertentes, Metropolitana e Zona da Mata. Demais regiões, céu parcialmente nublado. Possibilidade de chuva isolada na Central Mineira, Rio Doce e Triângulo Mineiro/Alto Paranaíba. **Temperatura: Estável. Máxima: 36°C / Estável. Mínima: 12 °C.**

Belo Horizonte: Céu parcialmente nublado com possibilidade de chuva isolada. **Temperatura: Estável. Máxima: 30°C / Estável. Mínima: 18 °C.**

OBSERVAÇÃO:

Em Belo Horizonte/MG, a média climatológica (1991-2020) para o mês de março é de 197,5 mm. Baseando-se nos dados da série histórica do INMET, o mês de março mais chuvoso foi em 1916 com 469,4 mm e o mais seco foi em 1963 com apenas 7,0 mm de precipitação.

Obs.: Em caso de chuva forte e/ou alguma adversidade causada por condições meteorológicas sempre acione a Defesa Civil do seu município através do telefone 199.

IMPORTANTE: Nos fins de semana e feriados, sem plantão no 5ºDISME, os contatos deverão ser feitos diretamente com o Centro de Análise e Previsão do Tempo (CAPRE) em Brasília: (61)2102-4700.

Nossas Redes Sociais e Aplicativo:

Instagram: @inmet.official

Youtube: INMET

Twitter: @inmet_

Facebook: INMETBR

LinkedIn:/company/inmetbr

Tiktok: @inmetoficial9

NOTA TÉCNICA

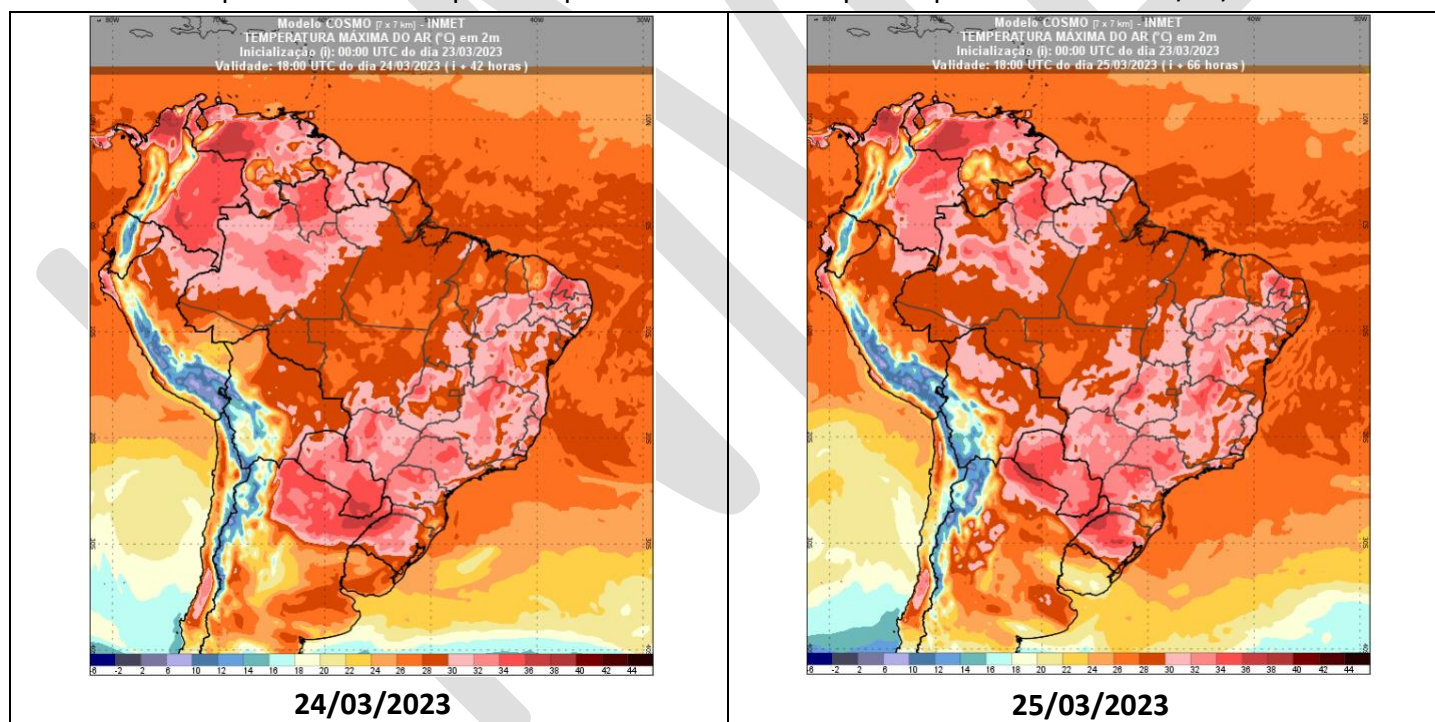
A tendência para os próximos dias, pelo menos até domingo (26/03/2023) é de temperaturas elevadas em grande parte da Região Sudeste, leste de Goiás e sul da Bahia, devido a circulação dos ventos em médios e altos níveis da atmosfera.

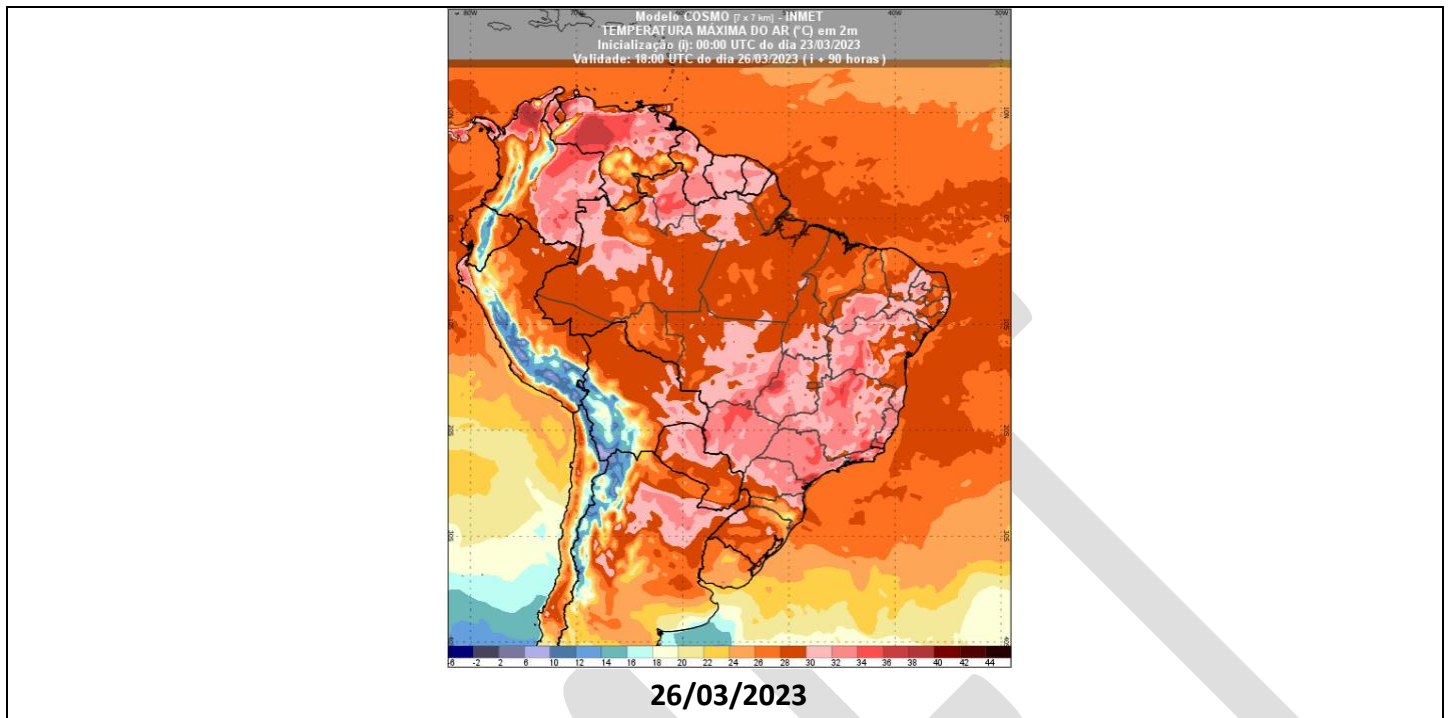
A atuação de um Vórtice Ciclônico de Altos Níveis (VCAN – Centro de baixa pressão em altos níveis da atmosfera, o qual mantém em superfície tempo estável, onde se posiciona o núcleo do sistema, e favorece chuvas em sua periferia) promoveu elevação das temperaturas no Nordeste e Leste de Minas Gerais nos últimos dias e continuará atuando nos próximos dias se deslocando em direção ao Centro-Oeste. Paralelamente a isto, um centro de alta pressão em médios níveis da atmosfera, inicialmente posicionado entre São Paulo, Mato Grosso do Sul e Paraná, permanecerá atuando sobre estas áreas favorecendo a elevação das temperaturas máximas também em São Paulo.

Com base no exposto, a previsão é de elevação das temperaturas máximas que tendem a situar próximo ou acima de 36°C em localidades isoladas do Triângulo Mineiro, Zona da Mata, Rio Doce, Mucuri, Noroeste, Norte e Jequitinhonha. De maneira análoga, temperaturas acima de 32°C são esperadas também para o norte e noroeste de São Paulo, leste de Goiás, Espírito Santo, norte do Rio de Janeiro e na divisa da Bahia com Minas Gerais. Os mapas abaixo ilustram a previsão das temperaturas máximas pelo modelo COSMO.

Em relação a umidade relativa do ar, poderá ter valores críticos (inferiores a 30%) para uma ampla área entre o norte mineiro e o sul da Bahia.

Temperatura máxima prevista pelo modelo COSMO para o período de 24 a 26/03/2023





Nota completa no nosso site: <https://portal.inmet.gov.br>

Instagram: [@inmet.official](https://www.instagram.com/inmet.official)

Twitter: [@inmet](https://twitter.com/inmet)

Facebook: [@INMETBR](https://www.facebook.com/INMETBR)

Tiktok: [@inmetoficial](https://www.tiktok.com/@inmetoficial)

Youtube: [INMET](https://www.youtube.com/INMET)