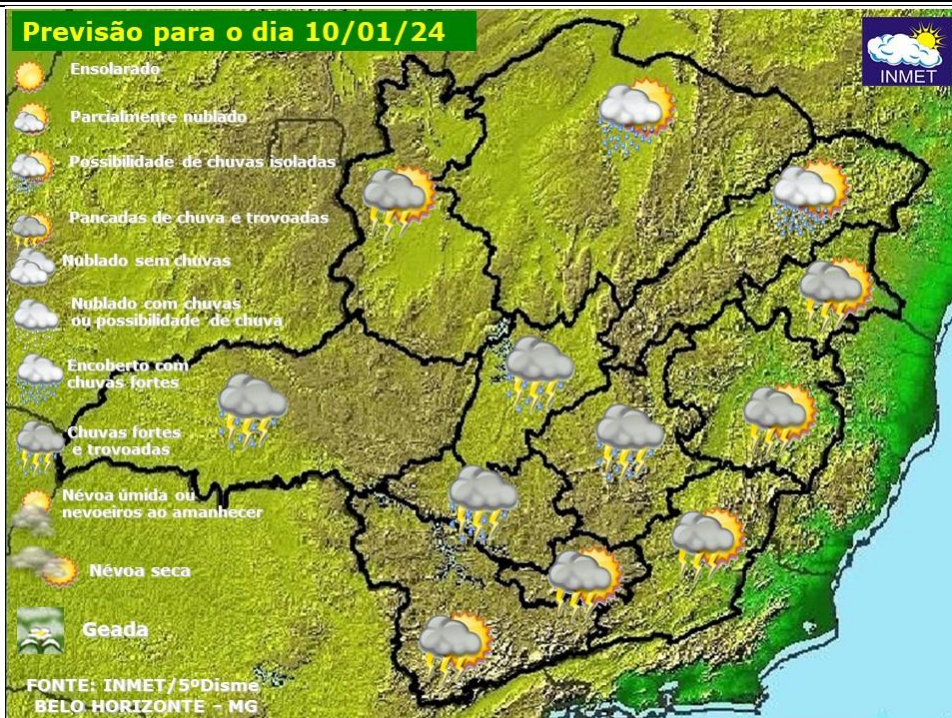


Boletim do Tempo



Quarta-feira segue com instabilidades em Minas Gerais. A formação de uma área de baixa pressão nas imediações do litoral do estado de São Paulo, tende a intensificar as áreas de instabilidades no centro-sul e oeste do estado, e reduzir as chuvas no Norte e Nordeste mineiro. O excesso de umidade na atmosfera mantém o tempo abafado em todas as regiões mineiras.

Obs.: A previsão no site do INMET é resultado direto de modelo numérico de previsão do tempo, portanto pode haver pequenas divergências nas temperaturas previstas divulgadas neste arquivo com os valores do site.

Novo acesso ao 3º Distrito de Meteorologia: Av. Raja Gabaglia, 245 - Bairro Cidade Jardim - CEP 30380- 103 Belo Horizonte/MG.











AVISOS METEOROLÓGICOS

Aviso 1 – As condições atmosféricas estarão favoráveis para ocorrência chuvas intensas, entre 30 e 60 mm/h ou até 100 mm/dia, acompanhadas de rajadas de vento ocasionais (60-99 km/h) em localidades do Triângulo Mineiro/Alto Paranaíba, Central Mineira, Oeste e Metropolitana de Belo Horizonte, no dia 10/01/2024.

Aviso 2 – As condições atmosféricas estarão favoráveis para ocorrência de chuva intensas, entre 20 e 30 mm/h ou até 50 mm/dia, acompanhadas rajadas de vento ocasionais (40-60 km/h) no Sul/Sudoeste, Campo das Vertentes, Zona da Mata, Rio Doce e Mucuri, no dia 10/01/2024.

Sugerimos o acompanhamento da atualização dos avisos meteorológicos no site do INMET.

Maiores informações acessar o endereço: <http://portal.inmet.gov.br>

Tempo em Minas Gerais		Temperatura		Ventos	
		Min.	Max	Direção	Intensidade
Céu nublado com pancadas de chuva e trovoadas isoladas na Central Mineira, Metropolitana, Triângulo Mineiro/Alto Paranaíba e Oeste. Céu parcialmente nublado com pancadas de chuva e trovoadas isoladas no Noroeste, Sul/Sudoeste, Campo das Vertentes, Zona da Mata, Rio Doce e Mucuri. Demais regiões, céu parcialmente nublado com possibilidade de chuva isolada.		15/17 Estável	34/36 Estável	Nordeste Leste Norte	Fraco/ Moderado c /Rajadas
PREVISÃO DO TEMPO PARA AS MESORREGIÕES DE MINAS GERAIS					
Região	Tempo	Temperatura		Vento	
 Metropolitana	Céu nublado com pancadas de chuva e trovoadas isoladas.	18/20 Estável	28/30 Estável	Leste Nordeste	Fraco/ Moderado c /Rajadas
 Noroeste	Céu parcialmente nublado com pancadas de chuva e trovoadas isoladas.	19/21 Estável	32/34 Ligeira Elevação	Nordeste Leste	Fraco/ Moderado c /Rajadas
 Norte	Céu parcialmente nublado com possibilidade de chuva isolada.	18/20 Estável	34/36 Elevação	Leste Nordeste	Fraco/ Moderado
 Jequitinhonha	Céu parcialmente nublado com possibilidade de chuva isolada.	17/19 Estável	33/35 Ligeira Elevação	Nordeste Leste	Fraco/ Moderado
 Rio Doce e Mucuri	Céu parcialmente nublado com pancadas de chuva e trovoadas isoladas.	19/21 Estável	32/34 Ligeira Elevação	Nordeste	Fraco/ Moderado c /Rajadas
 Zona da Mata	Céu parcialmente nublado com pancadas de chuva e trovoadas isoladas.	18/20 Estável	32/34 Estável	Norte	Fraco/ Moderado c /Rajadas
 Sul / Sudoeste/ C. das Vertentes	Céu parcialmente nublado com pancadas de chuva e trovoadas isoladas.	15/17 Estável	30/32 Estável	Norte Nordeste	Fraco/ Moderado c /Rajadas
 Oeste	Céu nublado com pancadas de chuva e trovoadas isoladas.	18/20 Estável	27/29 Estável	Nordeste	Fraco/ Moderado c /Rajadas
 Triângulo/ Alto Paranaíba	Céu nublado com pancadas de chuva e trovoadas isoladas.	19/21 Estável	32/34 Estável	Nordeste Norte	Fraco/ Moderado c /Rajadas
 Central Mineira	Céu nublado com pancadas de chuva e trovoadas isoladas.	20/22 Estável	28/30 Estável	Nordeste	Fraco/ Moderado c /Rajadas

Localidades	Tempo	Temperaturas Previstas 10/01		Temperaturas Ocorridas 09/01	
		Mín	Màx	Mín	Màx
Belo Horizonte (Pampulha)	Céu nublado com pancadas de chuva e trovoadas isoladas.	20/22	26/28	20,7	29,9
Belo Horizonte (Santo Agostinho)	Céu nublado com pancadas de chuva e trovoadas isoladas.	21/23	26/28	21,2	29,4
Belo Horizonte (Cercadinho)	Céu nublado com pancadas de chuva e trovoadas isoladas.	19/21	24/26	18,5	27,5
Divinópolis	Céu nublado com pancadas de chuva e trovoadas isoladas.	19/21	28/30	19,4	27,4
Três Marias	Céu nublado com pancadas de chuva e trovoadas isoladas.	20/22	26/28	19,9	28,5
Governador Valadares	Céu parcialmente nublado com pancadas de chuva e trovoadas isoladas.	22/24	32/34	22,9	33,6
Diamantina	Céu parcialmente nublado com possibilidade de chuva isolada.	17/19	26/28	18,5	26,3
Unai	Céu parcialmente nublado com pancadas de chuva e trovoadas isoladas.	20/22	30/32	20,8	31,8
São Romão	Céu parcialmente nublado com pancadas de chuva e trovoadas isoladas.	22/24	32/34	22,0	34,3
Montes Claros	Céu parcialmente nublado com possibilidade de chuva isolada.	21/23	31/33	21,1	32,9
Uberlândia	Céu nublado com pancadas de chuva e trovoadas isoladas.	21/23	26/28	21,5	26,1
Viçosa	Céu parcialmente nublado com pancadas de chuva e trovoadas isoladas.	20/22	28/30	22,0	29,8
Juiz de Fora	Céu parcialmente nublado com pancadas de chuva e trovoadas isoladas.	18/20	28/30	19,5	30,7
São João Del Rei	Céu parcialmente nublado com pancadas de chuva e trovoadas isoladas.	18/20	27/29	18,0	28,0
Barbacena	Céu parcialmente nublado com pancadas de chuva e trovoadas isoladas.	17/19	25/27	17,4	27,4
Varginha	Céu parcialmente nublado com pancadas de chuva e trovoadas isoladas.	18/20	28/30	18,1	28,9
Monte Verde	Céu parcialmente nublado com pancadas de chuva e trovoadas isoladas.	15/17	25/27	14,6	26,0

CONDIÇÕES METEOROLÓGICAS REGISTRADAS NA CAPITAL E INTERIOR

	Temperatura mínima (°C)		Temperatura Máxima (°C)		Umidade Relativa 15:00 (%)	
Capital	18,5	Cercadinho	29,9	Pampulha	44%	Cercadinho
Interior	14,6	Monte Verde	34,8	Mantena	32%	Montes Claros



INSTITUTO NACIONAL DE METEOROLOGIA – INMET
3º DISME – BELO HORIZONTE

PREVISÃO DO TEMPO PARA 48,72 e 96 HORAS

Previsão para o dia: 11/01

Minas Gerais. Céu nublado com pancadas de chuva e trovoadas isoladas no Triângulo Mineiro/Alto Paranaíba, Oeste, Sul/Sudoeste e Campo das Vertentes. Céu parcialmente nublado com pancadas de chuva e trovoadas isoladas no Noroeste, Central Mineira, Metropolitana, Rio Doce e Mucuri. Demais regiões, céu claro a parcialmente nublado com possibilidade de chuva isolada. **Temperatura: Estável. Máxima: 36°C / Estável. Mínima: 15°C.**

Belo Horizonte. Céu nublado com pancadas de chuva e trovoadas isoladas. **Temperatura: Lig. Elevação. Máxima: 30°C / Estável. Mínima: 18°C.**

Previsão para o dia: 12/01

Minas Gerais. Céu nublado com pancadas de chuva e trovoadas isoladas no Triângulo Mineiro/Alto Paranaíba, Oeste, Sul/Sudoeste e Campo das Vertentes. Céu parcialmente nublado com pancadas de chuva e trovoadas isoladas no Noroeste, Central Mineira, Metropolitana e Zona da Mata. Demais regiões, céu claro a parcialmente nublado. **Temperatura: Estável. Máxima: 37°C / Estável. Mínima: 15°C.**

Belo Horizonte. Céu parcialmente nublado com pancadas de chuva e trovoadas isoladas. **Temperatura: Estável. Máxima: 30°C / Estável. Mínima: 17°C.**

Previsão para o dia: 13/01

Minas Gerais. Céu nublado com pancadas de chuva e trovoadas isoladas no Triângulo Mineiro/Alto Paranaíba, Oeste, Sul/Sudoeste e Campo das Vertentes. Céu parcialmente nublado com pancadas de chuva e trovoadas isoladas no Noroeste, Central Mineira, Metropolitana e Zona da Mata. Demais regiões, céu claro a parcialmente nublado. **Temperatura: Estável. Máxima: 37°C / Estável. Mínima: 15°C.**

Belo Horizonte. Céu parcialmente nublado com pancadas de chuva e trovoadas isoladas. **Temperatura: Estável. Máxima: 30°C / Estável. Mínima: 17°C.**

OBSERVAÇÃO:

Janeiro iniciou com chuvas frequentes em praticamente todas as regiões mineiras. Para acompanhar a evolução do volume acumulado de chuva ao longo do mês, a tabela abaixo mostra a evolução das chuvas em algumas localidades do estado, o valor da climatologia para janeiro e o percentual referente a climatologia:

Estação	Acumulado até 09/01/24 (mm)	Climatologia de janeiro (mm)	% em relação à climatologia
BHte – Sto Agostinho	101,9	330,9	30,8
Juiz de Fora	54,1	297,4	18,2
São Lourenço	80,6	319,2	25,3
Divinópolis	181,2	292,7	61,9
Uberaba	128,4	328,2	39,1
Pompéu	67,4	234,3	28,8
Arinos	227,9	183,1	124,5 *
Montes Claros	97,8	179,8	54,4
Araçuaí	130,2	109,7	118,7 *
Teófilo Otoni	119,0	129,8	91,7
Caratinga	93,7	207,0	45,3

*Valores acima de 100% indicam que na localidade o valor acumulado até o dia atual já superou a climatologia.

IMPORTANTE: Nos fins de semana e feriados, sem plantão no 5ºDISME, os contatos deverão ser feitos diretamente com o Centro de Análise e Previsão do Tempo (CAPRE) em Brasília: (61) 2102-4700.

Nossas Redes Sociais e Aplicativo:

Instagram: @inmet.official

Youtube: INMET

Twitter: @inmet_

Facebook: INMETBR

LinkedIn:/company/inmetbr

Tiktok: @inmetoficial9