

## Boletim do Tempo



Neste sábado, o tempo segue instável em todas as regiões mineiras. Em virtude de uma área de baixa pressão atmosférica no litoral, entre o sul da Bahia e o norte do Espírito Santo, há condições de tempo mais instável sobre o Leste e Norte do estado de Minas Gerais com risco de chuva localmente forte nestas áreas do estado nos próximos três dias.

Novo acesso ao 5º Distrito de Meteorologia: Av. Raja Gabaglia, 245 - Bairro Cidade Jardim - CEP 30380- 103 Belo Horizonte/MG.

Obs.: A previsão no site do INMET é resultado direto de modelo numérico de previsão do tempo, portanto pode haver pequenas divergências nas temperaturas previstas divulgadas neste arquivo com os valores do site.

### AVISOS METEOROLÓGICOS

**Aviso 1** – As condições atmosféricas estarão favoráveis para ocorrência de chuva intensas, entre 30 e 60 mm/h ou 50 e 100 mm/dia, acompanhadas rajadas de vento ocasionais (entre 60 a 100 km/h) no Sul, Zona da Mata, Leste, Norte e Noroeste de Minas Gerais entre os dias 01 e 02/03/2024.

**Aviso 2** – As condições atmosféricas estarão favoráveis para ocorrência de chuva intensas, entre 20 e 30 mm/h ou até 50 mm/dia, acompanhadas rajadas de vento ocasionais (entre 40 a 60 km/h) no Oeste, Triângulo Mineiro/Alto Paranaíba, Central Mineira e Região Metropolitana de Belo Horizonte, entre os dias 01 e 02/03/2024.











**Aviso 3** – As condições atmosféricas estarão favoráveis para ocorrência de onda de calor, temperaturas cerca de 5°C acima da média, em localidades isoladas do pontal do Triângulo Mineiro, entre os dias 29/02/2024 e 02/03/2024.

Maiores informações acessar o endereço: <http://portal.inmet.gov.br>

**PREVISÃO DO TEMPO PARA O ESTADO DE MINAS GERAIS**

Tempo em Minas Gerais	Temperatura		Ventos	
	Min.	Max	Direção	Intensidade
Céu parcialmente nublado a nublado com pancadas de chuva e trovoadas isoladas na Zona da Mata, Rio Doce, Mucuri e Jequitinhonha. Demais regiões, céu parcialmente nublado com pancadas de chuva e trovoadas isoladas.	14/16 Estável	35/37 Estável	Noroeste Sudoeste Sudeste	Fraco/ Moderado c/ rajadas

**PREVISÃO DO TEMPO PARA AS MESORREGIÕES DE MINAS GERAIS**

Região	Tempo	Temperatura		Vento	
 Metropolitana	Céu parcialmente nublado com pancadas de chuva e trovoadas isoladas.	18/20 Estável	31/33 Estável	Noroeste Oeste	Fraco/ Moderado c/ rajadas
 Noroeste	Céu parcialmente nublado com pancadas de chuva e trovoadas isoladas.	19/21 Estável	34/36 Estável	Noroeste Sudoeste	Fraco/ Moderado c/ rajadas
 Norte	Céu parcialmente nublado com pancadas de chuva e trovoadas isoladas.	17/19 Estável	34/36 Estável	Noroeste Oeste	Fraco/ Moderado c/ rajadas
 Jequitinhonha	Céu parcialmente nublado a nublado com pancadas de chuva e trovoadas isoladas.	18/20 Estável	32/34 Estável	Noroeste Sudoeste	Fraco/ Moderado c/rajadas
 Rio Doce e Mucuri	Céu parcialmente nublado a nublado com pancadas de chuva e trovoadas isoladas.	20/22 Estável	32/34 Estável	Noroeste Leste	Fraco/ Moderado c/ rajadas
 Zona da Mata	Céu parcialmente nublado a nublado com pancadas de chuva e trovoadas isoladas.	19/21 Estável	30/32 Estável	Noroeste Oeste	Fraco/ Moderado c/ rajadas
 Sul / Sudoeste/ C. das Vertentes	Céu parcialmente nublado com pancadas de chuva e trovoadas isoladas.	14/16 Estável	33/35 Estável	Noroeste Oeste	Fraco/ Moderado c/ rajadas
 Oeste	Céu parcialmente nublado com pancadas de chuva e trovoadas isoladas.	20/22 Estável	34/36 Estável	Noroeste Oeste	Fraco/ Moderado c/ rajadas
 Triângulo/ Alto Paranaíba	Céu parcialmente nublado com pancadas de chuva e trovoadas isoladas.	20/22 Estável	35/37 Estável	Noroeste Oeste	Fraco/ Moderado c/ rajadas
 Central Mineira	Céu parcialmente nublado com pancadas de chuva e trovoadas isoladas.	20/22 Estável	32/34 Estável	Sudoeste Oeste	Fraco/ Moderado

**INSTITUTO NACIONAL DE METEOROLOGIA – INMET**  
**5º DISME – BELO HORIZONTE**

Localidades	Tempo	Temperaturas Previstas 02/03		Temperaturas Ocorridas 01/03	
		Mín	Máx	Mín	Máx
Belo Horizonte (Pampulha)	Céu parcialmente nublado com pancadas de chuva e trovoadas isoladas.	20/22	29/31	20,9	33,2
Belo Horizonte (Santo Agostinho)	Céu parcialmente nublado com pancadas de chuva e trovoadas isoladas.	22/24	29/31	23,2	33,4
Belo Horizonte (Cercadinho)	Céu parcialmente nublado com pancadas de chuva e trovoadas isoladas.	20/22	28/30	20,4	32,1
Divinópolis	Céu parcialmente nublado com pancadas de chuva e trovoadas isoladas.	20/22	30/32	20,8	31,4
Três Marias	Céu parcialmente nublado com pancadas de chuva e trovoadas isoladas.	21/23	30/32	s/d	s/d
Governador Valadares	Céu parcialmente nublado a nublado com pancadas de chuva e trovoadas isoladas.	22/24	34/36	22,7	35,8
Diamantina	Céu parcialmente nublado a nublado com pancadas de chuva e trovoadas isoladas.	20/22	26/28	20,0	27,6
Unai	Céu parcialmente nublado com pancadas de chuva e trovoadas isoladas.	23/25	33/35	23,5	34,0
São Romão	Céu parcialmente nublado com pancadas de chuva e trovoadas isoladas.	23/25	33/35	23,2	34,0
Montes Claros	Céu parcialmente nublado com pancadas de chuva e trovoadas isoladas.	22/24	32/34	22,8	33,6
Uberlândia	Céu parcialmente nublado com pancadas de chuva e trovoadas isoladas.	23/25	33/35	22,8	32,5
Viçosa	Céu parcialmente nublado a nublado com pancadas de chuva e trovoadas isoladas.	21/23	31/33	21,3	32,1
Juiz de Fora	Céu parcialmente nublado a nublado com pancadas de chuva e trovoadas isoladas.	20/22	29/31	19,8	30,5
São João Del Rei	Céu parcialmente nublado com pancadas de chuva e trovoadas isoladas.	19/21	29/31	18,8	32,6
Barbacena	Céu parcialmente nublado com pancadas de chuva e trovoadas isoladas.	19/21	28/30	19,3	30,9
Varginha	Céu parcialmente nublado com pancadas de chuva e trovoadas isoladas.	19/21	29/31	19,1	30,5
Monte Verde	Céu parcialmente nublado com pancadas de chuva e trovoadas isoladas.	14/16	24/26	15,7	25,8

**CONDIÇÕES METEOROLÓGICAS REGISTRADAS NA CAPITAL E INTERIOR**

	Temperatura Mínima (°C)		Temperatura Máxima (°C)		Umidade Relativa 15:00 (%)	
Capital	20,2	Cercadinho	33,4	Santo Agostinho	38	Cercadinho
Interior	16,5	Monte Verde	37,6	Araçuaí	32	Almenara



**INSTITUTO NACIONAL DE METEOROLOGIA – INMET**  
**5º DISME – BELO HORIZONTE**

**PREVISÃO DO TEMPO PARA 48,72 e 96 HORAS**

**Previsão para o dia: 03/03**

**Minas Gerais.** Céu parcialmente nublado a nublado com pancadas de chuva e trovoadas isoladas no Noroeste, Norte e Jequitinhonha. Céu nublado a parcialmente nublado com pancadas de chuva e trovoadas isoladas no Rio Doce e Mucuri. Céu parcialmente nublado com possibilidade de chuva isolada na Central Mineira e Metropolitana. Demais regiões, céu claro a parcialmente nublado. **Temperatura: Estável. Máxima: 36°C / Estável. Mínima: 14°C.**

**Belo Horizonte.** Céu parcialmente nublado com possibilidade de chuva isolada. **Temperatura: Estável. Máxima: 30°C / Estável. Mínima: 18°C.**

**Previsão para o dia: 04/03**

**Minas Gerais.** Céu nublado com pancadas de chuva e trovoadas isoladas no Noroeste, Norte e Jequitinhonha. Céu parcialmente nublado com possibilidade de chuva na Central Mineira, Triângulo Mineiro/Alto Paranaíba, Oeste e Metropolitana. Demais regiões, claro a parcialmente nublado. **Temperatura: Estável. Máxima: 36°C / Estável. Mínima: 15°C.**

**Belo Horizonte.** Céu parcialmente nublado com possibilidade de chuva isolada. **Temperatura: Estável. Máxima: 31°C / Estável. Mínima: 18°C.**

**Previsão para o dia: 05/03**

**Minas Gerais.** Céu nublado com pancadas de chuva e trovoadas isoladas no Noroeste, Norte e Jequitinhonha. Demais regiões, céu parcialmente nublado com pancadas de chuva e trovoadas isoladas. **Temperatura: Estável. Máxima: 35°C / Estável. Mínima: 15°C.**

**Belo Horizonte.** Céu parcialmente nublado com pancadas de chuva e trovoadas isoladas. **Temperatura: Estável. Máxima: 32°C / Estável. Mínima: 19°C.**

**Características do mês de março em Minas Gerais:**

Março corresponde ao fim do período chuvoso em Minas Gerais, as chuvas ainda são frequentes ao longo de todo o mês, em anos normais. A previsão estatística do INMET indica chuvas dentro da normalidade e temperaturas acima da média, sugerindo chuvas preferencialmente em forma de pancadas isoladas, maior variação de nebulosidade o que permite elevação das temperaturas. O El Niño ainda atua, reduzindo a possibilidade de configuração da Zona de Convergência do Atlântico Sul no decorrer do mês. A princípio não há indícios de veranico, nem onda de calor sobre o estado.

**OBSERVAÇÃO:**

Monitoramento de fevereiro/24: a tabela abaixo mostra a evolução das chuvas em algumas localidades do estado, o valor da climatologia para fevereiro e o percentual referente a climatologia:

Estação	Acumulado até 29/02/24 (mm)	Climatologia de fevereiro (mm)	% em relação à climatologia
BHTE (Sto Agostinho)	232,6	177,7	130,9*
Juiz de Fora (Convencional)	281,7	170,3	165,4*
Machado (Automática)	162,8	212,9	76,5
Divinópolis (Automática)	102,6	166,4	62,0
Uberaba (Automática)	115,4	228,3	50,5
Pompéu (Automática)	83,4	149,4	55,8
Arinos (Convencional)	183,0	140,9	129,9*
Montes Claros	331,8	104,5	317,5*
Araçuaí	218,8	79,3	275,9*
Teófilo Otoni	279,6	104,7	267,0*
Caratinga	174,5	113,9	153,2*

\*Valores acima de 100% indicam que na localidade o valor acumulado até o dia atual já superou a climatologia.

**IMPORTANTE:** Nos fins de semana e feriados, sem plantão no 5ºDISME, os contatos deverão ser feitos diretamente com o Centro de Análise e Previsão do Tempo (CAPRE) em Brasília: (61) 2102-4700.

Nossas Redes Sociais e Aplicativo:

Instagram: @inmet.official

Youtube: INMET

Twitter: @inmet\_

Facebook: INMETBR

LinkedIn:/company/inmetbr

Tiktok: @inmetoficial9